

Heemkundige Kring

«Oud-Wachtebeke»



LANGS WACHTEBEEKSE WEGEN

- * Dit boek wordt uitgegeven met de steun van het Provinciaal Bestuur van Oost-Vlaanderen en van het Gemeentebestuur van Wachtebeke.
- * Niets uit dit boek mag gereproduceerd worden zonder de schriftelijke toestemming van de H.K. Oud Wachtebeke p/a W. De Coninck, Parklaan 2, 9070 Wachtebeke.

LANGS WACHTEBEEKSE WEGEN

Een heemkundige wandeling, anno 1662

door WERNER DE CONINCK

pentekeningen van GOTHARD MARTENS

INLEIDING

Toen ik een achttal jaren terug mijn eerste schuchtere stappen zette op zoek naar de herkomst van mijn voorouders, liet niets vermoeden dat dit alles nog zou eindigen met het schrijven van dit boek. Het vinden van de overlijdensakte van één van mijn voorouders, in het gemeentehuis van Sleidinge, zou er echter de aanleiding toe zijn. Daar overleed op 21.11.1802 op 95 jarige leeftijd Judocus De Coninck fs Adriaen, geboren te Wachtebeke.

Nadat mijn stamboom op steekkaart was gebracht werd het tijd om die boom aan te kleden met andere gegevens. Wie waren mijn voorouders, van wat en hoe leefden zij, hoe was hun gezinssituatie, welke gronden verbouwden zij en waar stond hun woning?

Het vinden van een antwoord op deze laatste vragen was niet zo eenvoudig. Oorzaak daarvan was de aanwezigheid van twee landboeken, opgemaakt in het midden van de XVIIe eeuw, die mekaar op het eerste zicht volledig tegenspraken. Zij verdeelden Wachtebeke op een verschillende manier in belopen en percelen. De afwezigheid van het bijbehorende kaartenboek maakte alles nog moeilijker.

Het spreekwoord indachtig „Als de nood het hoogst is, is de redding nabij" bleef ik echter koppig verder zoeken. De redding kwam dan ook in de persoon van Paul Hesters (mijn eerste contact met onze heemkundige kring), die mij meedeelde dat op het gemeentehuis van Wachtebeke een kaartenboek lag uit de XVIII eeuw. Spijtig genoeg ontbraken enkele kaarten uit dit boek, maar de overeenkomst van de kaarten met de beschrijvingen in het landboek van 1662 vergoedde veel.

Meteen kon ik aan het puzzelen gaan, de ontbrekende kaarten reconstrueren en uiteindelijk het landboek projecteren op het kaartenboek.

Bij deze wil ik ook een woord van dank richten tot het personeel van het Rijksarchief te Gent om de raadgevingen die ik reeds jarenlang van hen mocht genieten.

Werner De Coninck
Pasen 1989.

WACHTEBEEKSE LANDBOEKEN

Landboeken zijn in wezen niets anders dan de voorlopers van onze huidige kadastrale leggers. Ze beschrijven een hele gemeente, perceel per perceel. Op hun beurt worden deze percelen in welbepaalde secties samengebracht. Zo zijn er secties met erf- en pachtgrond, secties met cultuur- en braakgrond of secties die toebehoren aan verschillende grootgrondbezitters (kloosters en abdijen). Deze secties worden in de landboeken beginnen of belopen genoemd.

Het kultuurland is opgedeeld in kavels of percelen. Er moet hierbij onderscheid gemaakt worden tussen de bezits- en de gebruiksparcering. Bezitspercelen (b.v.: bel. II, perc. 24) hebben hoofdzakelijk een administratieve betekenis. De kavelstructuur die we in het landschap kunnen waarnemen is echter de gebruiksparcering (b.v.: bel. II, perc. 24, 25 en 26 samen). Verschillende aan elkaar grenzende bezitspercelen kunnen hetzelfde landgebruik dragen.

De kavelstructuur is een oude historische erfenis en kan kenmerkend zijn voor een bepaalde vorm van landontginning. De begrenzing tussen percelen kan op verschillende manieren gebeuren. De minst uitgesproken vorm bestaat uit alleen maar de bouwvoor, de percelen liggen dan „veurgemeens”. In drassige gebieden wordt de grens meestal door greppels of sloten gevormd.

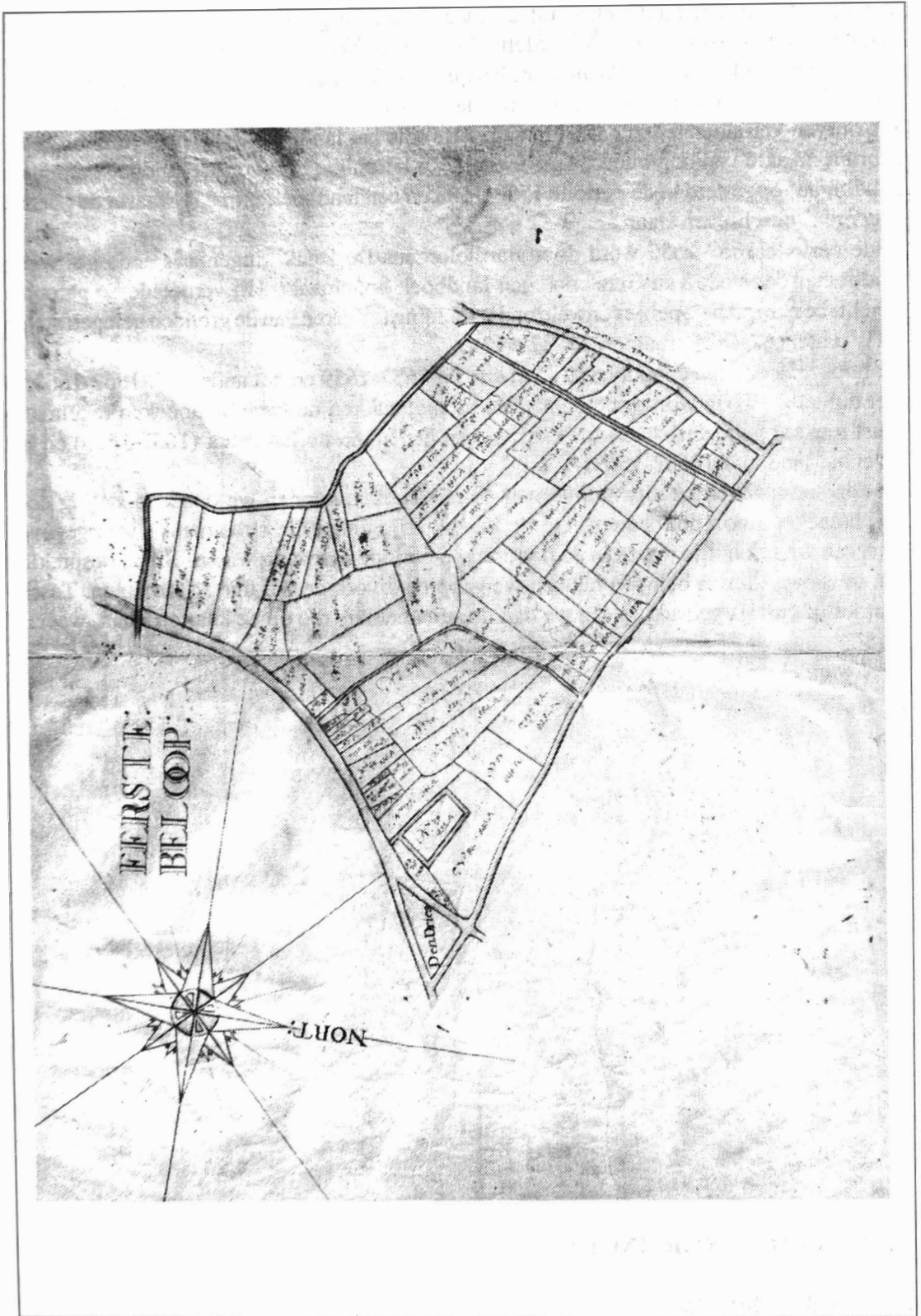
Onze voorouders, meestal eenvoudige lieden, leefden hoofdzakelijk van landbouw. Het is dan ook normaal dat zij bijna elk stuk grond, zij het bos, weide of akkerland een naam gegeven hebben. Deze plaatsnamen of toponiemen hebben een grote waarde voor de lokale geschiedenis. Bij deze naamgeving hebben bepaalde elementen hun invloed laten gelden. Zo o.m.:

- De oppervlakte; b.v. het perceel „de vijf gemeten” (bel. 37).
- De ligging; b.v. „de tragelmeirsch” (bel. 18).
- De gesteltenis van het terrein; b.v. „de biesbilck” (bel. 13)
- De vorm van het terrein; b.v. „de reepen” (bel. 2).
- De bestemming van het terrein; b.v. „de raepacker” (bel. 14).
- De persoonsnamen; b.v. „halfve stoffel de potterrie” (bel. 9).

De parochie Wachtebeke was verdeeld in 64 belopen. Sommige ervan telden maar enkele percelen, andere omvatten er enige honderden. De belopen waren begrensd door bestaande straten of landwegen.

Die verdeling in belopen treffen we aan in het landboek „ghenaempt evenynckbouck” dat in 1662-1663 werd opgesteld. Het hele werk omvatte twee lijvige boekdelen. Het eerste deel behandelt de belopen 1 tot 33. Het tweede deel met de beschrijvingen van de belopen 34 tot 64 is in de loop der tijden zoek geraakt, mogelijks ligt het nog op één of andere stoffige zolder of siert het een privé verzameling. Het bijhorend kaartenboek wordt bewaard in het Gemeentelijk Archief van Wachtebeke dat berust in het gemeentehuis. Helaas ontbreken er zeven kaarten, zodat het wel even puzzelen was om elk perceel zijn plaats te geven.

Het opstellen van zo'n landboek was allesbehalve een sinecure. Elk perceel is genummerd en beschreven met vermelding van: eigenaar, huurder (pachter), begrenzing, aard (hofstede, akkerland, meersen, bossen enz.), werkelijke en belastbare grootte uitgedrukt in roeden en de geheven belasting.



GAW: Kaartenboek 1661 (kopie 1751)
Beloop I

In tegenstelling met landboeken uit de meeste andere gemeenten werden er hier geen mutaties van bewoners alsook verdelingen van gronden in het landboek opgetekend. Daarvoor gebruikte men te Wachtebeke het quoteboek of „gaerynckbouck" waar per gezins- hoofd alle erf- en pachtgrond, samen met de geheven belasting genoteerd staat.

We durven veronderstellen dat de landmeter(s) die het landboek van 1662-1663 opstelde gebruik maakte van nog oudere landboeken. Zo beschikte hij over het landboek „nieuwe houdinghe" opgesteld in de periode 1580-1588 en een landboek uit 1651 waarin de „peene goederen" beschreven staan.

In de periode 1657-1659 werd door Bartholomeus De Buck „ingeniaris ende gesworen landtmeter der stede van Gent" ook een landboek opgemaakt. Hij verdeelde de parochie Wachtebeke in 55 belopen, evenwel zonder melding te maken van de gronden gelegen boven de Wachtebeekse dijk (beloop 21, 32 en 33).

De noodzaak aan twee landboeken, het ene uit 1657-1659 en het andere uit 1662-1663, is niet duidelijk. Toch worden in de meeste archiefstukken de twee landboeken regelmatig naast mekaar geciteerd. Men spreekt dan van het Markette-landboek (1657-1659) en het parochie-landboek (1662-1663).

Na deze noodzakelijke uitweiding over de landboeken kunnen we onze wandeling door Wachtebeke anno 1662 starten. Op de kaarten zijn enkel die straatnamen weergegeven waarvan we zeker zijn dat ze in de betreffende periode in zwang waren. Bij de bespreking van de verschillende belopen hebben we geopteerd voor de huidige straatnamen. Tussen haakjes of cursief gedrukt geven we dan de straatnamen, die op de kaarten staan, weer.

Veel wandelgenot.

GEBRUIKTE AFKORTINGEN

RAG: Rijksarchief Gent

SAG: Stadsarchief Gent

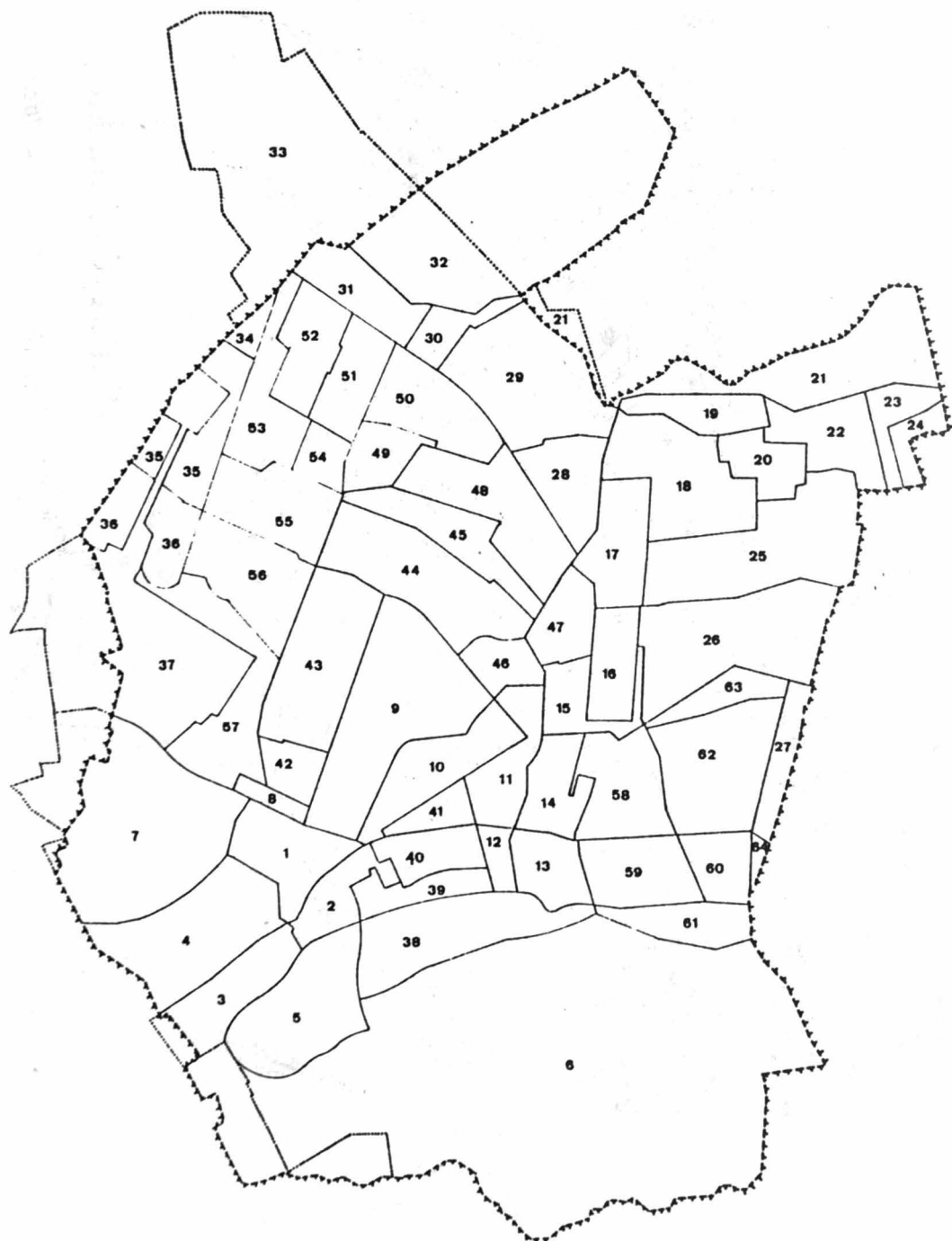
GAW: Gemeentearchief Wachtebeke

OMZETTINGSTABEL

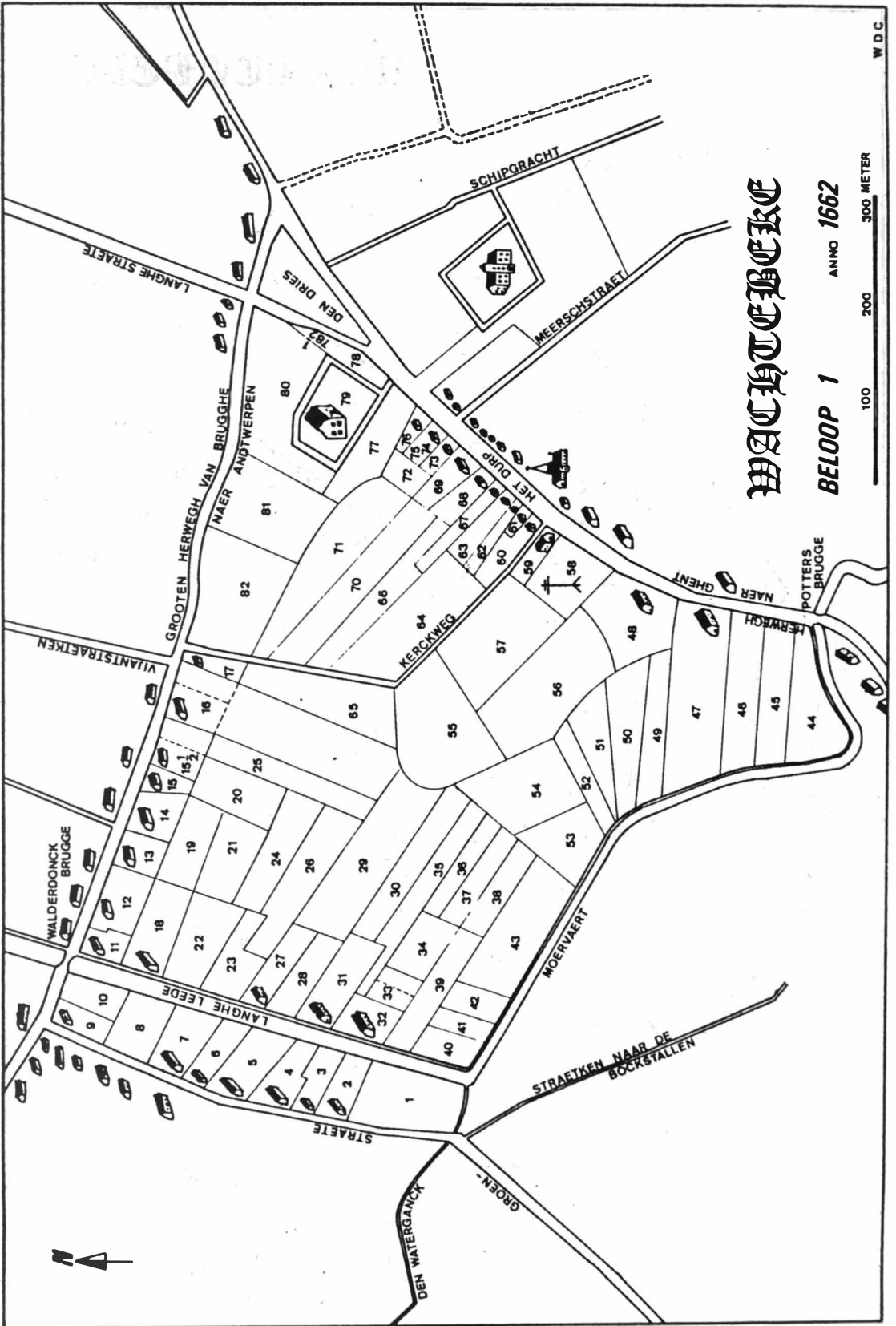
BELOOP NR	KAARTENBOEK	LANDBOEK		
		A° 1662	A° 1657	A° 1651
1	1	1	24	
2	2	2	49-50	
3	3	3	49	
4	4	4	23	
5	5	5	50	
6	6	6	51-52	
7	7	7	22	
8	8	8	25	
9	9	9	26	
10	10	10	27	
11	11	11	28	
12	12	12	29	
13	13	13	30	
14	14	14	31	
15	15	15	32	
16	16	16	33	
17	17	17	34	
18	18	18	35	
19	19	19	36	
20	20	20	37	
21	21	21		
22	22	22	38	
23	23	23	39	
24	24	24	40	
25	25	25	41	
26	26	26	56	
27	27	27	55	
28	28	28	42	
29	29	29	43	
30	30	30	44	
31	31	31	45	
32	32	32		
33	33	33		
34	34		46	
35	35		46	
36	36		47	
37	37		46-47-48	

BELOOPNR	KAARTENBOEK	LANDBOEK		
		A° 1662	A° 1657	A° 1651
38	38		1-2-53	
39	39		3	
40	40		4	
41	41		5	
42	42		6	
43	43		7	
44	44		8	
45	45		9	
46	46		10	
47	47		11	
48	48		12	
49			13	
50			14	
51			15	
52			16	
53			17	
54			18	
55	55		19	
56	56		20	
57			21	
58	58		54	1
59	59		54	2
60	60		54	3
61	61		54	4
62	62		54	5
63	63		54	6
64	64		55	

WACHTERBEKE



- BELOOPGRENS
- PAROCHIEGRENS 1662
- ▲▲▲▲ GEMEENTEGRENS 1975



Het eerste beloop:

VAN DEN GANSENBILCK NAAR HET KASTEEL VAN MAELSTEDE

Dit 85 gemet (1) grote beloop is onderverdeeld in 82 percelen. De eigenaars van de percelen 11 tot 17 zijn cijnspligtig (2) aan de abdijs van Marquette (3). Het klooster van St.-Pieters te Gent (4) heft cijns op de percelen 18 tot 82.

Met zijn twee woonkernen is dit beloop één van de drukst bewoonde van de parochie. In het noordwesten liggen 19 woon- of hofsteden die tot de woonkern *walderdonck* horen, in het zuidoosten ligt *het durp*, 25 hofsteden groot waarvan 14 in het eerste beloop.

Het eerste beloop is begrensd door Walderdonk - Rechtstro (Herwegh van Brugge naer Andwerpen) in het noorden en het Dorp met de Smishoek in het oosten. Ten zuiden hebben we de benedenloop van de Langelede en in het westen de Groenstraat.

De beschrijving in het landboek van 1662 begint met perceel 1, zijnde:

„*een stick landts ghenaeemt den gansenbilck, oost de moervaert ghenaeemt de lange leede, west de groenstraete en suyt den waterganck*”. Eigenaar is Danneel Timmerman.

Vandaar gaat het noordwaarts langs de Groenstraat naar Walderdonkbrug. Langs deze weg liggen de volgende hofsteden:

- perceel 2: hofstede (170r) Pieter Gijssel.
- perceel 3: hofstede (150r) Jan Ghijssel.
- perceel 4: hofstede (180r) erfg. Jan Ghijssel.
- perceel 5: hofstede (290r) Pieter Temmerman.
- perceel 6: hofstede (170r) Jan Stevens.
- perceel 7: hofstede (260r) Jacques De Rijcke.
- perceel 9: hofstede (120r) Heydrick Missegers.

Ten westen van deze hofstede ligt *den driesch van Ste Catharine*. Volgens De Potter en Broeckaert (5) stond er in 1588 omtrent de Groenstraat op Walderdonk een kapel gewijd aan Ste Kathelijne.

Tussen Walderdonkbrug en de Kerkstraat (Kerckweg naer de Lange Leede) treffen we acht hofsteden aan:

- perceel 11: hofstede (114r) erfg. Lieven Antheunis.
- perceel 12: hofstede (214r) Jacques Lammens.

Hier oefende Jan Carnoy fs Michiel in 1719 het beroep uit van smid (6).

- perceel 13: hofstede (114r) Adriaen en Jan De Meulenaere.
- perceel 14: hofstede (130r) Paul Huyghe.
- perceel 15: hofstede (85r) Cornelis.
- perceel 15 1/2: hofstede (191r) erfg. Jan De Vos.
- perceel 16: hofstede (227r) Andries Antheunis.
- perceel 17: hofstede (76r) Gillis Vande Plassche.

Vandaar gaat het terug naar de Langelede, waar we op de oostelijke oever 4 hofsteden aantreffen:

- perceel 18: hofstede (324r) Pieter Missegers.
- perceel 27: hofstede (210r) erfg. Adriaen Legaet.
- perceel 31: hofstede (327r) Lieven Antheunis.
- perceel 32: hofstede (157r) Pieter Lippens.

Na de kanalisatiewerken van 1775, waarbij de Langelede een grotere diepgang kreeg, vinden

we van deze hofsteden niets meer terug.

Gaande van de Pottersbrug (die vóór 1775 dichterbij het dorp lag, zie bespreking beloop 4) richting dorp komen we achtereenvolgens bij:

- perceel 47: hofstede (946r) Jacques Van Hamme.
- perceel 48: hofstede (347r) erfg. Pieter Van Hamme.
- perceel 58: schuttershof (184r) St.-Sebastiaansgilde.

Volgens het cijnsrentenboek van de St.-Pietersabdij te Gent was de gilde hier reeds in 1612 gevestigd (7). In 1713 verhuisde men naar de Molenhoek (bel. 41, perc. 5).

- perceel 59: hofstede „*de vierschaar*” (44r), eigenaar is de parochie. Hier werd na het toekennen van het koninklijk oktrooi door Philip II op 14 juli 1579 de Wachtebeekse- en Winkelse rechtspraak gehouden. In 1777 vond de „*prochie scholle*” er onderdak. Het vierschaargebouw werd in 1938 door toedoen van de toenmalige pastoor Cammermans gerestaureerd en is sinds 16.11.1943 beschermd.

Wanneer we het cijnsboek van St.-Pieters uit 1612 vergelijken met het landboek uit 1662 zien we dat het bezitspatroon in het dorp tijdens die 50 jaar grondig gewijzigd is. In 1612 vinden we er naast 3 grote landbouwbedrijven, 4 kleine hofstedekens.

In 1662 is dit 1 groot bedrijf en 9 hofstedekens, nml:

- perceel 60: hofstede (108r) Pieter Antheunis, tevens eigenaar van de percelen 37-40-53-54-55-64.
- perceel 61: hofstede (24r) Jan Vermeeren.
- perceel 62: hofstede (50r) erfg. Jan Cornelis.
- perceel 63: hofstede (67r) Jan van Calseyde.
- perceel 67: hofstede (68r) Ghijsbertus Van Moere.
- perceel 68: hofstede (200r) „*wesende eene brauwerij*” erfg. Mattheus Van Hoorde.
- perceel 69: hofstede (136r) „*wesende eene herberghe ghe-naempt den gouden leeuw*” Adriaen De Vogelaere.
- perceel 73: hofstede (24r) Jan De Groote.
- perceel 74: hofstede (78r) erfg. Joos Nijs.
- perceel 75: hofstede (21r) Jaspert Gijssel.
- perceel 76: hofstede (51r) Jan Kesbeke.

Het einde van het eerste beloop valt samen met ons bezoek aan het domein van de familie *De Stoppeleere*. De volgende omschrijvingen geven ons een idee over de groei van dit goed. 1612: „*franchois de stoppelare... zijn hoveken ghe-naempt maelstede, metten wallen, bogaerden, lochtyngh ende diverse partyen van lande daeranne ghelegen... groot 3562r*” (8). 1637: „*Mr de camp de stobbelaire... syn huys van plaisantie*” (9).


1662: erfg. Collonel Stoppeleere.

- perceel 66-70-71-78 1/2-80-81-82: land.
- perceel 72: „*bogaerdeken*”.
- perceel 77: „*bogaert ofte neerhof van casteel van maelstede*”.
- perceel 78: „*land beplant met boomen*”.
- perceel 79: „*casteel met wallen ende een viercant bogaerdeken*”.

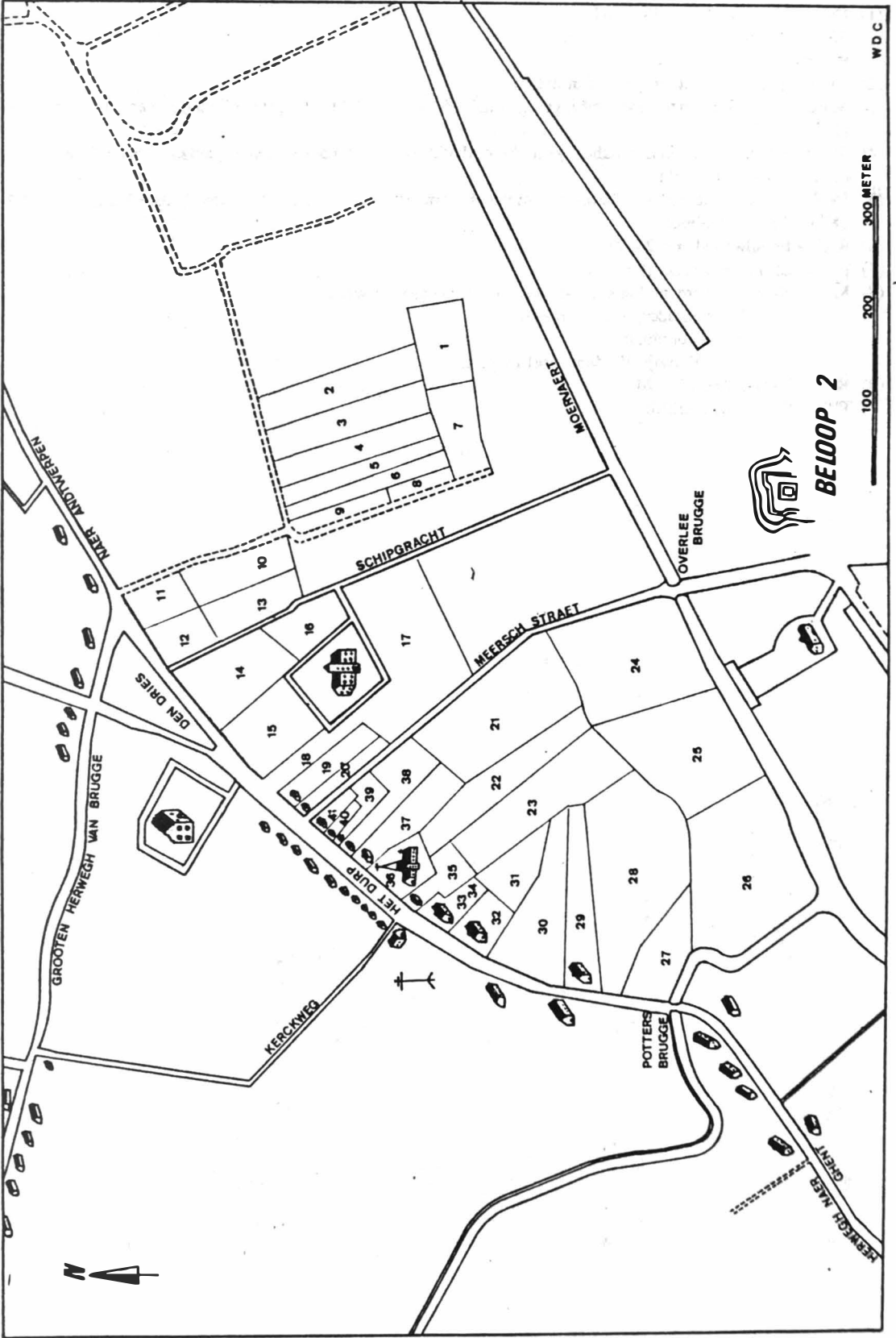
Het domein heeft nu een oppervlakte van 4812r of 7,1481ha.

Naast de familie *De Stoppeleere* hebben nog verschillende Wachtebeekse prominenten in het kasteel van Maelstede gewoond. In 1774 vond L. Vandenbergh, *bailliu der stede ende ambachte van assenede*, er onderdak. Op 20.4.1878 zag de ons allen bekende Dr. Jules Persijn er het levenslicht.

- (1) De vierkante roede: 14,8548 m²
 300 roeden = 1 gemet
 900 roeden = 1 bunder
- (2) Cijns = jaarlijkse rente in geld of in natura.
- (3) Marquette: Cisterciënzerinnenabdij, gelegen nabij Rijsel, gesticht door gravin Johanna van Constantinopel (1199-1244).
- (4) St.-Pietersabdij: Benedictijnenabdij, gesticht rond 650 door St.-Amandus. Onteigend in 1796 en daarna lange tijd als kazerne gebruikt.
- (5) De Potter F. en Broeckaert J.: Geschiedenis van de gemeenten van de provincie Oost-Vlaanderen, Gent 1864-1870: deel Wachtebeke.
- (6) RAG - Familiefonds nr. 2497.
- (7) RAG - St.-Pieters, reeks II nr. 1499.
- (8) Maelstede = 1. gerechtplaats, plaats waar recht gesproken werd.
 2. vergaderplaats, conferentie.
 3. woonplaats.
 vlgs. Verwijs-Verdam, deel IV p. 231.
- (9) RAG - Familiefonds nr. 2497.
 Plaisantie = buitenverblijf.



DE VIERSCHAAR
 (perc. 59)



Het tweede beloop:

DE KERK EN HET KASTEEL VAN SPREEUWENBURCH

Het tweede beloop heeft een oppervlakte van 50 gemet. De eigenaars van de 41 percelen zijn cijnsplichtig aan de abdij van Marquette. In het noordwesten is dit beloop begrensd door het Dorp en de Godshuisstraat.

In het oosten komt het tot tegen de pachtlanden van Marquette (beloop 39-40), in het zuiden tot tegen de Moervaart en in het zuidwesten tot tegen de Langelede.

Ten oosten van de toenmalige Schipgracht liggen dertien stukken grond waarvan de percelen 2 tot 9 naar hun vorm benoemd zijn als *de reepen*. Perceel 10 is beter gekend onder de naam *de visputten*.

Tussen de Meersstraat en de Schipgracht ligt het domein van Jonker De Paralta. Het landgoed bestaat uit:

- perceel 14 en 15: land (1150r).
- perceel 16: „*het casteel van spreeuwenburch met de lochtinck*”. (470r). De grachten rond het kasteel staan via de Schipgracht in verbinding met de Moervaart.
- perceel 17: „*eenen boomgaert*” (637r).
- perceel 18: „*de dreve van tvoors casteel*” (126r).

Dit landgoed gaat later over op Jonker Jacques De Carion.

De volgende beschrijvingen van het „*Hof van Spreeuwenburg*” vonden we tot nu toe terug: A° 1418: „*de stede also soe ghestaen ende gheleghen is in de prochie van wachtbeke in asseneder ambocht gheheeten spreeuwendale*” (1).

A° 1576: Op de kaart van Horenbault (fig. 1) staat naast het kasteel de naam *stoppeleere*. Het gaat hier om Philips de Stoppeleere die gehuwd was met Margriete van den Sompele. Philips was ook de eigenaar van het *hof ter maelsteden* (beloop 1, perc. 79). Merk ook de monumentale inrijpoort langs de kant van het dorp op. Op een andere kaart (fig. 2) bemerken we een toegangspoort langs de oostzijde van de omwalling van het kasteel.

A° 1586: „*een steenen huus metten lochtynghe, bogaerde, schueren, duvekeete ende nederhuus*” (2).

A° 1659 „*de mote metten bogaert en dry cleene sticxkens daeran west den saffelaerschen dam (Meersstraat)*” (3). De percelen 19 en 20 waren toen nog niet bebouwd en maakten ook deel uit van het landgoed.

Toen men in 1777 een register aanlegde van de geteelde gewassen, teneinde daarop belasting te heffen, vond men geen sporen meer terug van het kasteel. Op perceel 16 staat nu *197r roge en 273r lochtinck*, op perceel 17 staat *496r tarwe, roge, geirste, aever en 141r pataters en braeckloof*. Op perceel 18, de toenmalige dreef van het kasteel, staat nu het *huys, erve mevrouw Carion*” (4).

Laten we nu terug onze wandeling in 1662 verder zetten, waar we naast de toegangsdreef van het kasteel de volgende twee hofsteden aantreffen:

- perceel 19: hofstede (184r) Cornelis Jacobs.
- perceel 20: hofstede (224r) erfg. Jan Haerens.

Ten westen van de Meersstraat komen we achtereenvolgens bij:

- perceel 21: land „*Den roosbilck*”.
- perceel 24, 25 en 26: meersen.
- perceel 28: land „*Dhoors brauwerie*”.



Fig. 1: RAG - K & P nr 458

„Kaerte figuratieve van de gronden van het Bisdom van Gent te Wulfsonck, binnen de prochie van Moerbeke, in den lande van Waes, door Fr. Horenbault”.

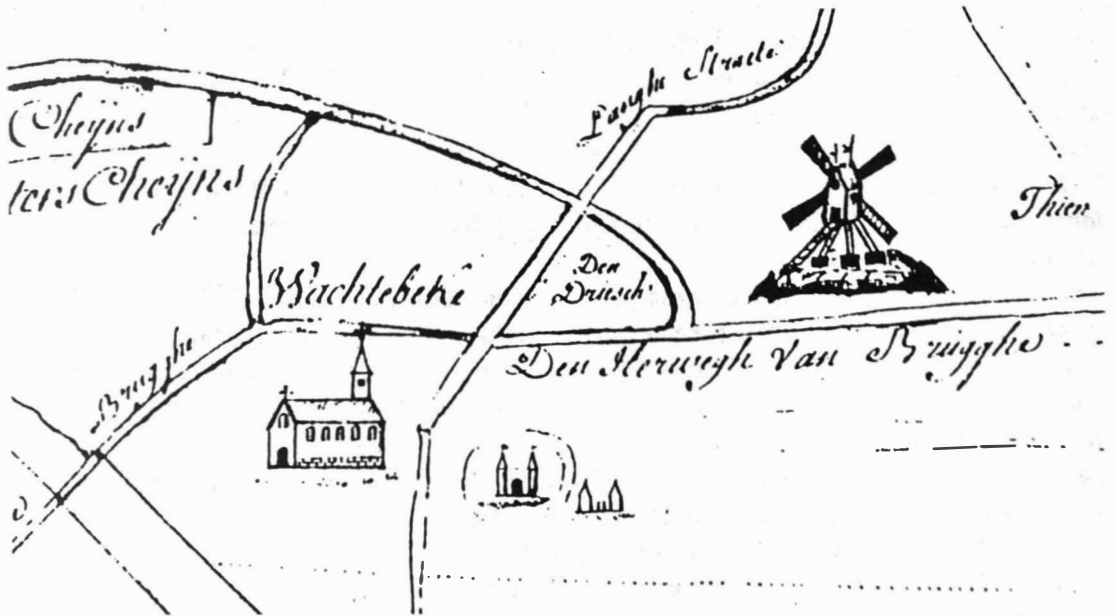
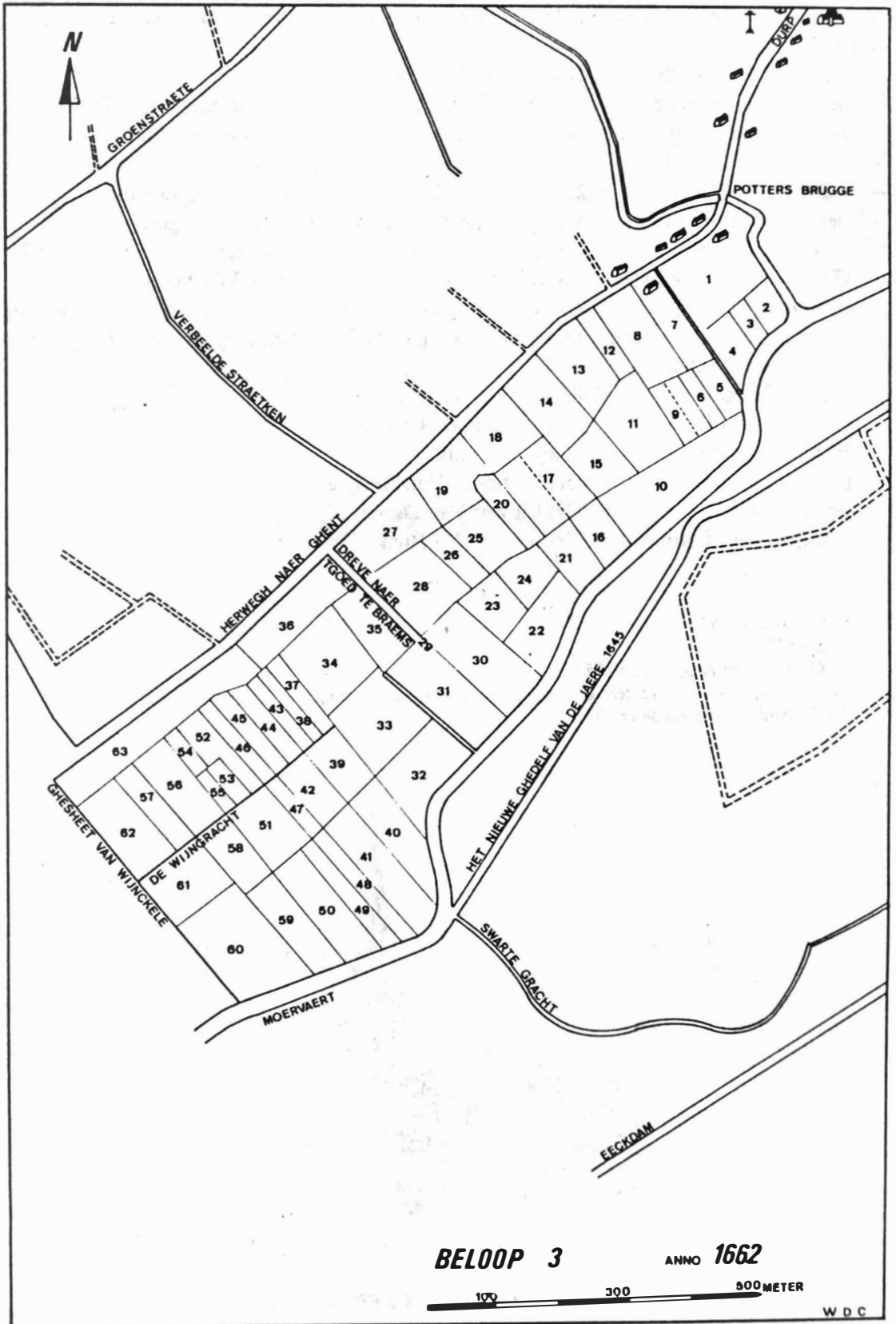


Fig. 2: RAG - K & P nr 1169

„Kaart van eigendommen der Sint-Pietersabdij te Wachtebeke" Kopie uit 1777 van een ongedateerde oudere kaart.



Het derde beloop:

DE WARANDE EN HET GOED TE BRAEMS

Dit 105 gemet grote beloop is in het noordwesten begrensd door Pottershoek - Warande (Herwegh naer Ghent), in het noordoosten door de Langelede en in het zuidoosten door de Moervaart. In het zuidwesten tenslotte komt dit beloop tot tegen de buurgemeente Sint-Kruis-Winkel. De eigenaars van de 63 percelen zijn cijnsplichtig aan de Sint-Pietersabdij te Gent.

Het is een laaggelegen moerassig gebied waarvan enkel de omgeving van Pottershoek (perc. 1, 7, 8 en 12) in kultuur gebracht is. De enigste bewoning situeert zich dan ook in deze omgeving.

Eérsst komen we bij de hofstede van Joos Duyck (perc. 1), samen met de achterliggende meersen (perc. 2, 3 en 4) 2120 roeden groot.

Ten westen van de watergang woont Charles Van Hoorde, eigenaar van een hofstede (perc. 7), een boomgaard (perc. 8), vier meersen (perc. 5, 6, 9 en 10) en een stuk land (perc. 12). Dit bedrijf heeft een oppervlakte van 2992 roeden.

Sporen van een vroege ontginning vinden we terug bij het *Goet te Braems* (1).

- perceel 29: „*de dreve naer tgoet te braems*”.
- perceel 30: „*een stick hettinghe deel van tgoet te braems*”.
- perceel 31: „*een stick hettinghe deel van tgoet te braems*”.

De beschrijving van het derde beloop eindigt met perceel 63:

„*een bosch ghenampt de warande haer bestreckende oostwaert, noort tnaervolghende beloop ende west tvoors ghescheet, grootvier ghemeten hondert achtentwintich roeden*” (2).

Andere toponiemen in het derde beloop zijn:

- perceel 10: meers „*De perrick*”.
- perceel 13: land „*Ste Jooris lant*”.
- perceel 18: land „*Het heenwaut*”.
- perceel 19: land „*De caluwen bilck*”.
- perceel 27: land „*De bosch*”.
- perceel 32: meers „*De buyse*”.
- perceel 35: meers „*Smymeerschken*”.

(1) H.K. Wachtebeke, jaarboek 1975 p. 52.

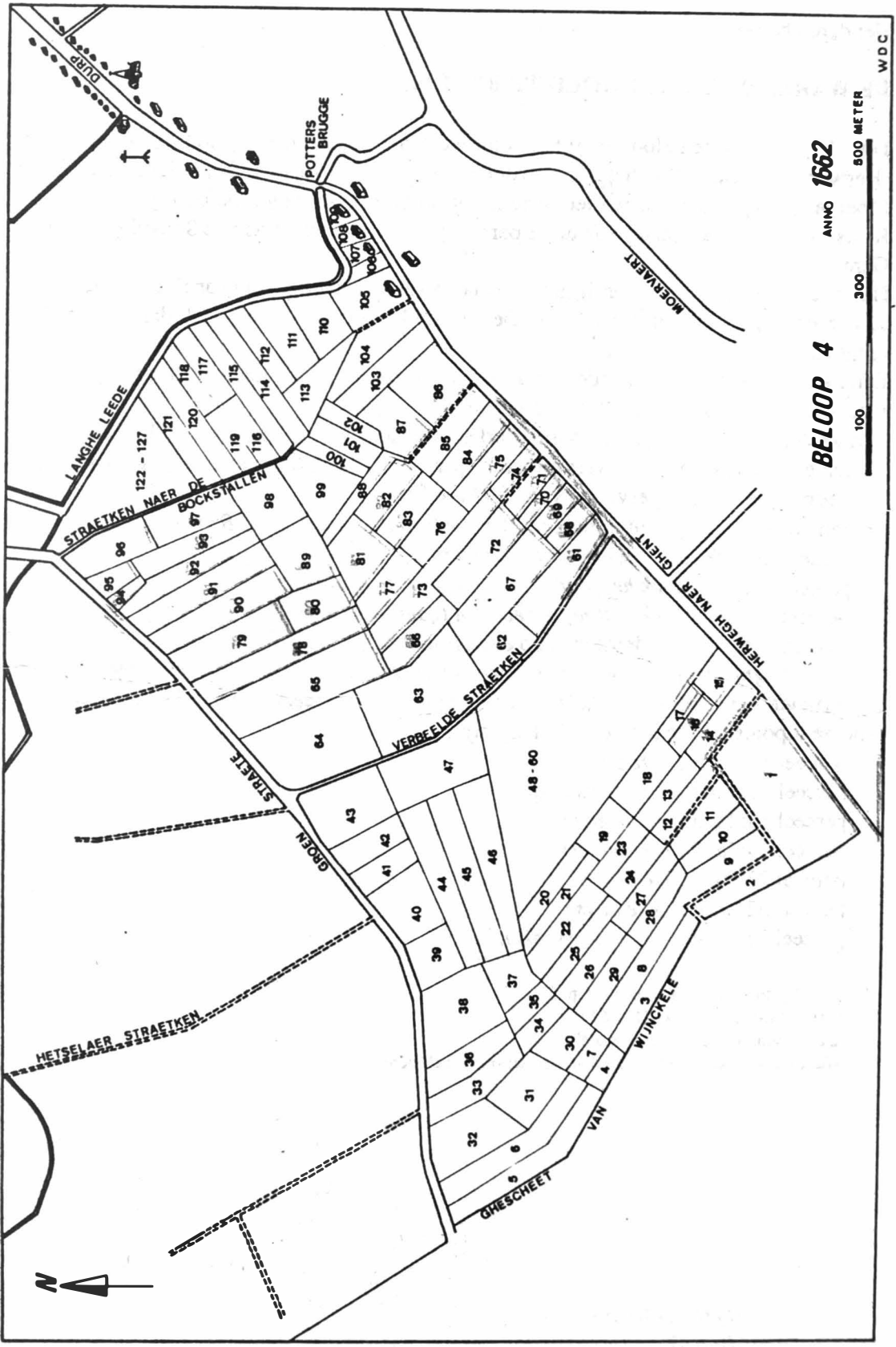
(2) RAG - St.-Pieters, reeks II nr 614.

„*een bosch genaempt de warande*”.

Warande = beschermen, behoeden, gereserveerd jachtgebied.



POTTERSCHOEK nr 9
(perc. 13)



Het vierde beloop:

DE BOCKSTALLEN (1)

Het vierde beloop is begrensd door de Groenstraat in het noordwesten, de Langelede in het noordoosten en Pottershoek - Warande (Herwegh naer Ghent) in het zuidoosten. In het zuidwesten tenslotte ligt de buurgemeente Sint-Kruis-Winkel. De 127 percelen hebben een oppervlakte van 187 gemet.

De schaarse bewoning is terug te vinden in de omgeving van Pottershoek. Verder is dit beloop grotendeels in cultuur gebracht, enkel ten westen van de Verbeuldestraat is er nog bebossing (perceel 43 tot 59 = 8767r).

Aan Pottersbrug liggen de volgende hofsteden:

- perceel 105: hofstede met boomgaard (388r) erfg. Van Hamme, tevens eigenaar van 3637r land en 643r meers in hetzelfde beloop.
- perceel 107: hofstede (185r) Jan De Rycke.
- perceel 108: hofstedeken (36r) Adriaen Van Riebeke.
Op 4.3.1706 verkocht Adriaen Van Riebeke zijn hofstede voor 49 ponden aan Adriaen De Coninck, waarna op 22.8.1707 Judocus De Coninck (voorvader van schrijver dezer) er geboren werd (2).
- perceel 109: hofstedeken (75r) erfg. Capitain Grimaldi.

Bij de bespreking van de vorige belopen hadden we het reeds over de kanalisatiewerken aan de Langelede in 1775. In het vierde beloop stroomde de Langelede voortaan tussen de percelen 105 en 106.

Na de kanalisatiewerken had de Langelede de volgende diepgang:

„In den moervaert aan het begin van 't nieuw gedolven canaal stond ter zelfder tijd 1 1/2 voet water, vervolgens aan de eerste of Pottersbrugge op den dorpel aldaer 4 1/2 voet, idem aan de tweede brugge genoemt Warreldonck 4 voeten. Aan de derde brugge bij de weg van Calve na Zelzate 4 voet en 8 duim, en aan de vierde brugge bij de Boschstraate bevonden dat voor de balken 6 voeten water stond en alzo was op 't storte bedde geen water te bevinden of geheel droog” (3.)

Verder hebben we in het vierde beloop nog de volgende toponiemen:

- perceel 20: land *„De schaeghen” (4).*
- perceel 43: bos *„Stick mettebulte”.*
- perceel 63: bos *„Bruynyncxvelt”.*
- perceel 104: land *„De cruysbilck”.*
- perceel 112: land *„Het tarwestuxken”.*
- perceel 113: land *„De beck”.*

(1) RAG - Ambacht Assenede nr. 134.

„van de groenstraete innewaerts het landt geseyt de bockstaelen”

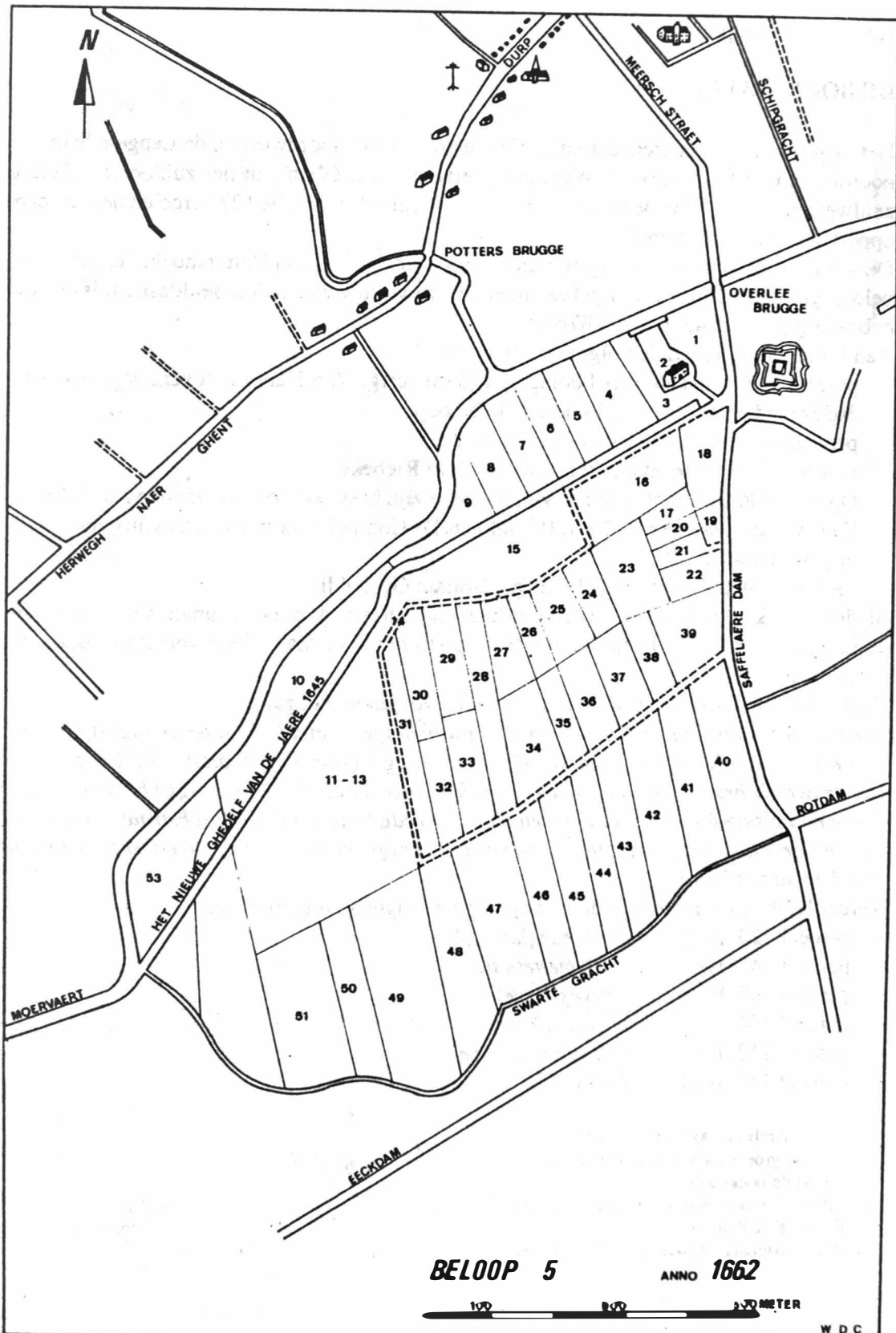
(2) RAG - Ambacht Assenede nr. 1351 p. 238v.

(3) RAG - K & P nr. 892.

(4) RAG - Ambacht Assenede nr. 1167 p. 38r.



POTTERSBRUG



Het vijfde beloop:

DE MEERSEN VAN SINT-PIETERS

Het vijfde beloop heeft een oppervlakte van 153 gemet die verdeeld zijn in 53 percelen. In het noorden is dit beloop begrensd door de Moervaart, in het oosten door de Meersstraat (Saffelaeredam), in het zuiden door de Zwartebeek (Swarte gracht) en in het westen door de buurgemeente Mendonk (Gent). Buiten de percelen 52-53 wordt dit beloop volledig ingenomen door het eeuwenoude domein *het goed over de leede*.

De ontstaansgeschiedenis van het Overleede goed gaat terug naar het einde van de XIIe eeuw, toen de Sint-Pietersabdij besloot hier een curtis op te richten. De curtis behoorde tot het Pitancegoed of economaat van de Sint-Pietersabdij. De eerste particuliere gebruiker die we terug vonden was Hughe Braem dewelke vóór 1397 de meersen pachtte. In 1426 bedroeg de oppervlakte van het domein 120 gemet (1).

Met kerstdag 1659 komt Adriaen Van Eedeghem (Van Edderghem) het hof bewonen. Twaalf jaar lang blijft hij er tegen een jaarlijkse betaling van 90 ponden groten. Het domein heeft nu een oppervlakte van 139 gemet 114 roeden en bestaat o.m. uit:

- perceel 2: „*een behuysde ende bewalde hofstede metten hoff ofte lochtinck, west den traeghel ende vaert*” (460r).
- perceel 15, 16, 18, 23, 25 en 34 tot 39: land (7105r).
- perceel 17, 22 en 24: „*land beplant met widau*” (1075r).
- perceel 14: „*dreve van wedersyde beplant met abeel*” (160r).

De percelen 1 tot 39 worden de *oude meersen* genoemd, perceel 40 tot 51 zijn de *nieuwe meersen*.

Ten westen van het Overleede goed liggen twee meersen die toebehoren aan particulieren, nl.:

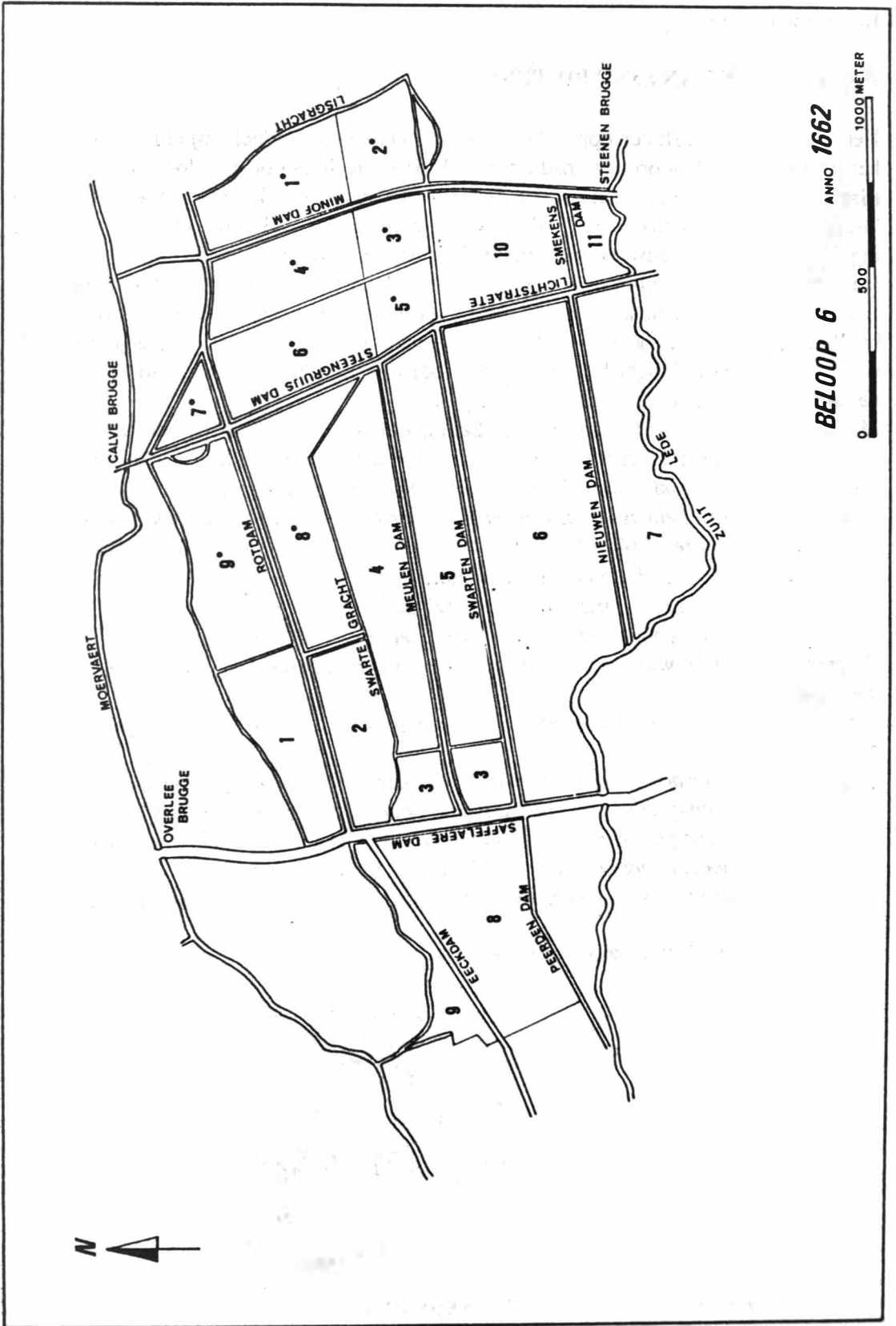
- perceel 52: „*een partye meersch ende hettynghe daer het nieuwe ghedelfdeur loopt ende teghenwoordich beginnende vullen, suyt ste baefs*” (1928r) erf. Frans De Coninck.
- perceel 53: „*een partye meersch ende ettyen alsvooren, suytwest het ghescheet jegens mendonck, noort de moervaert*” (2092r) erf. Jacques Penneman.

Deze meersen worden ook de *peerdenbilck* respectievelijk de *cromme bunder* genoemd.

(1) E. De Smet: H.K. Wachtebeke, jaarboek 1977 p. 93.



OVERLEDEGOED
(perc. 2)



Het zesde beloop:

DE MEERSEN VAN SINT-BAEFS (1)

Deze laaggelegen waterzieke gronden situeren zich tussen de Moervaart en de Zuidlede. De meersen 1 tot 9 hebben een gezamenlijke oppervlakte van 250 bunder en zijn bezittingen van het kapittel van Sint-Baafs (2), wiens goederen behoren tot de heerlijkheid van Wulfsdonk. Als dusdanig was dit gebied weinig afhankelijk van de magistratuur van Wachtebeke. De percelen 1* tot 11* daarentegen zijn bezit van de bisschop van Gent en hebben een oppervlakte van 177 bunder.

Deze syn de merschen van capitel van Ste Baefs die by die van wachtebeke gepretendert worden te ligghen binnen haren prochie.

1. Een partye meersch ghenaeamt 't noort camerlinck (3) noort aen den rotdam (4) ende west den dam naer saffelaere. (8367r).
2. Een ander partye meersch suyt over de rotdam ghenaeamt 't suyt camerlinck west de dam naer saffelaere (12427r).
3. Een partye meersch suyt aen voors west de voorn dam naer saffelaere suyt den swarten dam (10036r).
4. Een ander partye ghenaeamt de wilde meerschen oost an voorgaen noort 't suyt camerlinck oost de lichtstraetschen dam ende suyt den meulendam (24972r).
5. Een ander partye meersschen west no 3 noort de meulendam ende suyt de swarte gracht (32838r).
6. Een andere groote partye meersschen ghenaeamt thaeleynde suyt over de swarte gracht suyt de suytleede ende sekeren anderen dam oost de dam aen den putdonck ghenaeamt de lichtstraete. (69218r).
7. Een ander groote partye suyt over de voorn nieuwen dam suyt ende west de suytleede (31291r).
8. Een ander partye meersschen oost de dam naer saffelaere suyt ende west twee andere dammen noort de eekdam (26859r).
9. Een ander partye meersschen noort over de eekdam oost den dam naer saffelaere (8629r).

Dese syn de merschen van syn eerwerdichte heere den byschop van Ghendt die onder wachbeke saude ligghen volghen 't bekeer van die van wachbeke (5).

- 1*. Een partye meersschen ghenaeamt de wulfdenne (6) oost de lisgracht ende 't gescheet van moerbeke (15953r).
- 2*. Een ander partye suyt aen voorgaende ghenaeamt vermauwendonck oost ende west alsvooren (10015r).
- 3*. Een ander partye ghenaeamt de netelaars ghelegen west over den dam suyt de swarte gracht (6240r).
- 4*. Een ander partye noort aen voorgaende ghenaeamt de werfackers oost ende west de dam (14134r).
- 5*. Een ander partye west aen de netelaars suyt de swarte gracht west de lichtstraetdam (6695r).

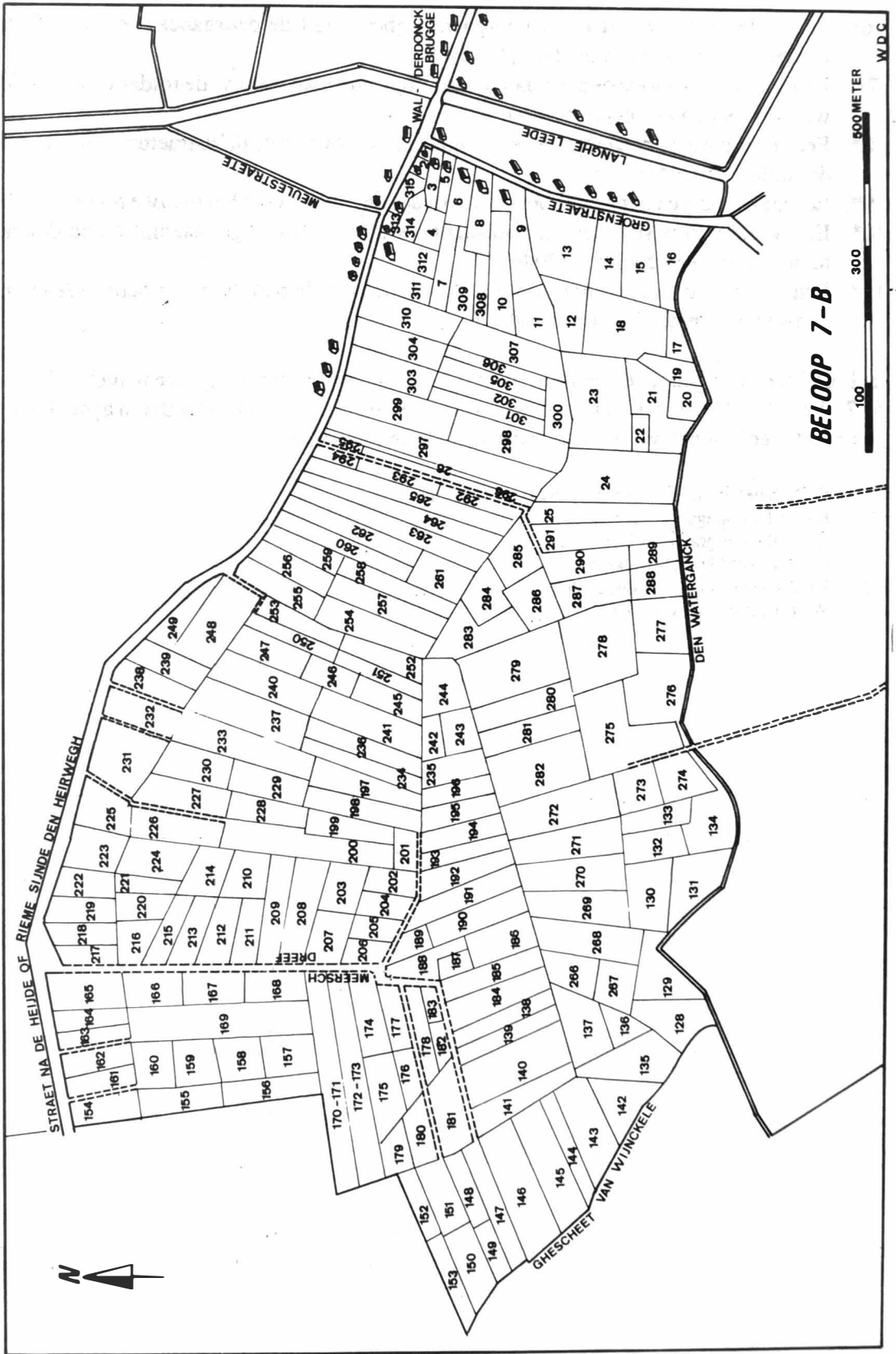


VERBINDINGSWEG
(Meulendam)

- 6*. Een ander partye noort aen 't voorgaende ghenaeamt de deurganck met de vyftich roeden west ende noort de dam (16584r).
- 7*. Een ander partye west over de dam ghenaeamt 't nieuwe rot suyt de rotdam noort ende west de peenemeerschen (5242r).
- 8*. Een ander partye ghenaeamt de bock ende het suytrot oost de lichtstraetdam ende noort de rotdam (26745r).
- 9*. Een ander partye ghenaeamt het noortrot suyt de rotdam oost het nieuwe rot (31056r).
- 10*. Een ander partye suyt aen smekensdam ende de netelaars ghenaeamt de putdonck tusschen de twee dammen (20457r).
- 11*. Een ander partye suyt aende voorgaende ghenaeamt de boordenmeersschen tusschen de twee dammen tot aen de suytleede.

In 1965 kreeg een gedeelte van deze meersen een nieuwe bestemming. De percelen 3 - 5 - 6 - 7 - 10 - 11 - 3* en 5* werden door het provinciebestuur van Oost-Vlaanderen aangekocht en omgetoverd tot het provinciaal recreatiedomein „Puyenbroeck”.

- (1) E. De Smet: H.K. Wachtebeke, jaarboek 1975 p. 18.
- (2) Kapittel = college van kanunniken.
- (3) Camerlinck = grafelijke kamerheer.
- (4) Rot = gerooid bos of struikgewas.
- (5) RAG - Ambacht Assenede nr. 191.
- (6) Wulf = gewesttaal voor wolf.



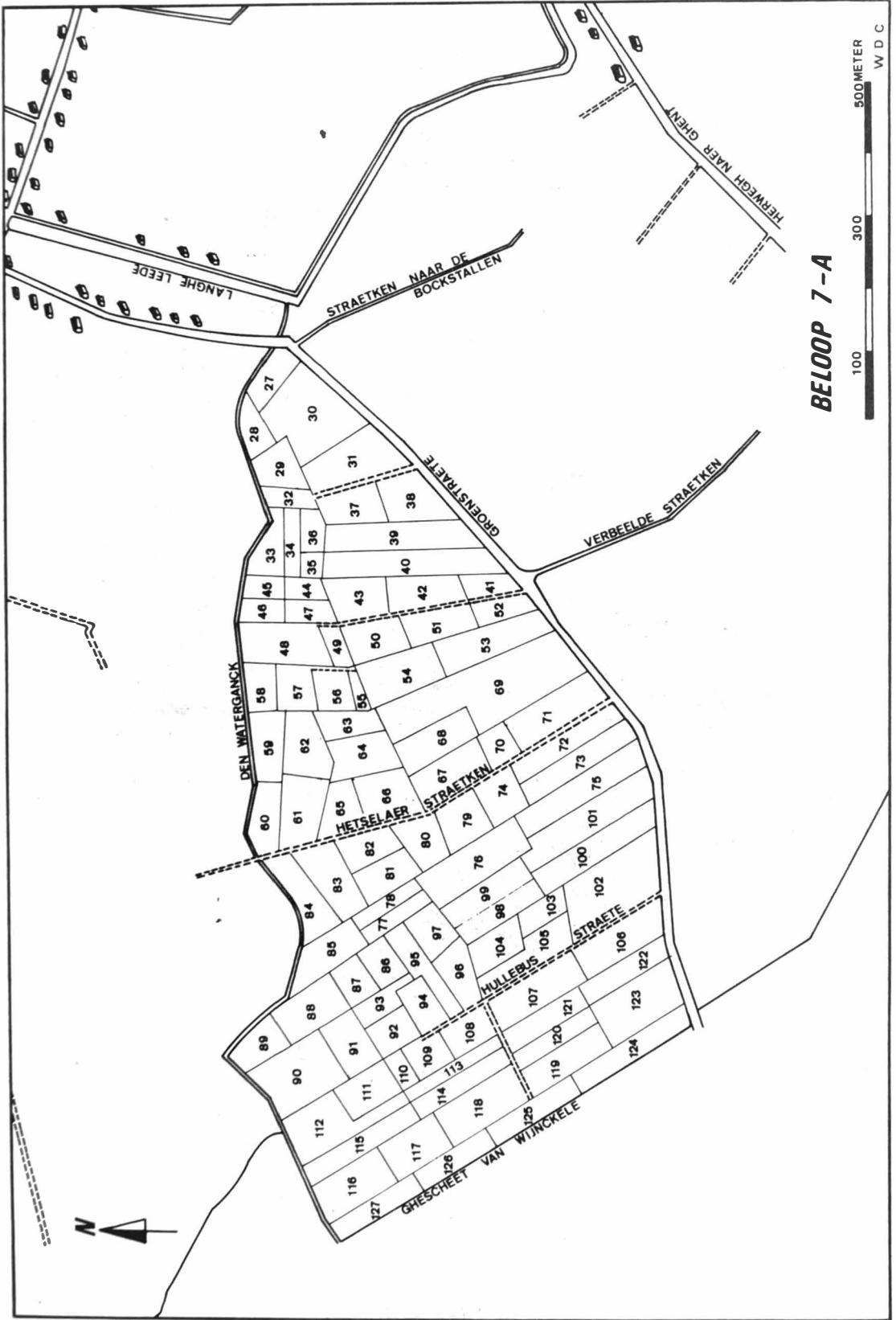
BELOOP 7-B

500METER

300

100

W.D.C.





DE LEENINGE
(per. 273-274)

Het zevende beloop:

VAN HULLEBUS NAAR HETSELAERE

Volgens het landboek van 1662 begint dit 360 gemet grote beloop te *walderdonck aen de smesse* (1). In het noorden is dit beloop begrensd door Walderdonk (Herwegh van Brugge naer Andtwerpen), in het oosten en het zuiden door de Groenstraat en in het westen door de buurgemeente Sint-Kruis-Winkel (Gent).

Onze tocht begint in de Groenstraat waar we de volgende hofsteden aantreffen:

- perceel 1: hofstede (17r) Jan De Grave.
- perceel 2: hofstede (49r) Heyndrick Missegers.
- perceel 3: hofstede (101r) Gillis Stevens.
- perceel 5: hofstede (97r) Marten Lammens.
- perceel 6: hofstede (167r) erfg. Pieter Lammens.
- perceel 8: hofstede (224r) Lieven Gijsel.
- perceel 9: hofstede (502r) Pieter Stevens.

Achter deze hofsteden ligt perceel 307, een stuk zaailand, beter gekend als *de splette* (2). De percelen 12, 18, 23 en 24 vormen samen *de doncken* (3), dewelke langs perceel 26 *de dreve van elemont* een verbinding met de heerweg hebben. Mogelijks was er hier eertijds bewoning.

Het *Hetselaerstraetje* (4) is de toegangsweg naar het leen van de erfg. Jov. Barbara De Paralta. Dit 29 gemet grote leen omvat de percelen 266 tot 282. Eertijds kwam dit leen toe aan Jonker François De Stoppelaer (5).

Iets verderop ligt het *Hullebusstraetje* (6) dat toegang geeft tot de kerkgoederen van *de kercke van wynckele*. De percelen 106 tot 111 hebben een oppervlakte van 2218 roeden. De Bijloke te Gent is de grootste grootgrondbezitter in het zevende beloop. De percelen 135 tot 265 met een oppervlakte van 140 gemet worden dan ook *bylocke landt* genoemd. Deze gronden zijn te bereiken langs de *Meerschdreef*, ook *Rostyne Meerschstraet* genoemd.

Het einde van onze tocht brengt ons terug naar Walderdonk, waar we de volgende hofsteden aantreffen:

- perceel 312: hofstede (234r) erfg. Jacques De Bree.
- perceel 313: hofstede (42r) Jacques Lammens.
- perceel 314: hofstede (196r) Jan Gijsel.
- perceel 315: hofstede (56r) Gheeraert Gambrie.

(1) Smesse = smidse.

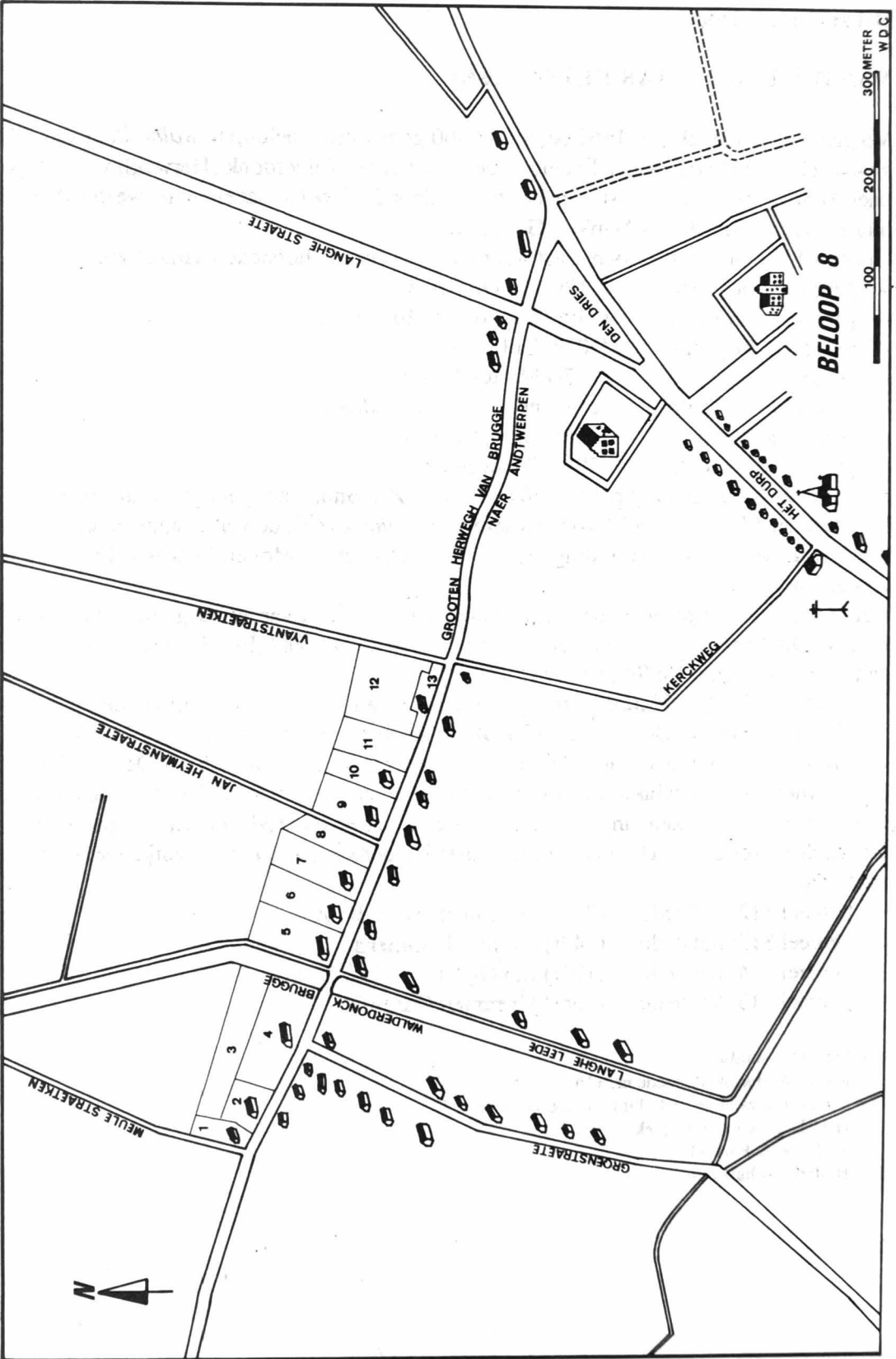
(2) RAG - Ambacht Assenede nr. 1167 p. 38r.

(3) Doncken = zandige opduiking in moerassig gebied.

(4) Hetselaer: laer = open plek in bos.

(5) RAG - K & P nr. 1169.

(6) Hullebus = hulstbos.



Het achtste beloop:

WALDERDONCK

Dit 9 gemet grote beloop is één van de kleinste van de parochie. De eigenaars van de 13 percelen zijn cijnsplichtig aan de abdij van Marquette.

Het achtste beloop is begrensd door de pachtlanden van Marquette (beloop 42-57) in het noorden, de Melkerijstraat (Vijantstraete) in het oosten, Walderdonk (Herwegh van Brugge naer Andwerpen) in het zuiden en de Spoorwegstraat (Meulestraete) in het westen.

Tussen de Spoorwegstraat en de Langelede liggen de hofsteden van:

- perceel 1: hofstede (193r) Queryn Lammens.
- perceel 2: hofstede (117r) Jacques Antheunis.
- perceel 4: hofstede (300r) erfg. Andries Stevens.

Ten oosten van de Langelede liggen de hofsteden van:

- perceel 5: hofstede (270r) Pieter Missegers.
- perceel 6: hofstede (200r) Paul De Vos.
- perceel 7: hofstede (150r) erfg. Jan Heyman.

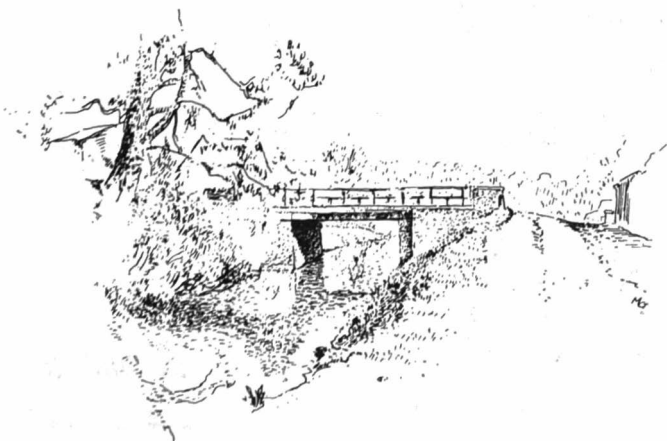
Diezelfde Jan Heyman gaf zijn naam aan het straatje dat loopt tussen de percelen 8 en 9. (huidige verbinding Walderdonk met Salvialaan).

- perceel 9: hofstede (185r) Pieter Thorens.
- perceel 10: hofstede (225r) met daarnaast een boomgaard Frans Tack.
- perceel 13: hofstede (25r) Philipe Ernande.

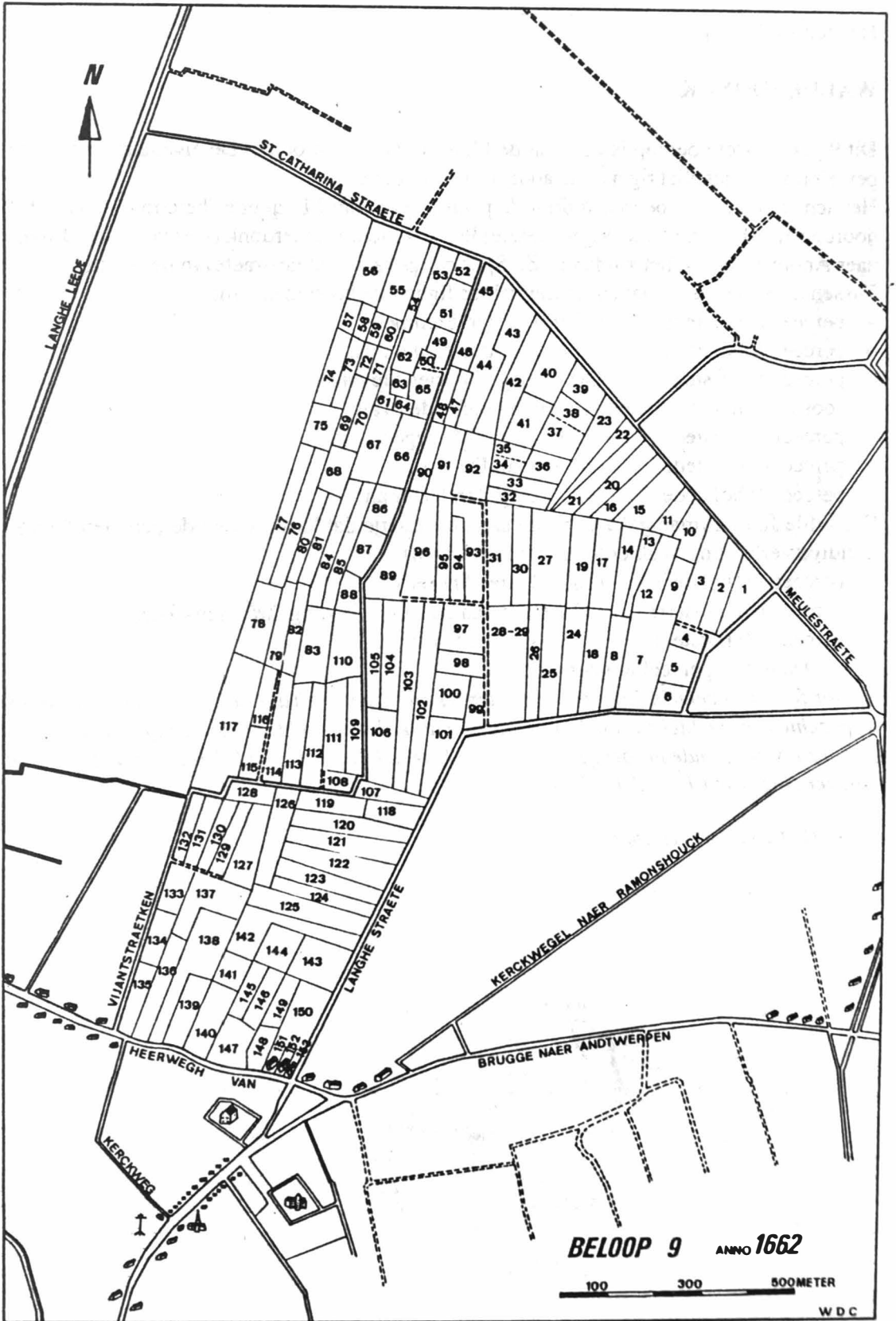
In 1719 was ook perceel 8 bewoond:

„anton fermont eenen inslag van vijfroeden lengde breed beth dan een roede gelegen binnen de prochie van wachtebeke op de wijk van de walderdonck recht voor sijne hofstede wesende eene brauwerije ende herberge staende in 't 8ste beloop n^o 8 oost seker straetje daer anne gelegen, ingegaen 1 april 1719” (1).

(1) RAG - Familiefonds nr. 2497.



WALDERDONKBRUG



Het negende beloop:

VAN DEN SMISHOEK NAAR BETJE

Het negende beloop is in het noorden begrensd door de Catharinastraat, in het oosten door de Stationsstraat (Langhestraete) en in het zuiden door Rechtstro (Herwegh van Brugge naer Andwerpen). In het westen tenslotte ligt de Melkerijstraat (Vijantstraete) (1) en de pachtlanden van Marquette (beloop 43).

Niettegenstaande de talrijke toponiemen, die een vroege ontginning laten vermoeden, is dit 251 gemet grote beloop zeer schaars bewoond. Ten westen van het *Beteverdystraetje* (2) vinden we hoofdzakelijk bossen. De eigenaars van de 153 percelen zijn cijnsplichtig aan de abdij van Sint-Pieters te Gent.

Komend van de vierweegse op het einde van het St.-Pietersveld (3) passeren we achtereenvolgens:

- perceel 1: land „*Den Bock*”.
- perceel 23: land „*Het Bunder*” (4).
- perceel 39: land, hier stond vóór 1612 de hofstede van Pieter Leenesone (5).
- perceel 50: land, waar vóór 1612 de hofstede van Beteverdij stond (5).
- perceel 89: land „*Het Bunder*”.
- perceel 90-91-92: land „*De Bisschoppen*”, te bereiken langs het *Bisschopstraetje*.
- perceel 108: land „*De Veurwaghen*”.
- perceel 133-134: land „*Halfve Stoffel de Potterie*” (6).
- perceel 135: land „*De Vyant*”.
- perceel 150: land „*De Blanquaert*”.

Tenslotte komen we bij de drie hofsteden nabij de vierweegse aan den dries:

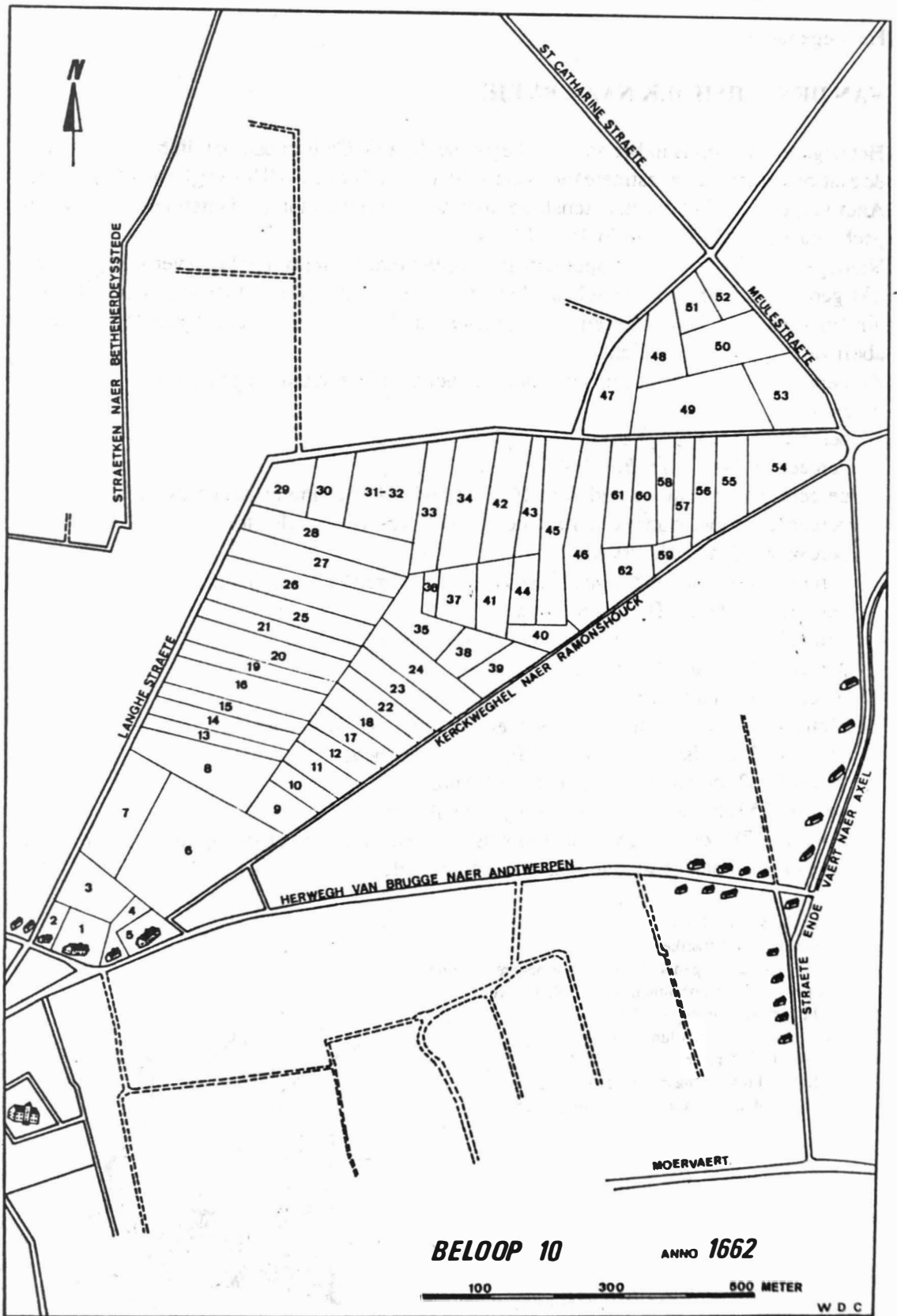
- perceel 151: hofstede (100r) erf. Stoffel Lippens.
- perceel 152: hofstede (84r) David Andries.
- perceel 153: hofstede (95r) erf. Joos Andries.

Toen in 1780 de weduwe van Judocus Hertsens overleed stond op deze hofstede een *ijsersmisse*, men sprak dan ook over de hofstede „*Het Smesken*” (7).

- (1) RAG - K & P nr. 1169.
„hust ofte vyantstraetken”.
- (2) Beteverdystraetje: genoemd naar de vroegere bewoners.
van perceel 50 (Bertholmeus of Elisabeth Everdy).
- (3) St.-Pietersvelt: zie beloop 10.
- (4) Het Bunder: naar een landmaat.
- (5) RAG - St.-Pieters, reeks II nr. 1499.
- (6) Stoffel de Potterie: naar een familienaam.
- (7) RAG - Ambacht Assenede nr. 1166 p. 225r.

DAVIDSEMEULN
(perc. 140)





Het tiende beloop:

SINT-PIETERSVELD

Het tiende beloop heeft een oppervlakte van 104 gemet. De bezitters van de 62 percelen zijn cijnsplichtig aan de Sint-Pietersabdij te Gent. In het noorden en het westen is dit beloop begrensd door de Stationsstraat (Langhestraete), in het oosten door Axelsvaardeken (Meulestraete) en in het zuiden door de *Kerkwegel naar Ramonshoek*.

De schaarse bewoning is gesitueerd nabij de dries, waar we de volgende families terug vinden:

- perceel 1: hofstede (360r) erfg. Jan Baecke.
In 1719 werd hier een herberg opgehouden door Sr Jacques Van Den Berghe (1).
- perceel 2: hofstede (124r) Clara Dierckens.
- perceel 4: hofstede (168r) Jacques Valcke.
- perceel 5: hofstede (258) erfg. Martin Wauters.

Nabij deze hofsteden ligt perceel 6, een stuk land met een oppervlakte van 2002 roeden, genaamd „*De Meulenackere*” (2).

Andere toponiemen in het tiende beloop zijn:


perceel 39, „*Den hooghen lantbilck*” en het eigenlijke „*Sint-Pietersveld*” dat nagenoeg volledig het noordoosten van dit beloop omvat (perceel 40 tot 62).

(1) RAG - Familiefonds nr. 2497.

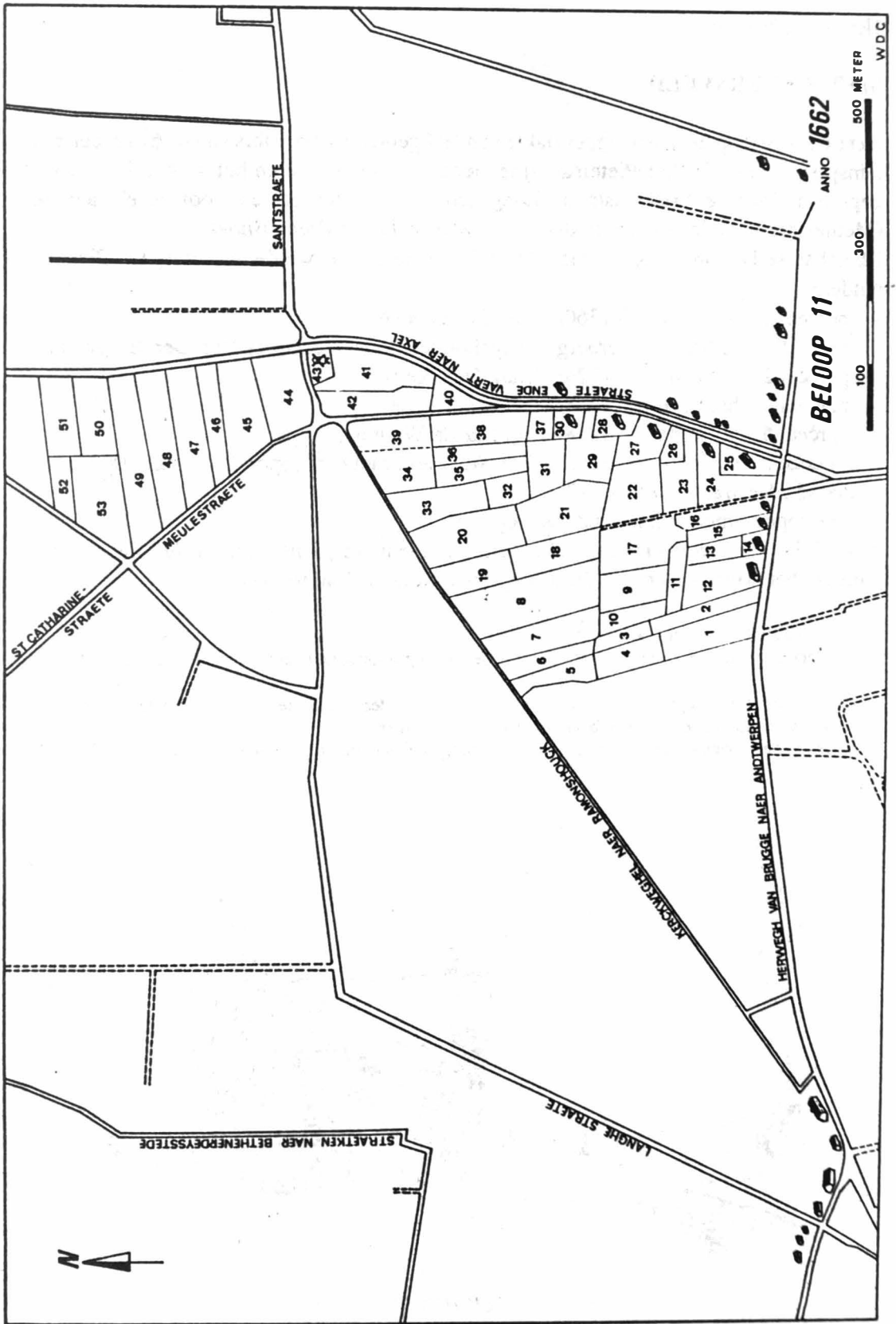
(2) Onderzoek in allerlei archieven gaf ons tot heden weinig informatie over het bestaan van een molen op dit perceel.

Rond 1855, bij het opmaken van het plan Popp, stond op deze plaats een korenwindmolen. Eigenaar was Josephus Delpronckel en zoon, beide molenaars te Wachtebeke.

Ook is er een ongedateerde kaart met een afbeelding van een molen op deze plaats (zie beloop 2, fig. 2).



SEINHUISJE
(perc. 20)



Het elfde beloop:

DE CALFSCHE MEULEN (1)

„Beginnende oost aen't voorgaende, verspronghen over 't marcquette landt tot op een stuck landts ghenaeamt jan thierens stede, commende aen de erwech van andtwerpen naer brugge ende van daer oostwaert tusschen den voors(eyden) herwech ende ste pieters cheyns, tot calve aen de brugge ende de axelsche vaert ende soo recht achter de selve vaert noortwaert de calfsche meulen voorbij tot bij ramonshouck”.

Tot zover de beschrijving van het elfde beloop in het landboek van 1662.

Onze wandeling in het elfde beloop begint bij perceel 1, zijnde een stuk land genaamd „Jan Thierens stede” (2). Joos Duyck is de eigenaar van dit 394 roeden grote perceel.

Langs Kalve (Herwegh van Brugge naer Andtwerpen) liggen de volgende hofsteden:

- perceel 12: hofstede (426r) Eduaert Van Kesbeke.
- perceel 14: hofstede (72r) Pieter Praet.
- perceel 15: hofstede (256r) erfg. Jacques Ghijssele.
- perceel 16: hofstede (292r) Pieter Legaet.

Van Kalvebrug gaat het noordwaarts langs de Axelse vaart waar we de volgende hofsteden aantreffen:

- perceel 24: hofstede (238r) erfg. Pieter Aevermaete.
- perceel 25: hofstede (134r) Jan Yseboot.
- perceel 27: hofstede (222r) Livijne Van Damme.
- perceel 28: hofstede (208r) erfg. Pieter Wante.
- perceel 30: hofstede (135r) Jacques Van Haevere.

We beeïndigen onze wandeling bij perceel 43, aan „*de meulenberch ende plaetseken daer den rosmeulen (3) heeft gestaen*”, eigenaar van dit 80 roeden grote perceel is Paul De Caluwe. Enige tijd later werd de molen heropgericht zoals we in het cijnsrentenboek van Graaf J.B. della Faille kunnen lezen. (Het gaat hier om een afschrift dd omstreeks 1712).

„dhoirs van adriaen de caluwe fs jans nu de wed ende hoirs pieter de caluwe van eenen coorenwindmolen staende binnen wachtebeke bij de axelsche vaert tusschen calve ende ramontshoek jegens over de santstraete in drij items gelden jaerlijks VI grooten. De voorn molen staet in 't 10e (lees 11e) beloop op nr. 43” (4).

Tot slot kunnen we hier nog vermelden dat de eigenaars van de 53 percelen cijnsplichtig zijn aan de abdij van Marquette, nabij Rijsel.

(1) P. Hesters: H.K. Wachtebeke, jaarboek 1983 p.21.

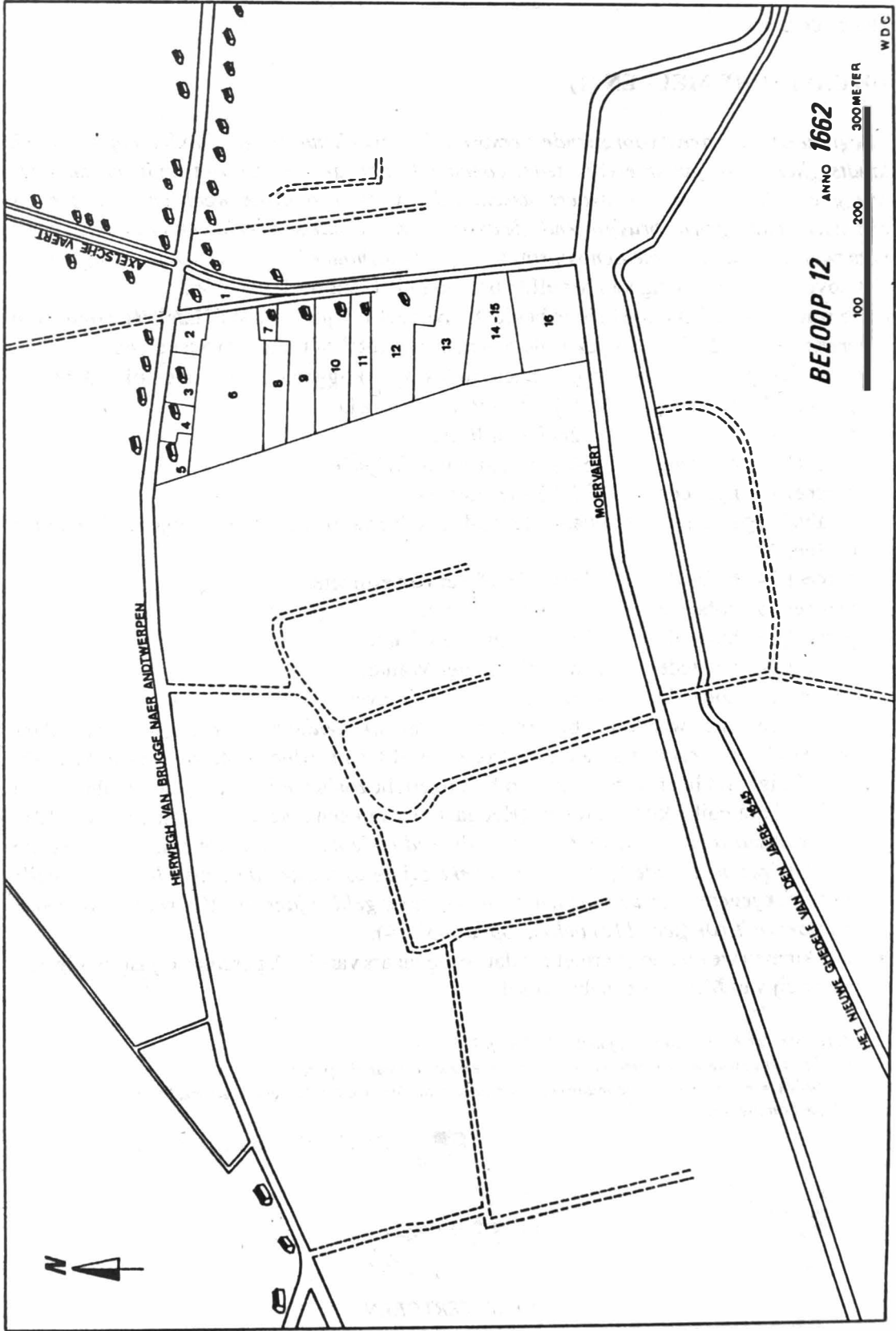
(2) Jan Thierens stede = genoemd naar de vroegere bewoner van dit perceel.

(3) Rosmolen = molen waarbij de maalinrichting door paarden (ros) in beweging gebracht wordt.

(4) RAG - Familiefonds nr. 2497.



DE WATERTOREN
(perceel 11)



Het twaalfde beloop:

DE CALFSCHE VAART

Tussen de pachtlanden van Marquette (beloop 39-40) en de benedenloop van de Axelse vaart ligt een smalle strook grond met een oppervlakte van 13 gemet 32 roeden. De eigenaars van deze gronden zijn cijnsplichtig aan de hierboven aangehaalde abdij van Marquette.

Het twaalfde beloop ligt aan het kruispunt van twee wegen die een zeer belangrijke rol hebben gespeeld in de ontwikkeling van onze gemeente. In het noorden hebben we de *Herwegh van Brugge naer Andtwerpen* en in het oosten de *Axelse vaart*.

De benedenloop van de Axelse vaart vinden we ook terug onder de benamingen *Binnenvaarden* en *Calfsche vaart* (1).

Op de 16 percelen van het twaalfde beloop hebben negen families een thuis gevonden.

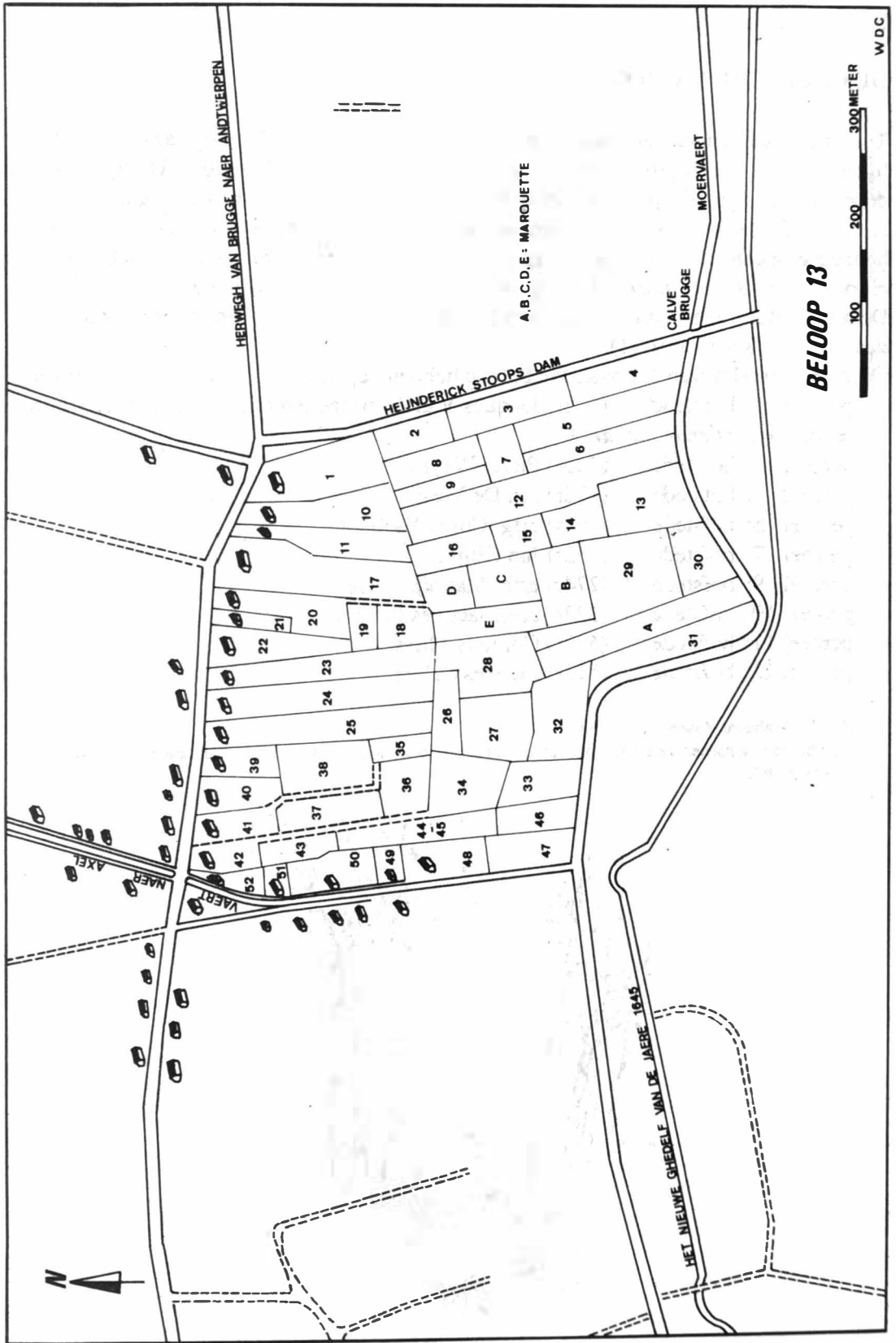
- perceel 1: hofstede (102r) Jacques Van Avermaete met op perc. 2 de daarbijhorende *bogaert ende lochtinck*.
- perceel 3: hofstede (125r) Pieter Weyns.
- perceel 4: hofstede (76r) Jan De Mey.
- perceel 5: hofstede (91r) erfg. Corns Yseboot.
- perceel 7: hofstede (52r) Jan Ghijssel.
- perceel 9: hofstede (274r) erfg. Matthijs Vitse.
- perceel 10: hofstede (337r) erfg. Jacques Pieters.
- perceel 11: hofstede (527r) Cornelis Muys.
- perceel 12: hofstede (527r) Jacques Splere.

(1) RAG - Ambacht Assenede nr. 138.

„het binnenvaerden genaempt het calve vaerden loopende van de brugghe van den wyck calve tot in de moervaert”.



AXELSVAAARDEKEN



Het dertiende beloop:

KALVE

Dit 50 gemet grote beloop is begrensd door het Axelsvaardeken in het westen, Kalve (Herwegh van Brugge naer Andtwerpen) in het noorden en de Moervaart in het zuiden. In het oosten ligt Kalvebrug (Heindrick Stoopsdam of Santvoortstraete).

De eigenaars van de 52 genummerde percelen zijn cijnsplichtig aan de abdij van Marquette. De percelen A-B-C-D-E daarentegen worden door dezelfde abdij in pacht gegeven. Ten zuiden van de denkbeeldige lijn perceel 1-18-36 liggen hoofdzakelijk meersen.

Ten noorden van deze lijn liggen 19 hofsteden met bijhorende boomgaard.

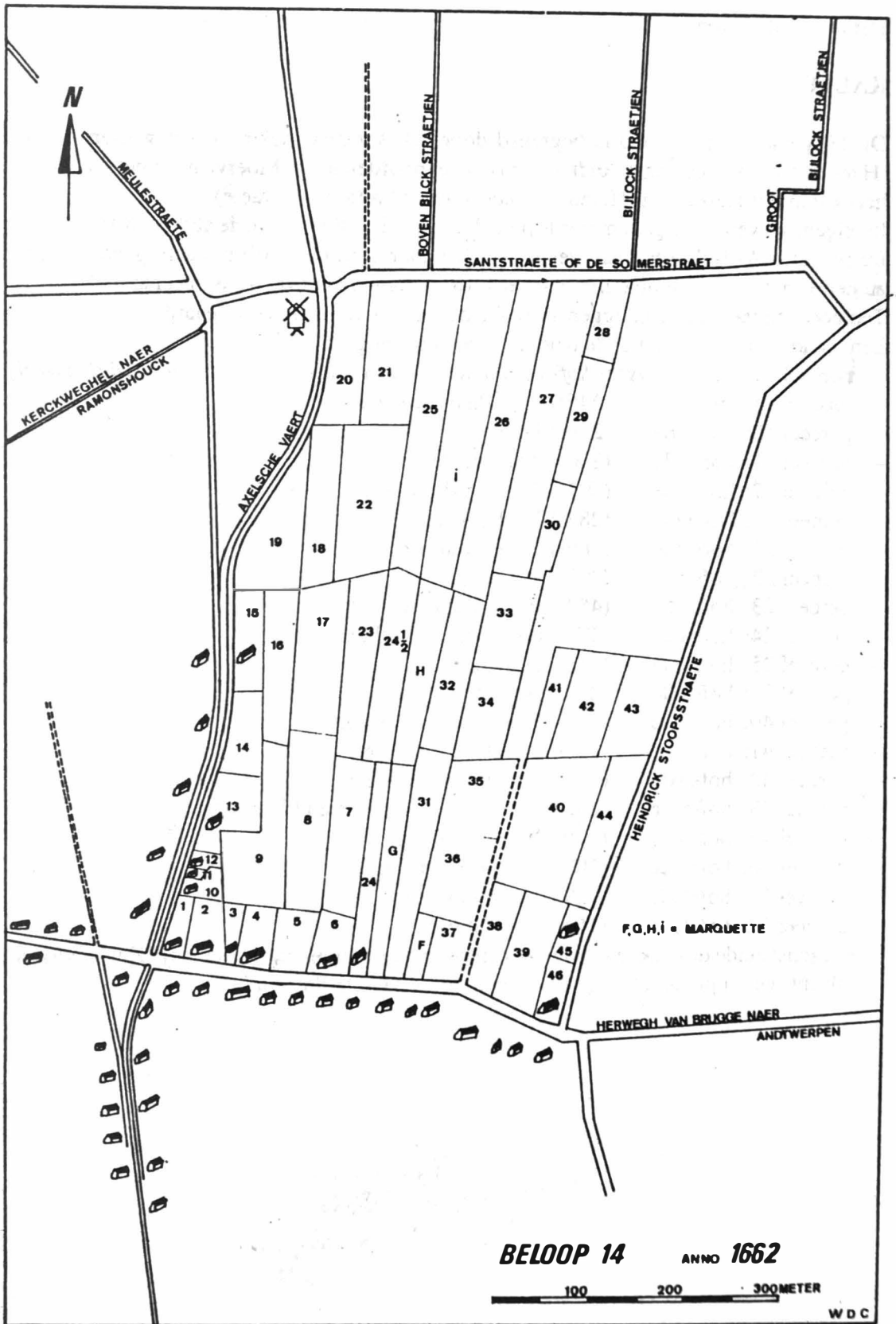
Een wandeling in het dertiende beloop brengt ons langs:

- perceel 1: „*een behuysde hofstede metten bogaert achter de schuere, noort de herwech oost t'peene goet*”. (246r) erfg. Pieter De Vos.
- perceel 10: hofstede (298r) Jan Say.
- perceel 11: hofstede (200r) Adriaen De Vos.
- perceel 17: hofstede (695r) Adriaen Bauwens.
- perceel 20: hofstede (282r) Jan De Vrient.
- perceel 21: hofstede (66r) Pieter Marloos.
- perceel 22: hofstede (290r) Jan Ghijsel.
- perceel 23: hofstede (453r) Pieter Ramont.
- perceel 24: hofstede (476r) erfg. Jan De Rechter.
- perceel 25: hofstede (436r) erfg. Adriaen De Vos.
- perceel 39: hofstede (224r) Andries Ghijsel.
- perceel 40: hofstede (176r) Eduaert Van Kesbeke.
- perceel 41: hofstede (176r) Jan De Voghelaere.
- perceel 42: hofstede (193r) Guillaume Verkele.
- perceel 48: hofstede (256r) erfg. Jooris Bauwens en Pieter Neyt.
- perceel 49: hofstede (78r) Cornelis Stoop.
- perceel 50: hofstede (307r) Jan De Voghelaere.
- perceel 51: hofstede (59r) Danneel Ghijsel.
- perceel 52: hofstede (164r) Joos Ghijsel.

Niettegenstaande de drukke bebouwing en de vroege ontginning van de wijk Kalve, vinden we slechts één toponiem terug, namelijk perceel 26 „*De Biesbilck*”.



AXELLSVAARDEKEN



Het veertiende beloop:

DE WATERGANGEN (1)

Het veertiende beloop heeft een oppervlakte van 63 gemet die verdeeld zijn over 50 percelen. De percelen F-G-H-I zijn nog in volle eigendom van de Marquetteabdij, terwijl de eigenaars van de genummerde percelen een jaarlijkse cijns betalen aan diezelfde abdij.

In het noorden is dit beloop begrensd door de *Santstraete*, ook *Somerstraete* genoemd. In het oosten hebben we het *Peene Goed* (beloop 58) en de Puttestraat (Heindrick Stoopsstraete), in het zuiden Kalve (Herwegh van Brugge naer Andwerpen) en in het westen de Axelse vaart).

De volgende dertien families hebben in dit beloop hun thuis gevonden:

- perceel 1: hofstede (91r) Jacques Verswaelme.
- perceel 2: hofstede (113r) erf. Joos Coffeys.
- perceel 3: hofstede (76r) Jan De Rijcke.
- perceel 4: hofstede (144r) Jan Dhaneys.
- perceel 6: hofstede (200r) Philips Splere.
- perceel 10: hofstede (94r) Jan De Mey.
- perceel 11: hofstede (15r) erf. Jan Bracke.
- perceel 12: hofstede (58r) Charles Verswaelme.
- perceel 13: hofstede (300r) Joos Ongenae.
- perceel 15: hofstede (259r) erf. Jacques Creve.
- perceel 24: hofstede (300r) erf. Adriaen De Vos.
- perceel 45: hofstede (104r) Jan Thuysbaert.
- perceel 46: hofstede (130r) Gillis Ghijsel.

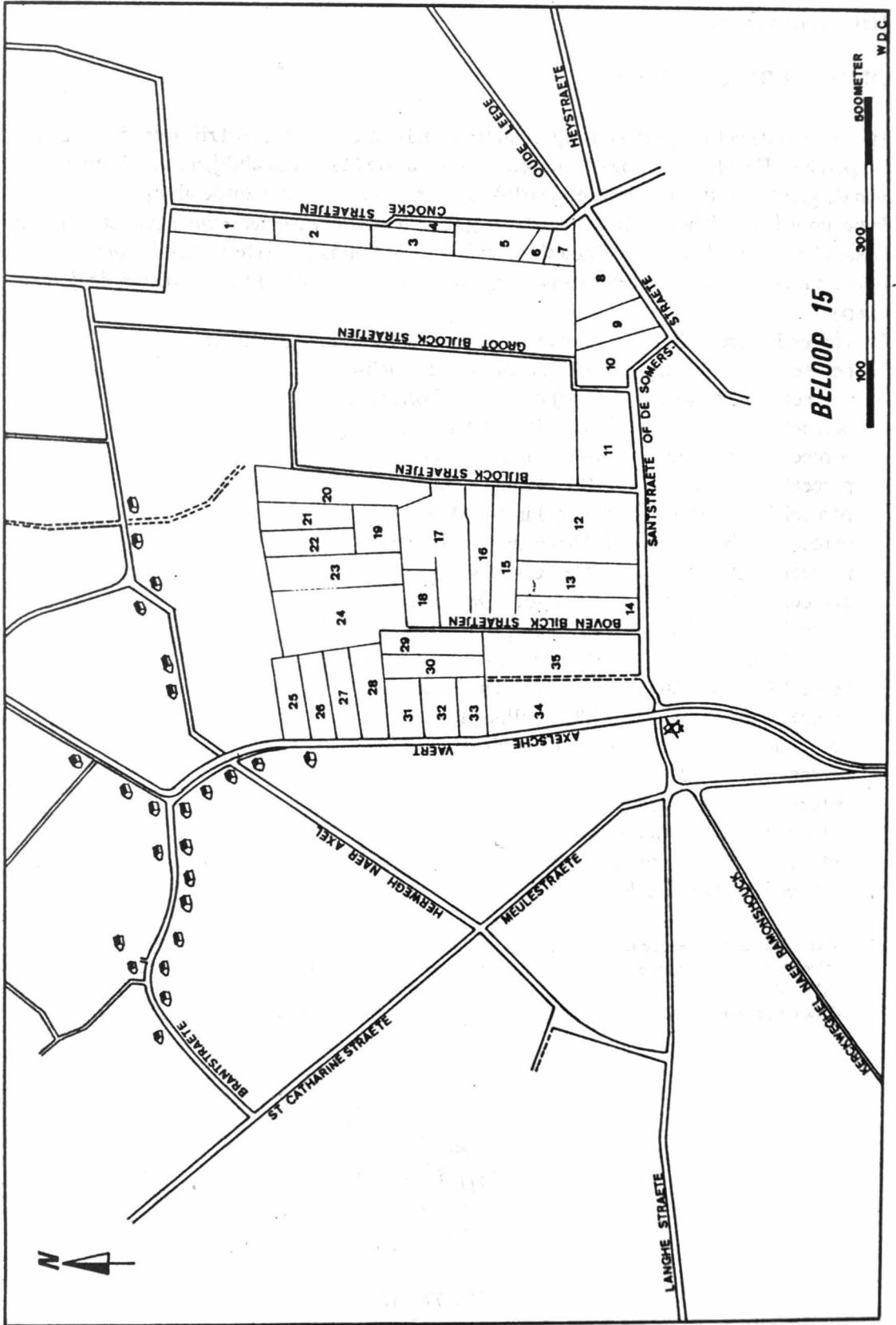
De volgende percelen landbouwgrond zijn beter gekend als:

- perceel 19: „*De Bock*”.
- perceel 25: „*De Raepacker*”.
- perceel 31: „*De Waeterganck*”.
- perceel 37: „*De Vergulde Cop*”.
- perceel 39: „*De Huysbilck*”.

- (1) RAG - Ambacht Assenede nr. 1019 p. 222r.
„erfve gheleghen op calfve ghenaeemt den waterganck”.
GAW - Kaart A° 1810.
„de watergangen”.



PUTTESTRAAT
(perc. 45)



Het vijftiende beloop:

DE NOCKELAERE

Het vijftiende beloop is begrensd door pachtgrond van de Bijloke (beloop 16) en cijnsgrond van Marquette (beloop 47) in het noorden. In het oosten ligt de Knokkestraat, in het zuiden de *Santstraete* en in het westen de Axelse vaart.

De 35 percelen hebben een gezamenlijke oppervlakte van 60 gemet, die hoofdzakelijk uit landbouwgronden bestaan, enkel de percelen 4 en 8 zijn bebost.

„alvooren een stick lants ghenaeemt den nockelaere, oost ende noort de straete van quamerre (gnamere), nu gheseyt de cnocke”. Tot daar de beschrijving van perceel 1 in het landboek van 1662.

Vanuit de *Santstraete*, ook *Somerstraete* genoemd, vertrekken in noorderlijke richting drie landwegen die er op het huidig stratenplan van Wachtebeke naamloos bijliggen. Langs één ervan, het *Bovenbilckstraetje*, is het gehucht *de Bovenbilken* te bereiken (1).


(1) RAG - Ambacht Assenede nr. 1034 p. 56r.

„in den wyck van den bovenbilk, west d'axelsche vaert”.

RAG - Ambacht Assenede nr. 134.

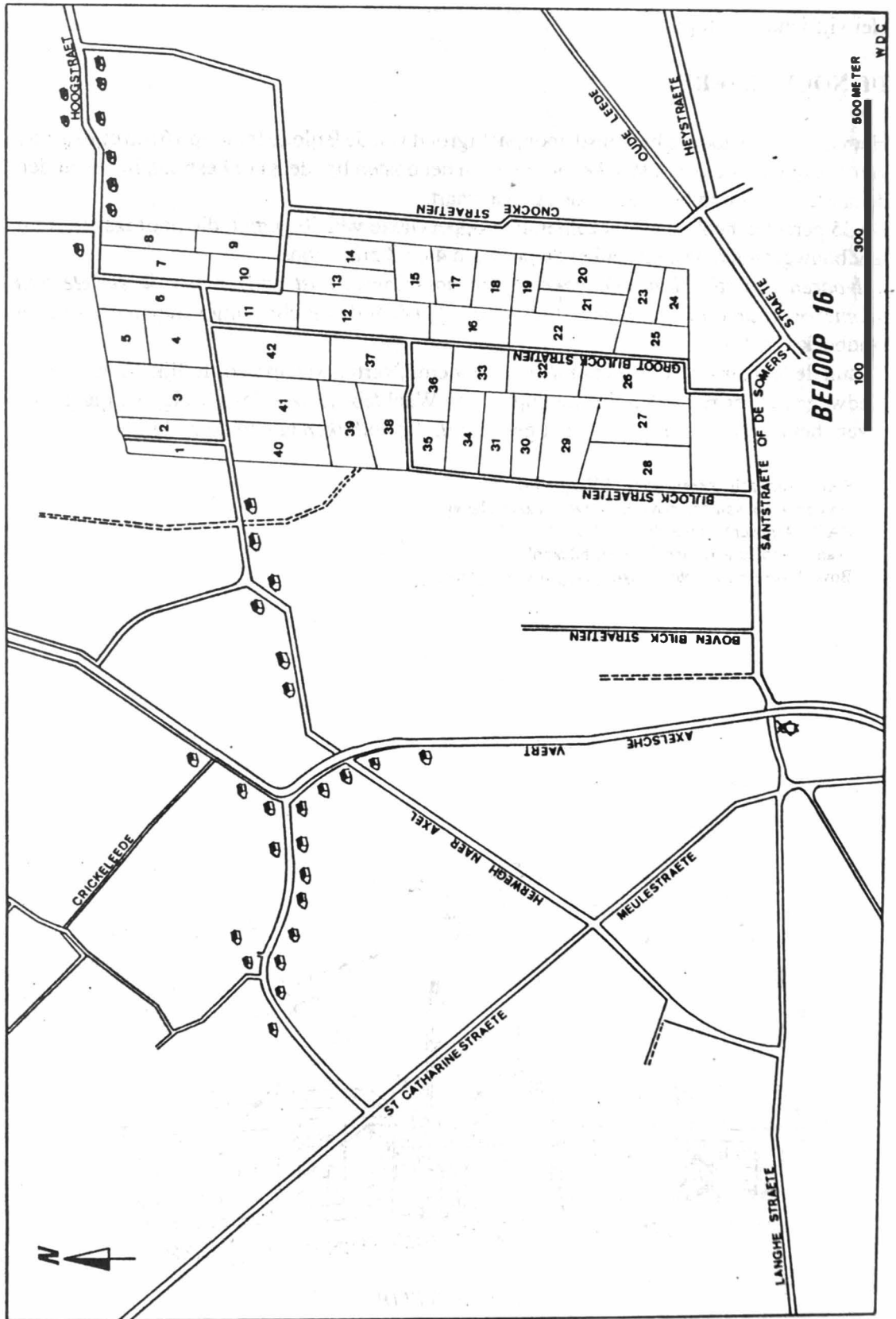
„van de santstraete naer de bovenbilcken”.

Bovenbilken = omsloten, hoger gelegen weidegrond.



VAN EETVELDE

(perc. 13-14)



Het zestiende beloop:

HET LAND VAN LOOS (1)

„ligghende noort oost van 't voorgaende wesende pachtlant van de bijlocke, ghe-naempt 't lant van loos, streckende op de westzijde een straetken neffens de cheyns van marquette...”

Zo begint de beschrijving van het zestiende beloop.

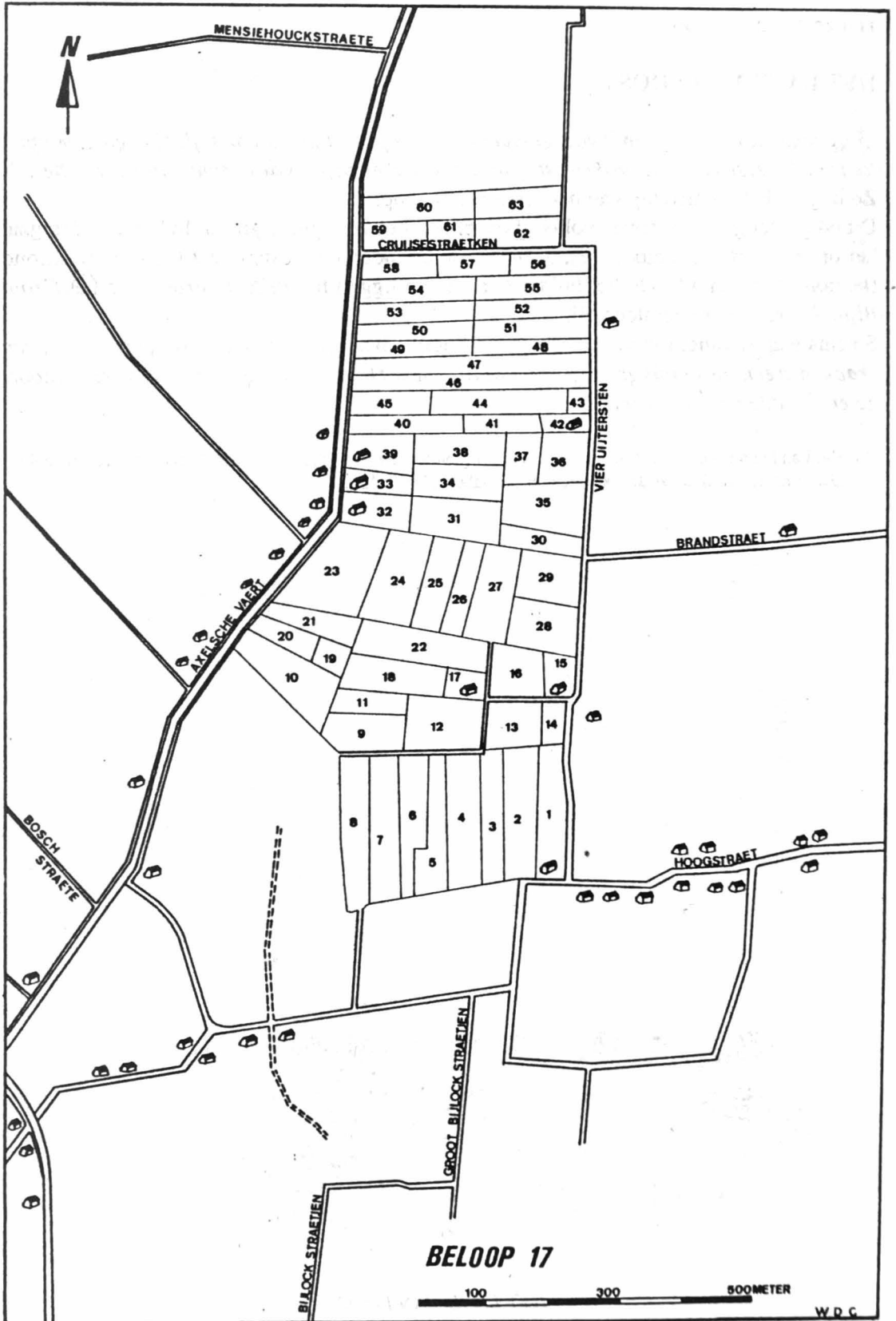
Dit 64 gemet grote beloop is volledig omringd door Marquette grond. In het noorden gaat het om pachtgrond (beloop 17), in het oosten, zuiden en westen gaat het om cijnsgrond (beloop 15-26 en 47). Op het huidig stratenplan liggen het *Bijlock Straetje* en het *Groot Bijlock Straetje* er naamloos bij.

Slechts één toponiem vinden we in het zestiende beloop terug, namelijk perceel 1: *„een crapken in een sticklants ghe-naempt den ham, west 't lant van marquette in tselve stick, noort de erfve ende suyt de straete”*.

(1) Het Land van Loos: Mogelijks gaat het hier om gronden die overgegaan zijn van de cisterciënzerinnenabdij „Loos nabij Rijsel” naar de cisterciënzerinnenabdij „De Bijloke te Gent”.



HET LAND VAN LOOS
(perc. 35-36)



Het zeventiende beloop:

HET CLEEN MEULEKEN

Tussen Ramonshoek (Axelse vaart) en de Vieruitersten treffen we het zeventiende beloop aan. Ten zuiden is het begrensd door de pachtlanden van de Bijloke (beloop 16) en Marquette (beloop 47), in het noorden ligt de grens iets boven de Kruisstraat. Dit beloop heeft een oppervlakte van 85 gemet die verdeeld zijn over 63 percelen.

Bij het opstellen van het landboek, in 1662, waren er in het zeventiende beloop zeven hofsteden, nl.:

- perceel 1: hofstede (600r) Michiel Ghijsel.
- perceel 15: hofstede (195r) Pieter Thoorens en Jan Van Ackere.
- perceel 17: hofstede (225r) Jacques De Ruddere.
- perceel 32: hofstede (331r) erfg. Maarten Wauters.
- perceel 33: hofstede (229r) Pieter Lippens en de erfg. van Jan Van Avijle.
- perceel 39: hofstede (395r) erfg. Cornelis De Maeckere.
- perceel 42: hofstede (206r) Pieter Van Raede.

Joos Ghijsle was de eigenaar van de volgende gronden:

- perceel 10: land „De Neerinc” (1).
- perceel 20: „land beplant met populiere boomen”.

De erfgenamen van Pieter De Vos hadden de helft van perceel 18 in eigendom, terwijl de andere helft, samen met de percelen 21 en 22 als „confiscatieland” (2) beschreven staat.

De naam *tleen meuleken* vinden we voor het eerst terug toen rond het einde van de zeventiende eeuw de korenwindmolen van de Walderdonk (beloop 43 perceel 1) verplaatst werd naar het zeventiende beloop perceel 22.

„...volgens den ouden boek is dese meulen bij consente van den heere verset, emmers drayt ende maelt tegenwoordig in 't quartier van de hoogstraete in de wendinge genaempt 't cleen meuleken” (3).

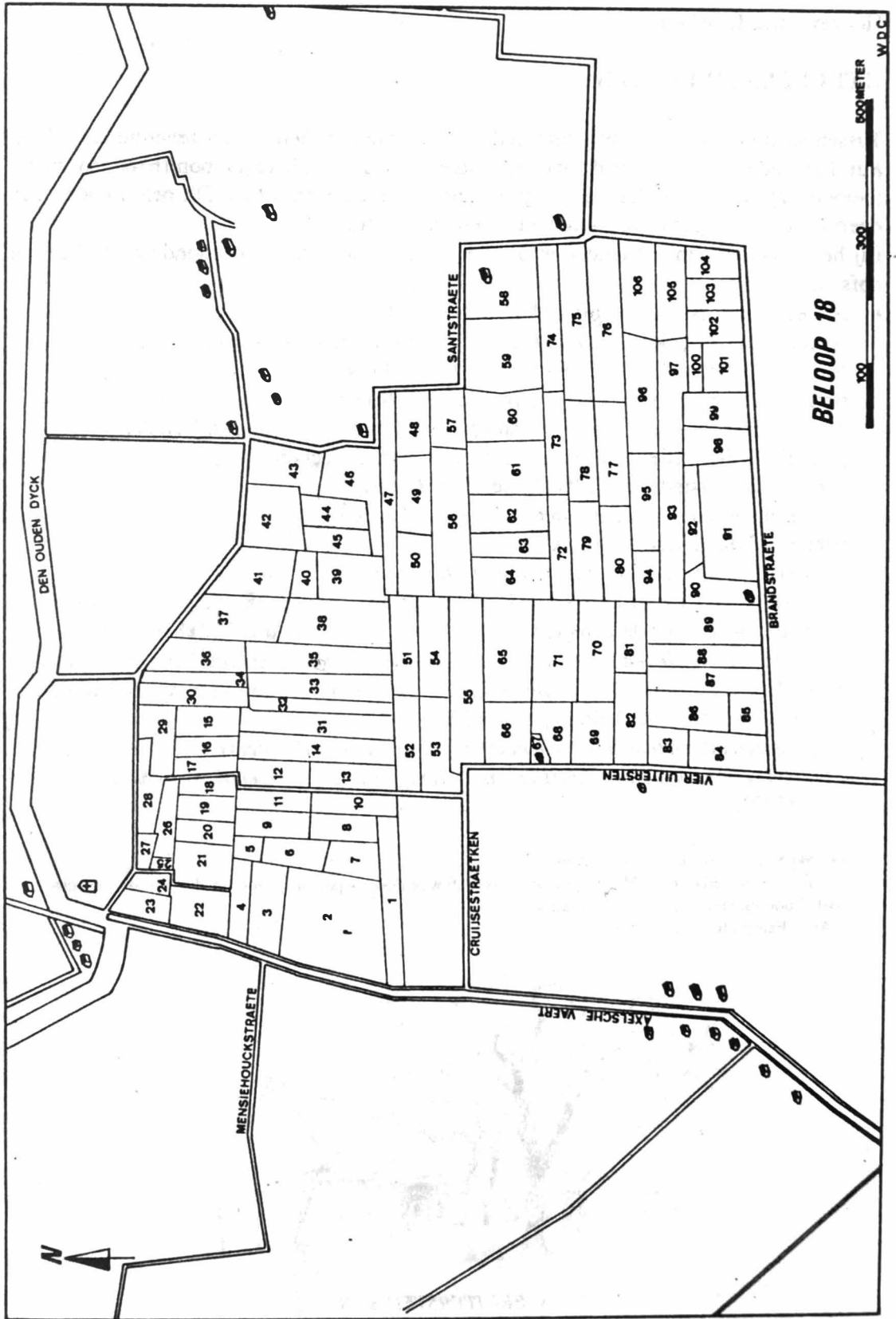
(1) De Neerinc = naar een familienaam.

(2) Confiscatie = verbeurdverklaring, vermogensstraf waardoor bepaalde goederen die aan de veroordeelde toebehoorden aan de overheid vervallen.

(3) RAG - Familiefonds nr. 2497.



VIERUITERSTEN nr. 8
(perc. 15)



Het achttiende beloop:

DE BRANDEN (1)

Het achttiende beloop heeft een oppervlakte van 148 gemet die verdeeld zijn in 106 percelen. In het noorden en het oosten is het begrensd door de Schoolstraat - Bovenhoek (Santstraete) en in het zuiden door de Brandstraat en de Kruisstraat. In het westen tenslotte hebben we Overslag (Axelse vaart) en de Vieruitersten.

Langsheen de Axelse vaart vinden we laaggelegen meersen of hettyngen terug (perc. 2 tot 9, 22 en 23). Ook is er enige bebossing (perc. 59 en 100) en widau beplanting (perc. 10, 31 en 100).

Schaarse bebouwing vinden we terug op de volgende percelen:

- perceel 58: „*land aen de ommekeer van de santstraete betemmert met een huysen*” (662r), eigenaar is Charles Vereecken.
- perceel 67: „*hofstedeken betemmert met een huysen*” (82r), eigenaar is Guillaume De Mey.
- perceel 90: „*hofstede*” (300r) bewoond door Heyndrick De Vos.

De percelen 1 en 2 zijn beter gekend onder de naam „*De wendinghe*”, perceel 3 als „*De tragelmeirsch*” (2). Spreken we over „*De vier branden*” dan hebben we het over percelen 77 tot 80.

(1) RAG - Ambacht Assenede nr. 1023.

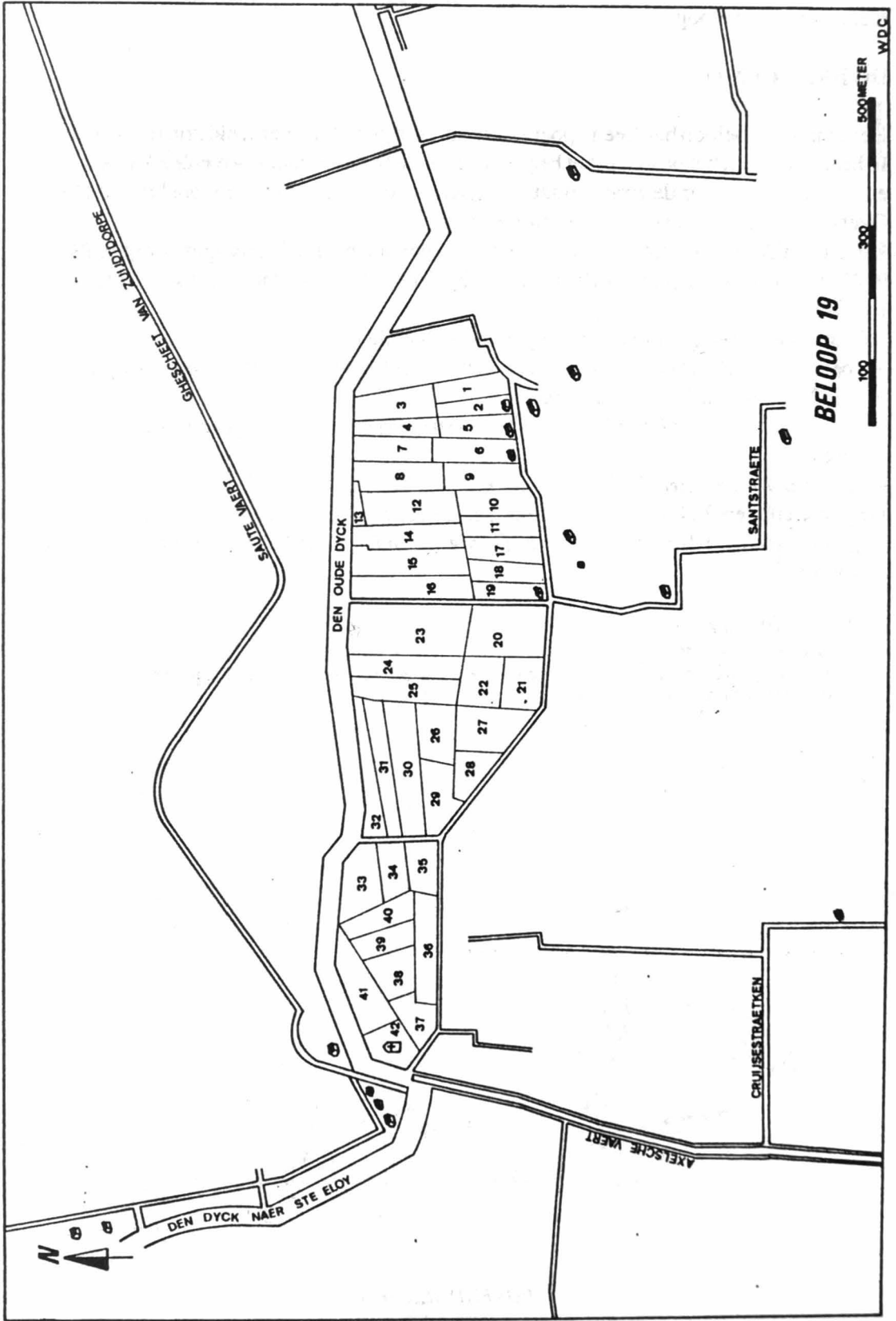
„in brandt ofte brantstraetken”.

Brand: oorsprong ontstaan bij ontginning waar een bos gerooïd werd en daarna afgebrand.

(2) RAG - Ambacht Assenede nr. 1166 p. 29r.



BOVENHOEK nr. 9
(perc. 42)



Het negentiende beloop:

OVERSLAG

De 42 percelen van dit 47 gemet grote beloop zijn allen begrepen tussen de Papdijk (Ouden dyck) in het noorden en de Schoolstraat - Bovenhoek (Santstraete) in het zuiden.

De *Ouden Dyck*, ook *Paapdyck* (1) genoemd werd voltooid in 1619 en lag iets ten zuiden van de *Ouden Zeedyck*. Hij was de laatste bescherming om bij eventuele dijkbreuken te beletten dat brak water de reeds vruchtbaar gemaakte en drooggemalen gronden zou bezoedelen (2).

Onze wandeling in het negentiende beloop brengt ons langs:

- perceel 1: land „*De Ruyter*” met op de oostzijde de watergang.
- perceel 2: hofstede (190r) Jacques Cocx.
- perceel 5: hofstede (350r) Roelant Weverbercht.
- perceel 6: hofstede (312r) Jacques Meuleman.
- perceel 12: land „*De Brauwere*”.
- perceel 19: hofstede (264r) Jacques Simoens.

De beschrijving van het negentiende beloop eindigde met perceel 42, zijnde: „*een stick lants daer de capelle tegenwoordich op staet, noort west den traeghel ende vaert, suyt west de straete, groot twee hondert vijffendertich roeden*”. Eigenaars zijn de erfgenamen van Gillis Van Damme.

Dank zij het landboek „*Marquette goederen te Wachtebeke*” (3) kunnen we het jaartal waarin deze kapel opgericht is vrij nauwkeurig bepalen. In 1659 namelijk hadden de erfgenamen van Gillis Van Damme er nog een *behuysde hofstede* in eigendom. Verder onderzoek zal moeten uitwijzen of deze kapel er gekomen is in vervanging van de schuurkapel van Sint-Elooiopolder (4).

Pas nadat de Overslag in 1692 een zelfstandige parochie werd zou men in 1711 de kapel vervangen door een kerk (5).

(1) Paapdijk = dijk waarachter volgens de Geuzen de papen (volgelingen van de pastoors) woonden.

(2) Gaston Lippens: Moerbeke-Waas, door de eeuwen heen.

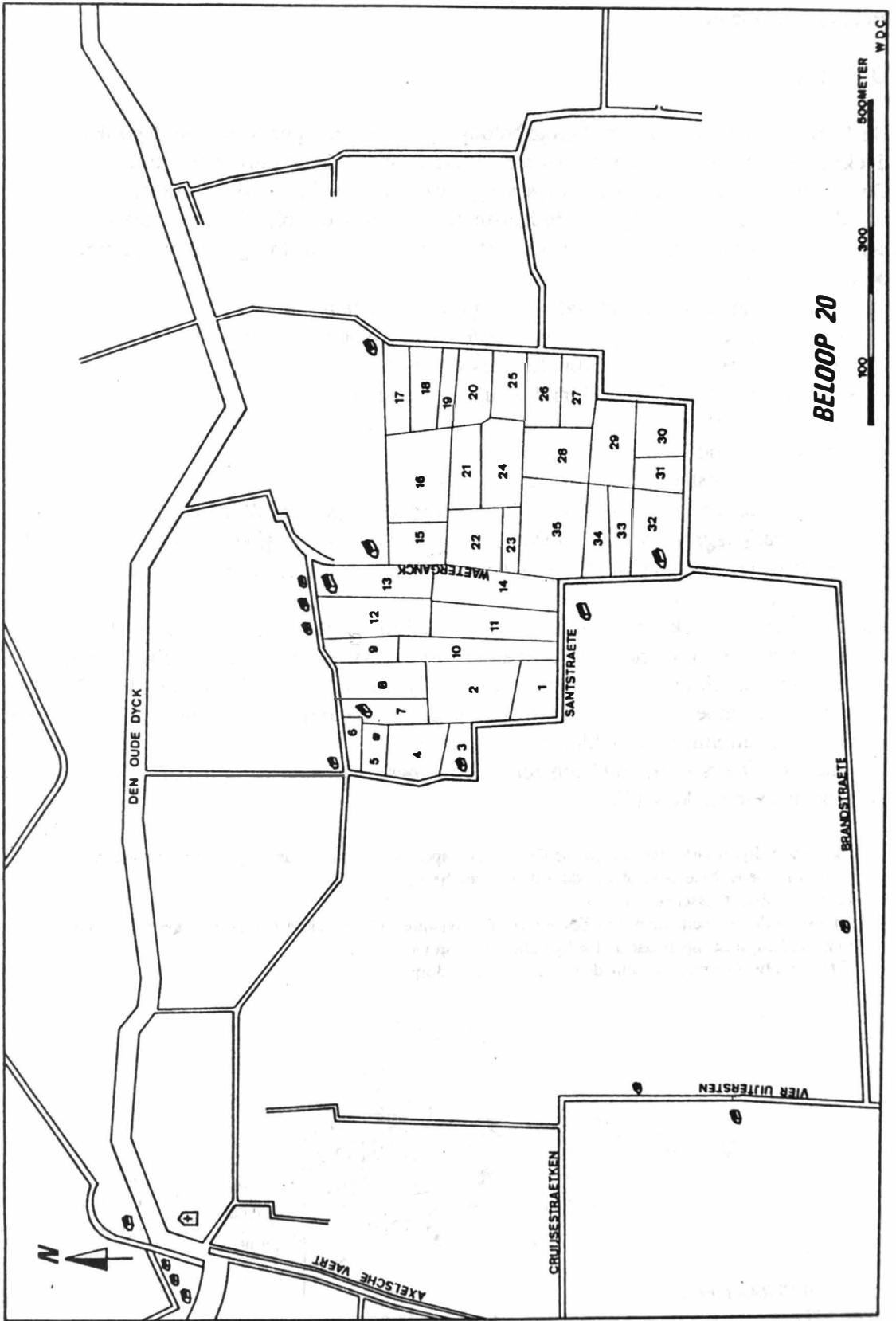
(3) RAG - Ambacht Assenede nr. 191.

(4) Grenskapellen of heikerken zijn bestaande of provisoire huizen buiten het gebied der Staten waar men ongehinderd in het openbaar de Heilige Diensten kan vieren.

(5) E.H. Strobbe: Overslag, geschiedenis van een klein dorp.



SCHOOLSTRAAT nr. 2
(perc. 37)



BELOOP 20

100 300 500METER W.D.C.

Het twintigste beloop:

HET KERCKHOFF EN DE BELLEMAN

Het twintigste beloop is in het noorden begrensd door de Bovenhoek en het tweeëntwintigste beloop. In het oosten en het zuiden is het begrensd door de Brandstraat en in het westen door de Bovenhoek (Santstraete).

De 35 percelen zijn bijna allen in kultuur gebracht, enkel de percelen 11-14 en 22 zijn bebost.

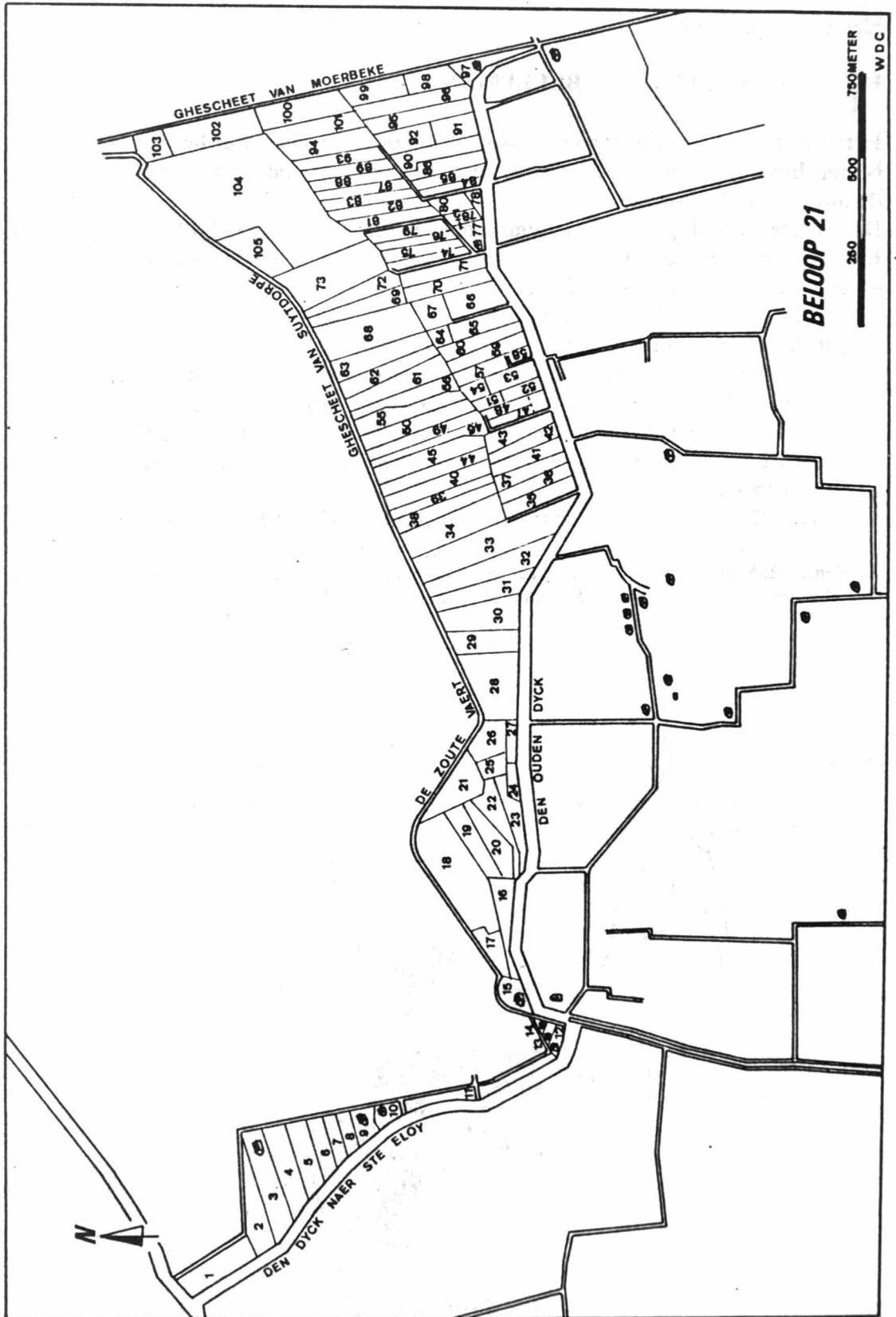
Komend van *de ommekeer van de santstraete* passeren we achtereenvolgens:

- perceel 1: land „tKerckhoff” (1).
- perceel 2: land „De Belleman”.
- perceel 3: hofstede (226r) Pieter Vereecken.
- perceel 5: „*een sticxken landts daer de schuere op staet*” Adriaen Ghijsel.
- perceel 7: hofstede (385r) Pieter De Corte en Adriaen Ghijsel.
- perceel 13: „*een hofstede betemmert met een schuere*” (568r) Jacques Cocx.
- perceel 17: „*een stick lants, noort het kerckelant liggende int naervolghende beloop (lees beloop 22)*”.
- perceel 32: „*hofstede, suyt de straete aen de reckleede*” (600r) Marcus De Maeckere.

(1) Kerckhoff: Mogelijks gaat het hier om het geuzenkerkhof. De katholieke kerk liet immers niet toe dat de calvinisten in gewijde grond (rond de kerk) begraven werden.



BOVENHOEK nr. 51
(perc. 5)



Het eenentwintigste beloop:

DE LANDEN OVER DE DYCK (1)

Met zijn 207 gemet is het eenentwintigste beloop één van de grootste van de parochie. In het noorden is het begrensd door *Axel Ambacht en de Saute Vaert* (2), in het oosten door de buurgemeente Moerbeke, in het zuiden door de Papdijk (Oude dyck) en in het westen door Overslagdijk (Dyck naer Ste Eloy).

Het westelijk gedeelte van het eenentwintigste beloop, beter gekend onder de naam *Berdelen gebuurte*, omvat de percelen 1 tot 14. Ze hebben een gezamenlijke oppervlakte van 17 gemet 141 roeden. Komend van noord naar zuid passeren we achterenvolgens:

- perceel 1: „*hettynghe gheweest hebbende dyckputten*”, eigenaar is Pieter Janssens.
- perceel 3: hofstede (905r) Jan De Voghelaere.
- perceel 9: hofstede (262r) Paul Ghijsel.
- perceel 10: hofstede (117r) Paul Ghijsel.
- perceel 11: „*hettynghe te vooren gheweest hebbende dyckputten*”, eigenaar is Paul Ghijsel.
- perceel 12: hofstede (61r) Antheunis Van Vijvere.
- perceel 13: hofstede (54r) Jacques Martens.
- perceel 14: „*eene caemer, het resterende vanden huysse staet op Axel ambacht*” (12r) Charles Van Burcht.

Wanneer op 13.7.1768 de grens tussen Wachtebeke en Zuiddorpe hertrokken wordt verliest onze gemeente 5114 roeden grond aan Staats-Vlaanderen. Van de percelen 1 tot 11 blijven enkel de huizen op de dijk en de grond tot aan de straat langs de dijk tot Wachtebeke behoren. Deze gronden werden samengevoegd met de percelen 12, 13 en 14. Daarna werden 14 nieuwe percelen gevormd. Opmerkelijk is de bouwwoede die hier tussen 1662 en 1768 heerste.

In 1768 hadden de volgende personen er een woonst gevonden:

- perceel 1: hofstedeken (77 1/2r) erf g. Clemminck.
- perceel 1 1/2: hofstedeken (69r) Jan Bapt Eyerman.
- perceel 2: twee huizen (55r) Pieter De Keyser en Frans Dhooge.
- perceel 2 1/2: huis (33 1/2r) Pieter De Smet.
- perceel 3: huis (56 1/2r) Jan Bapt Eyerman.
- perceel 4: huis (32r) Frans Baert.
- perceel 5: huis (39r) Thierens.
- perceel 6: huis (47r) Pieter Veroorseele.
- perceel 7: „*item een erfve bebauwen als vooren wesende van oudts dherberge genaempt den leeuw*„ (22 1/5r) Pieter De Vlioger
- perceel 8: „*item een erfve ten volle bebauwt weesende een backerye*” (4 1/2r) Jan Van Machtghem.
- perceel 9: huis (14 3/4r) Thierens en Pierssens.
- perceel 10: huis (23 3/4r) Joannes Antheunis.
- perceel 11: huis (19 1/2r) Jan Vanden Abeele.
- perceel 12: diverse woonsteden (20 1/2r) Anthone Van Cothem.
- perceel 13: diverse woonsteden (19 1/3r) Thierens met consoorten.
- perceel 14: „*eyndelinge een huys ende erfve abouterende oost het schietvelt vanden*



Crathard Martens

GROTE KREEK

overslag (3), suyt nr 15 van het 21ste beloop der oude caerte", (25 1/2r) Jan Calf.

Terugkerend naar het Wachtebeke van 1662 zien we dat het oostelijk deel van het eenentwintigste beloop bijna volledig bestaat uit *hettynghe meersen*, enkel de percelen 75 tot 98 staan als landbouwland bekend. Wij passeren er ondermeer:

- perceel 15: hofstede (146r) Adolph Missegers.
- perceel 73: hettynghe „*De Mallegheemsche moer*” (4).
- perceel 77: hofstede (280r) Mattheus Verswaelme.
- perceel 97: hofstede (335r) Jan Haemerlinck.
- perceel 104: hettynghe „*De Rommelmoeren*”.

(1) GAW - Kaart A° 1657.

„de landen over de dyck”.

RAG - Ambacht Assenede nr. 1079 p. 119v.

„in den wachtebeekschen polder bedykt met moerbeke”.

RAG - Ambacht Assenede nr. 1034 p. 341r.

„in den polder van den overslach”.

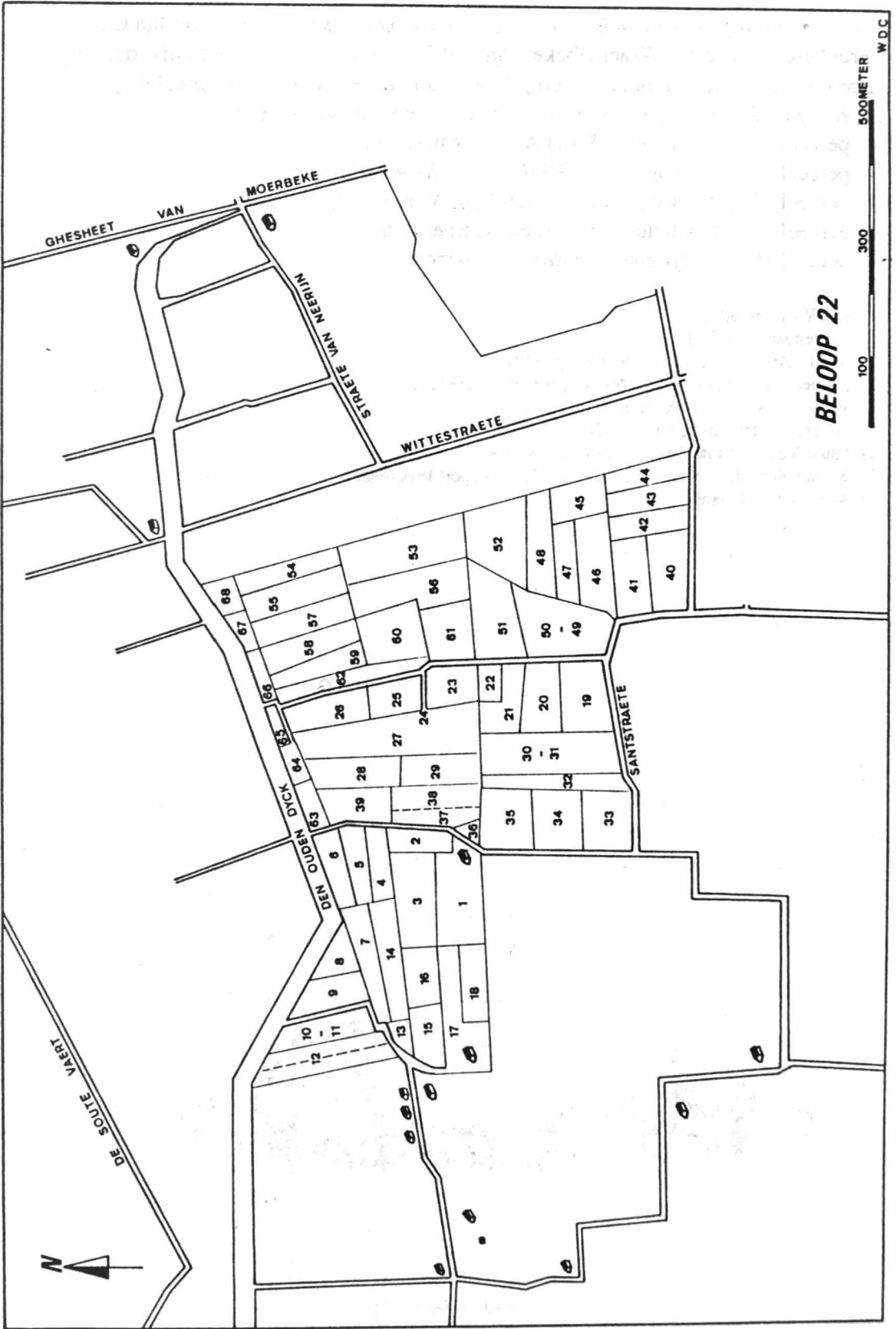
(2) Saute Vaert = Saute Axelse Vaert, saut = brak.

(3) Schietvelt = plaats waar de schuttersgilde haar sport beoefende.

(4) Moer = drassig land.



PAPDIJK nr. 26
(perc. 77)



Het tweeëntwintigste beloop:

VAN HET KERCKENLANT NAAR DE KRIEKERIJE

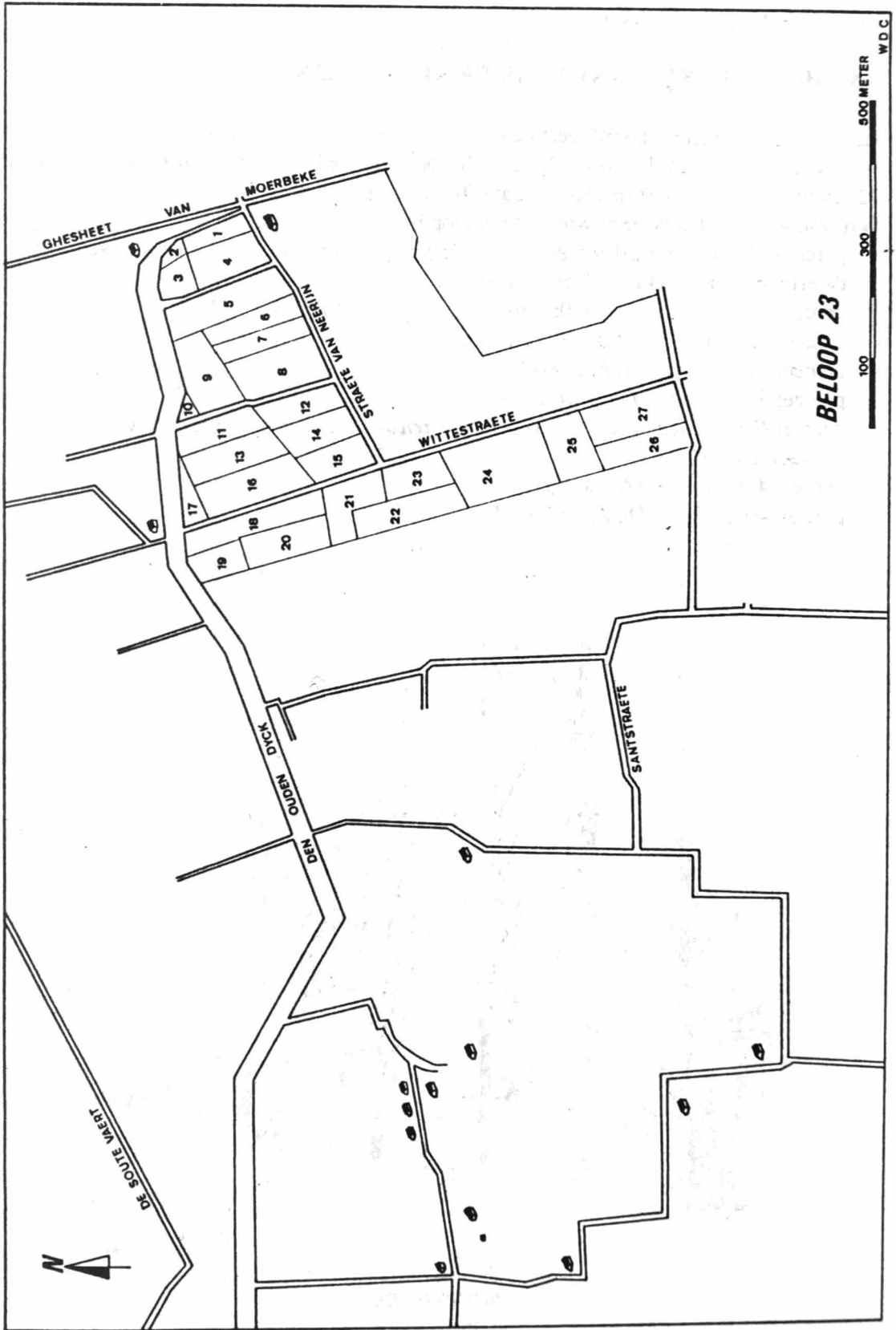
Het tweeëntwintigste beloop heeft een oppervlakte van 83 gemet. In het noorden is het begrensd door de Papdijk (Ouden dyck), in het oosten door het „*Ter Haeghen Goet*” (beloop 23) en in het zuiden door de Hoogstraat (Ooststraete).

Een wandeling in het tweeëntwintigste beloop brengt ons langs:

- perceel 1: hofstede „*kerckenlant*” (652r), eigenaar is Adriaen Vereecken samen met de erfgenamen van Pieter Van Steene.
- perceel 17: hofstede (610r), eigenaar Loys De Bock uit Axel.
- perceel 23: land „*Het Honderstickxken*”.
- perceel 27: land „*De Schollaert*”.
- perceel 30-31: land „*De Lapmande*”.
- perceel 40: „*landaen de dry weegscheede aen de paelsteen op tghescheet van moerbeke en wachtebeke*”.
- perceel 44: land „*De Nockelaere*”.
- perceel 49-50: bos „*De Krieckerije*”.



BOVENHOEK
(perc. 15)



Het drieëntwintigste beloop:

TER HAEGHEN GOET (1)

Het drieëntwintigste beloop heeft een oppervlakte van 36 gemet. Ten westen van de *Wittestraete* liggen de percelen 1 tot 17 die begrensd zijn door de *Papdijk* (Ouden dyck van *Wachtebeke*) in het noorden en de *straete van Neerijn* in het zuiden. Deze percelen zijn in het bezit van diverse particulieren.

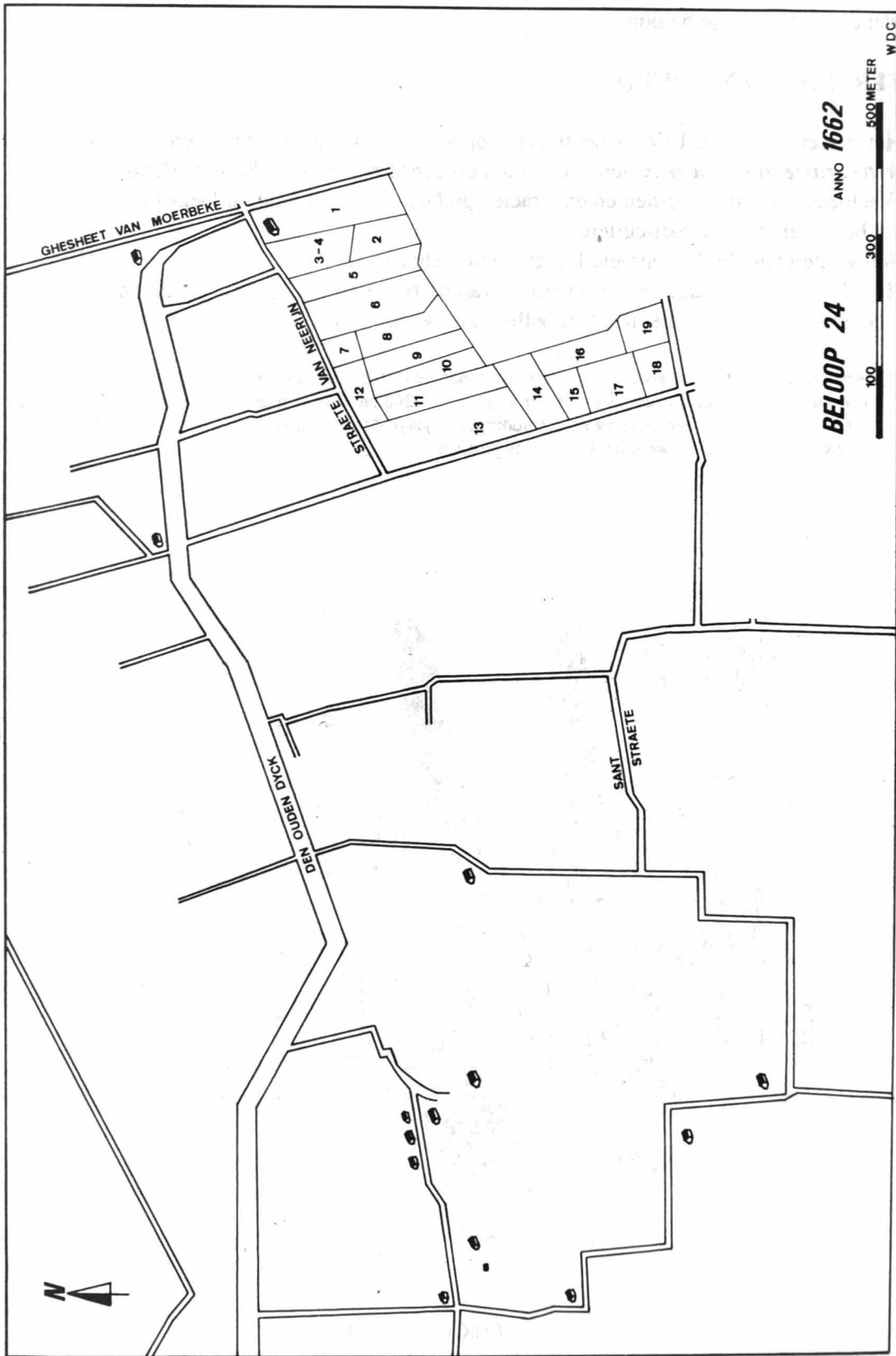
Ten westen van de *Wittestraete* liggen de percelen 18 tot 27.

Het klooster „*Ter Haeghen*” is eigenaar van de percelen 18, 19, 20, 21, 22 en 26, alsook medeëigenaar (samen met het *Tempelhof*, zie beloop 24) van de percelen 24 en 25.

- (1) *Abdij van Terhagen*: De abdij van cisterciënzerinnen genoemd „*Ter haeghen*” werd gesticht te *Zuiddorpe* (Zeeland) circa 1230. De zusters werden er verjaagd in 1268 en trokken naar *Merelbeke* waar ze verbleven tot 1278. Daarna keerden ze terug naar *Zuiddorpe*. Verjaagd door de calvinisten in de XVI eeuw vestigden ze zich te *Gent*. In 1794 werd het klooster opgeheven.



TER HAEGHEN GOET
(perc. 15)



Het vierentwintigste beloop:

CHEYNS VAN TEMPELIER

„...beginnende aen 't gescheet van moerbeke op de stede van wijlent jan wauters nu toebehoorende de wed jooris nijs, streckende van daer tusschen 't gescheet van moerbeke aen suijsijde ende de straete van neerijn aen de noortsijde, westwaert oppe tot aen de ommekeer van de straete ende van daer suiijt lancx de wittestraete ende 't gescheet van moerbeke tot aen de paelsteen...„

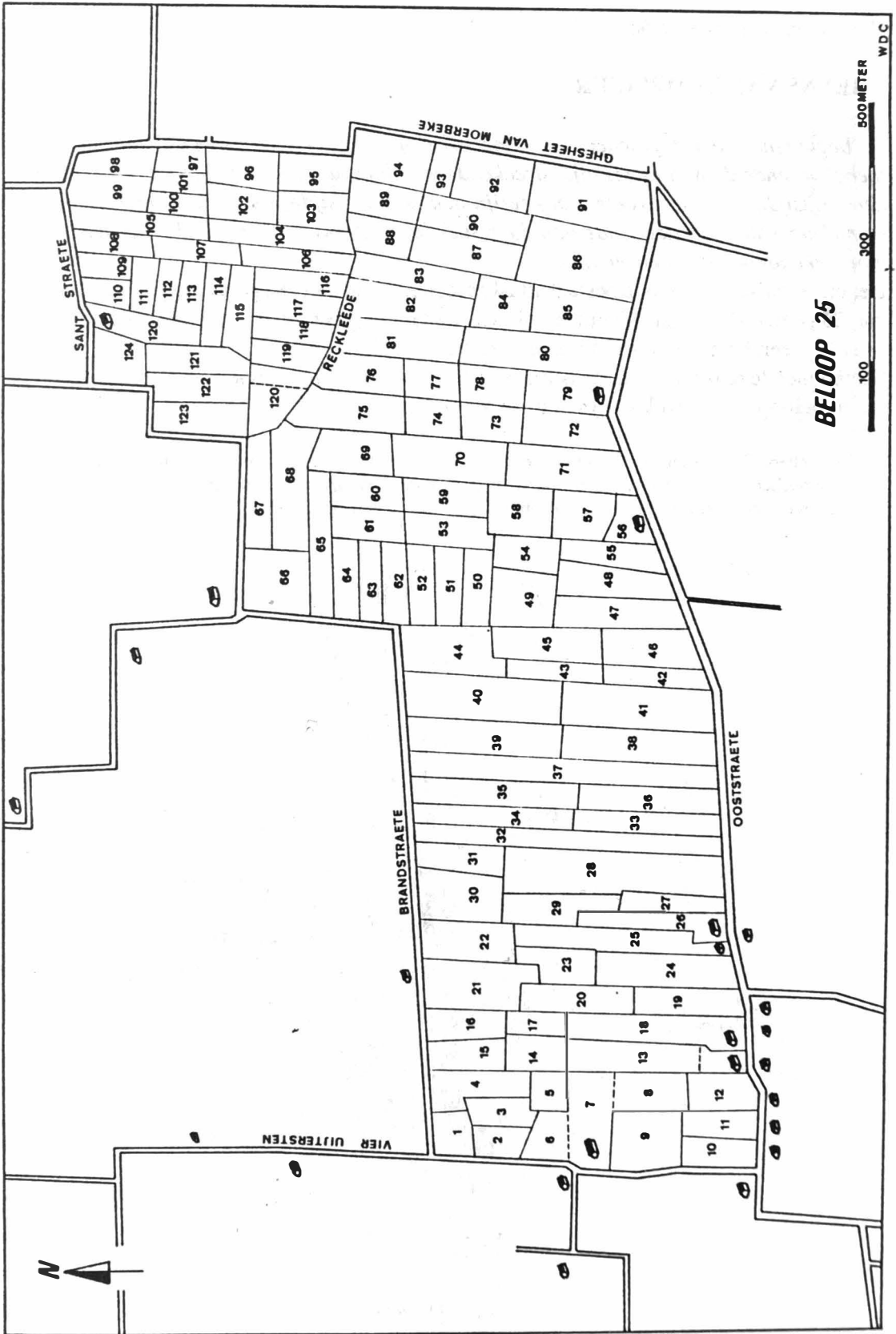
Het vierentwintigste beloop bestaat uit 24 percelen grond met een gezamenlijke oppervlakte van 26 gemet. De enigste behuizing vinden we terug op perceel 1 waar de erfgenamen van Joos Nijs een hofstede van 974 roeden bezitten.

Samen met de eigenaars van de percelen 1 tot 17 uit het vorig beloop betalen de eigenaars uit dit beloop een jaarlijkse cijns aan de tempeliers (1).

- (1) Tempeliers: Een geestelijke ridderorde die in 1307 door paus Clemens V opgeheven werd. De goederen van de tempeliers werden in Vlaanderen overgedragen aan de orde van de Johannieten. In de Vier Ambachten bleef men echter vrijwel steeds van de tempeliers en het Tempelhof spreken.



WITTESTRAETE
(perc. 13)



Het vijftwintigste beloop:

DE PLAESEN (1)

Het vijftwintigste beloop is begrensd door de Brandstraat (Brand- en Santstraete) in het noorden, de buurgemeente Moerbeke in het oosten, de Hoogstraat (Ooststraete) in het zuiden en de Vieruitersten in het westen.

De 124 percelen hebben een oppervlakte van 198 gemet.

Onze wandeling in het vijftwintigste beloop brengt ons langs:

- perceel 6: land „*De Bellepoppe*” (2).
- perceel 7: hofstede (618r) Louis De Causemaecker.
- perceel 13: hofstede (829r) erf. Jan Denijs.
- perceel 18: hofstede (753r) Joos Haerens.
- perceel 25: hofstede (673r) Jacques Haemers.
- perceel 26: hofstede (455r) Joos Buyle.
- perceel 28: land „*De Calverbilck*”.
- perceel 37: land „*De Langhen reep*” (3).
- perceel 38: land „*Den voorsten brandt*” (3).
- perceel 56: hofstede (250r) erf. Jan De Vos.
- perceel 79: hofstede (483r) Jacques Van Hamme.
- perceel 120: hofstede (490r) Jacques Cocx.
- perceel 125: land „*Het reepken*” (3).

(1) RAG - Ambacht Assenede nr. 1020 p. 71r.

„een partyken landt pacht gheleghen op tquartier van de hoogstraete genaempt de plaese groot 250 roeden”.

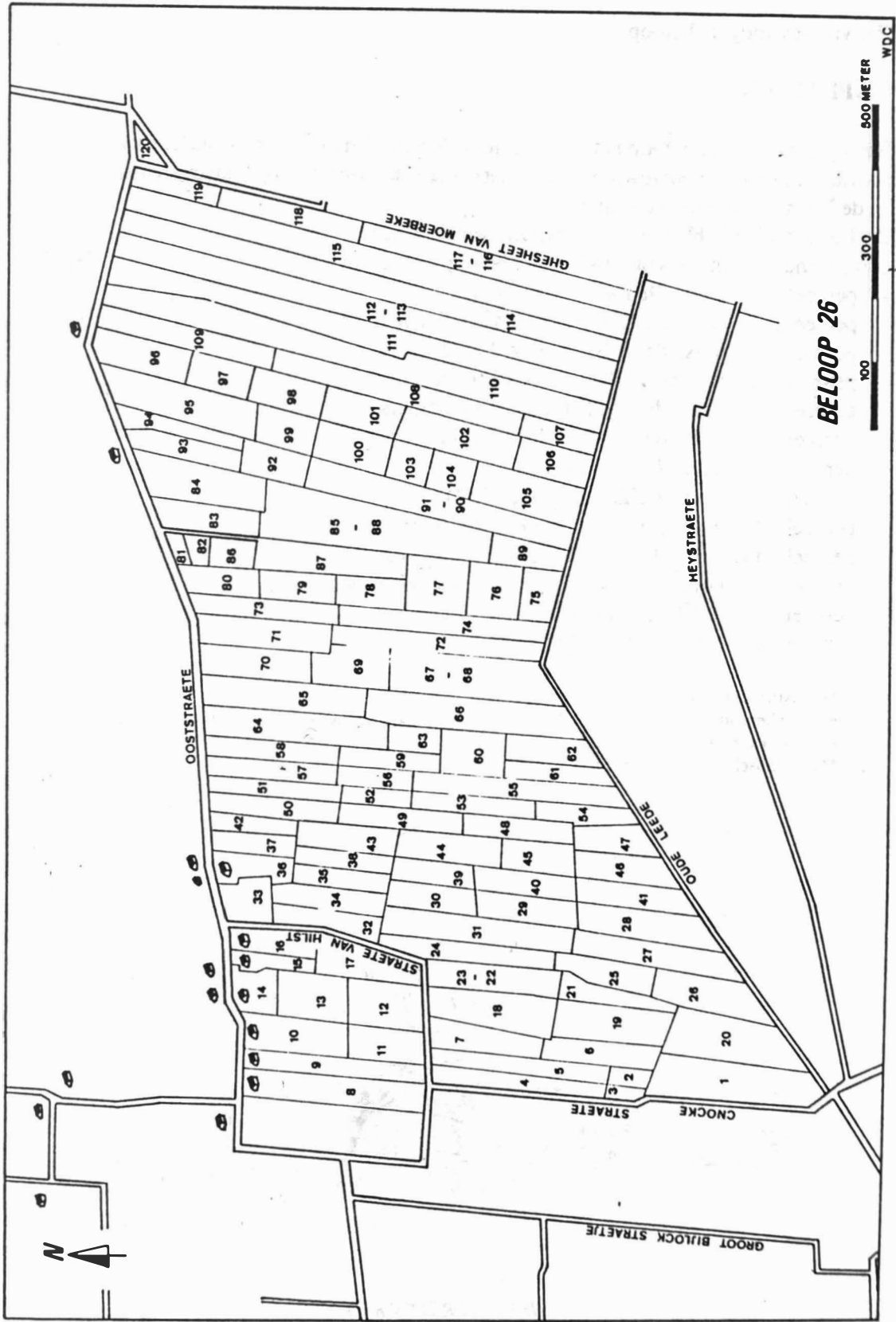
(2) RAG - Ambacht Assenede nr. 1165 p. 165r.

(3) RAG - Ambacht Assenede nr. 1166 p. 29r.



VIERUITERSTEN nr. 1

(perc. 7)



BELOOP 26



W.D.C.

Het zesentwintigste beloop:

DHOOGSTRAETE (1)

Dit 198 gemet grote beloop is in het westen begrensd door de Knokkestraat en het pachtland van de Bijloke (beloop 16). In oostelijke richting strekt het zich uit tussen de Hoogstraat (Ooststraete) en de *Oude Leede* tot aan de grensscheiding met Moerbeke.

Onze wandeling begint aan perceel 1, gelegen op de hoek van de *Knockestraete* en de *Oude Leede*. Daar stond eertijds de hofstede van Jan Vereecken. Na 1662 is dit perceel onbebouwd, Pieter Ramont is nu de eigenaar van dit stuk grond.

Enkel langs de Hoogstraat vinden we behuizing terug:

- perceel 8: hofstede (607r) erfg. Michiel De Sutter.
- perceel 9: hofstede (580r) Mattheus Vlerinck.
- perceel 10: hofstede (565r) erfg. Pieter Lammens.
- perceel 14: hofstede (296r) Christiaen Meuleman.
- perceel 15: hofstede (230r) Loys Vijlevens.
- perceel 36: hofstede (226r) Jacques De Corte.

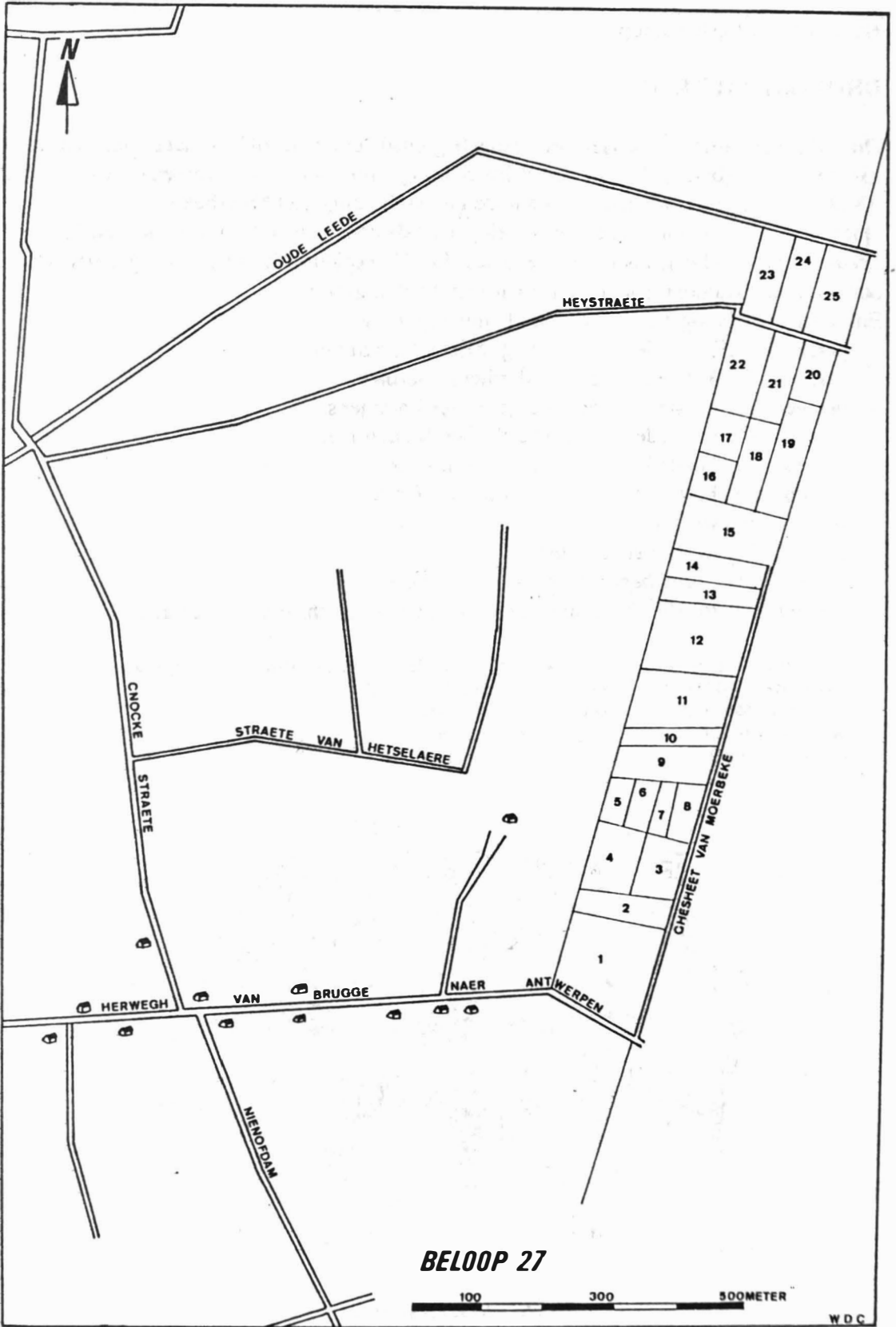
Verder passeren we nog:

- perceel 64: land „*Het hospitaal*”.
- perceel 66: „*land beplant met eeckenboomen*”.
- perceel 110: tot 120: hooiland, toebehorend aan verschillende eigenaars.

- (1) Hoogstraat: deze straat vinden we zowel terug onder de benaming Ooststraat als Hoogstraat.
hoogstraete 1649, RAG - Ambacht Assenede nr. 1019 p. 20v.
ooststrate 1656, RAG - Ambacht Assenede nr. 1020 p. 234r.
ooststraete 1662, RAG - Ambacht Assenede nr. 236.
d'hoogstrate 1699, RAG - Ambacht Assenede nr. 124.



HOOGSTRAAT nr. 3
(perc. 8)



Het zevenentwintigste beloop:

DE AELMOSSENIE VAN SINT-BAEFS (1)


Ingesloten door de „*Peene landen*” (beloop 62-63) in het westen en de buurgemeente Moerbeke in het oosten ligt het zevenentwintigste beloop. In het noorden is het begrensd door de *Oude Leede* en in het zuiden door de groten heerweg van Brugge naar Antwerpen. Het beloop heeft een oppervlakte van 38 gemet.

De eigenaars van de 25 percelen dienen een jaarlijkse „*ceyns van de aelmossenie van Ste Baefs*” te betalen. Deze gronden sluiten nauw aan met de bezittingen van de Sint-Baafsabdij gelegen te Wulfsdonk (Moerbeke), van waaruit het beheer over het zevenentwintigste beloop verzekerd werd (2).

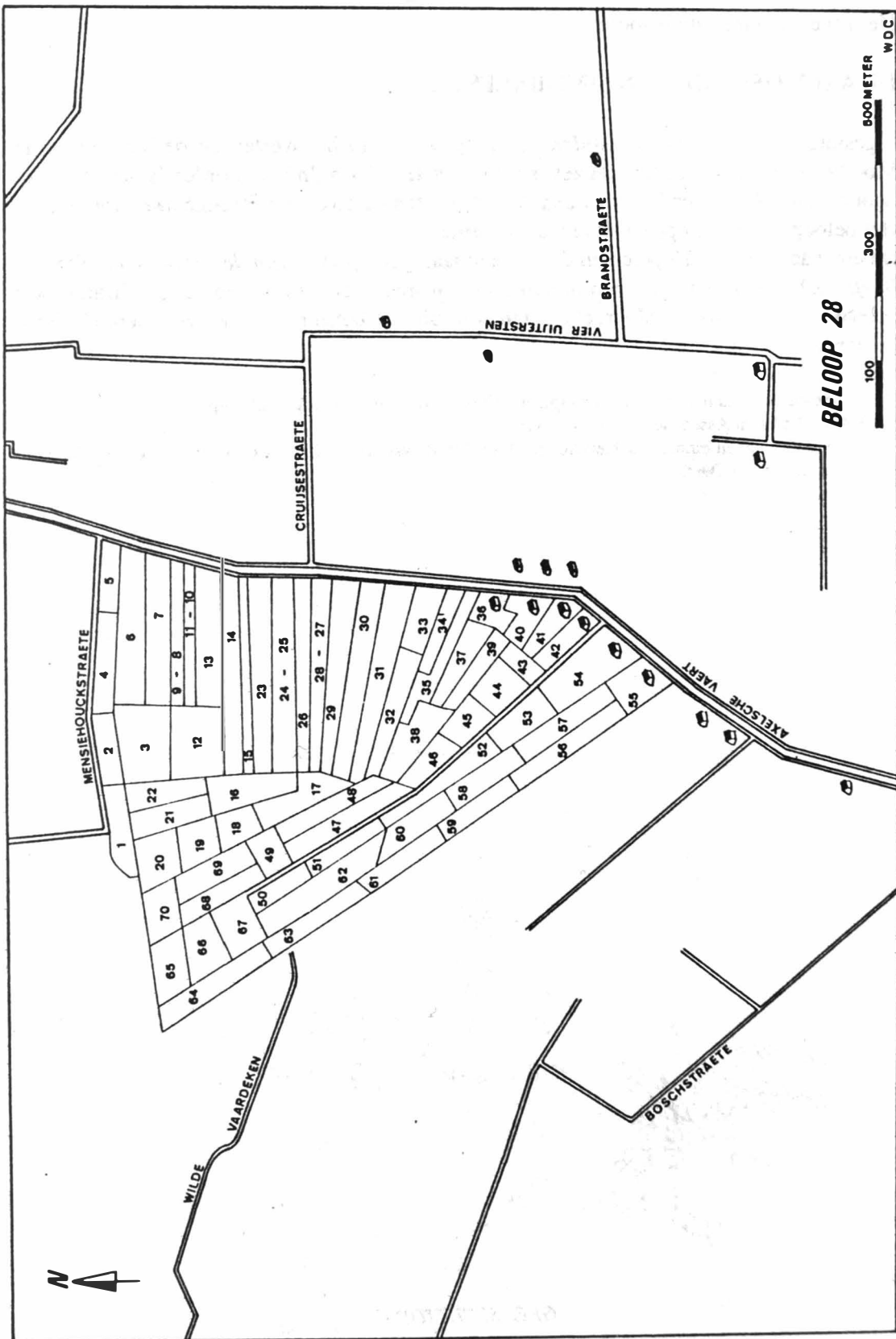
(1) Aelmossenie = aalmoezeniershuis, verplegingsinrichting voor behoeftigen of hulpbehoevenden.

(2) RAG - Ambacht Assenede nr. 1063 p. 134r.

„*saeylant geleghen binnen wachtebeke op d'heerlijchede van den wulfsdonck daer men noemt d'allemoessenheyde van Ste Baefs*”.



GRENSSCHEIDING
(perc. 1)



Het achtentwintigste beloop:

DE LANGHE MEERSCH (1)

Het achtentwintigste beloop is in het noorden begrensd door de Muishoeken en het volgende beloop, in het oosten door Ramonshoek en Oveslag (Axelse vaart) en in het zuidwesten door de pachtlanden van Marquette (beloop 48).

De percelen 1 tot 20 alsook de percelen 65 tot 70 bestaan hoofdzakelijk uit „*hettynghe meersen*”. Dit 81 gemet grote beloop noemen we naar perceel 64, zijnde „*een stick lants ghenaept de langhemeersch*”, eigenaar is Paul De Caelwe.

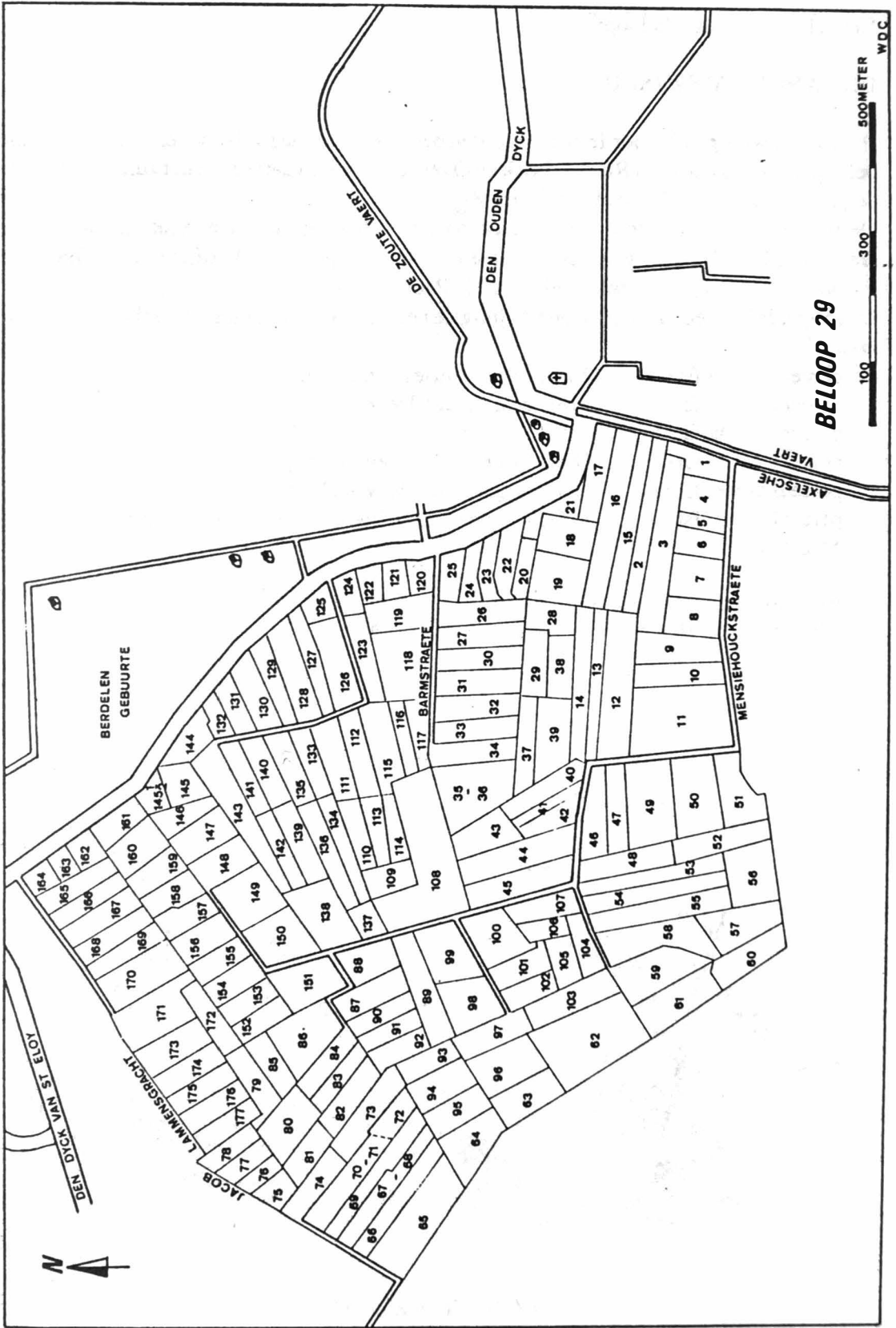
De volgende hofsteden uit het achtentwintigste beloop sluiten aan bij de woonkern „*ramons-houck*”:

- perceel 36: hofstede (203r) erfg. Andries Bauwens.
- perceel 40: hofstede (318r) erfg. Lucas De Wint.
- perceel 41: hofstede (186r) Laurs Spere.
- perceel 42: hofstede (165r) Quereyn Nuyt en de erfg. Jan Winne.
- perceel 54: hofstede (659r) erfg. Corns De Maeckere.
- perceel 55: hofstede (316r) Jacques Van Wijnceke samen met de erfg. van Paul De Maeckere.

- (1) RAG - Ambacht Assenede nr. 1024 p. 222r.
„op het quaertier muyshoecken ghenaept de lange mersch”.



RAMONSHOEK nr. 84
(perc. 36)



Het negentwintigste beloop:

DE MUISHOEKEN (1)

De 177 percelen van het negentwintigste beloop hebben een oppervlakte van 184 gemet. Ze zijn begrensd door de *Jacob Lammensgracht* in het noordwesten, de *Overslagdijk* (Sint-Elooidyck) in het noordoosten en *Overslag* (Axelse vaart) in het oosten. In het zuiden krijgen we de *Muishoeken* (2) en in het zuidwesten de pachtlanden van *Marquette* (beloop 50).

Ook in dit beloop vinden we talrijke meersen of „*hettynghen*” terug, zoals de percelen 1 tot 22, 42, 49 tot 56 en 59. De percelen 37, 46, 48, 60 en 61 zijn begroeid met widau.

Toen men in 1662 het landboek van *Wachtebeke* opmaakte was er in het negentwintigste beloop geen behuizing, alhoewel er toch sporen van vroegere bewoning terug te vinden zijn, zoals:

– perceel 62: „*een stick lants eertijds d'hofstede van wijlent Christiaen Ghijsle, west 't marquette wilde*”. Eigenaar van dit 964 roeden grote perceel is *Lieven Van Ackere*.

(1) RAG - K& P nr. 686.

„den meusienhouck, 1531”.

RAG - Ambacht Assenede nr. 1076 p. 140v.

„int quartier muyshoecken, 1789”.

(2) RAG - Ambacht Assenede nr. 1020 p. 195v.

„meusehoeckstraetken, 1656”.

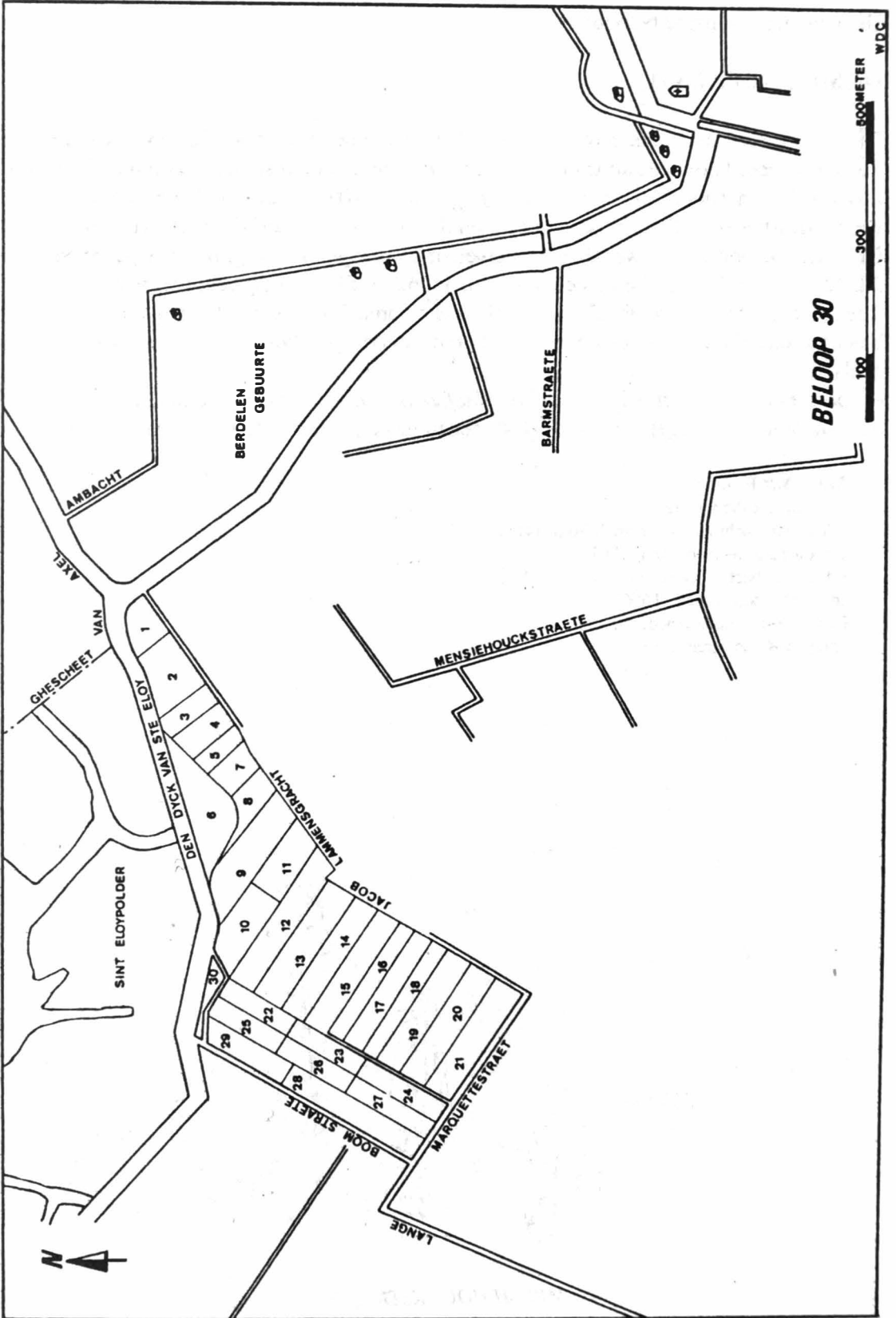
RAG - Ambacht Assenede nr. 138.

„muyssehouckstraete, 1756”.



MENSIEHOUCKSTRAETE

(perc. 4)



Het dertigste beloop:

JACOB LAMMENS GRACHT

„beginnende neffens tvoorgaende op de noortsijde van jacob lammens gracht die loopt suijtwaerts naer tmarquette wilde, streckende van daer achter tmarquette straetken noort westwaert tot aen de langhe boomstraete ende soo lancx de langhe boomstraete noort waert tot aen de dyck van wachtebeke...”

Dit 40 gemet grote beloop is verdeeld in 30 percelen. Vijfentwintig percelen zijn in particuliere handen, de vijf overige beschreven als „*vague landen*” (1) zijn eigendom van de parochie.

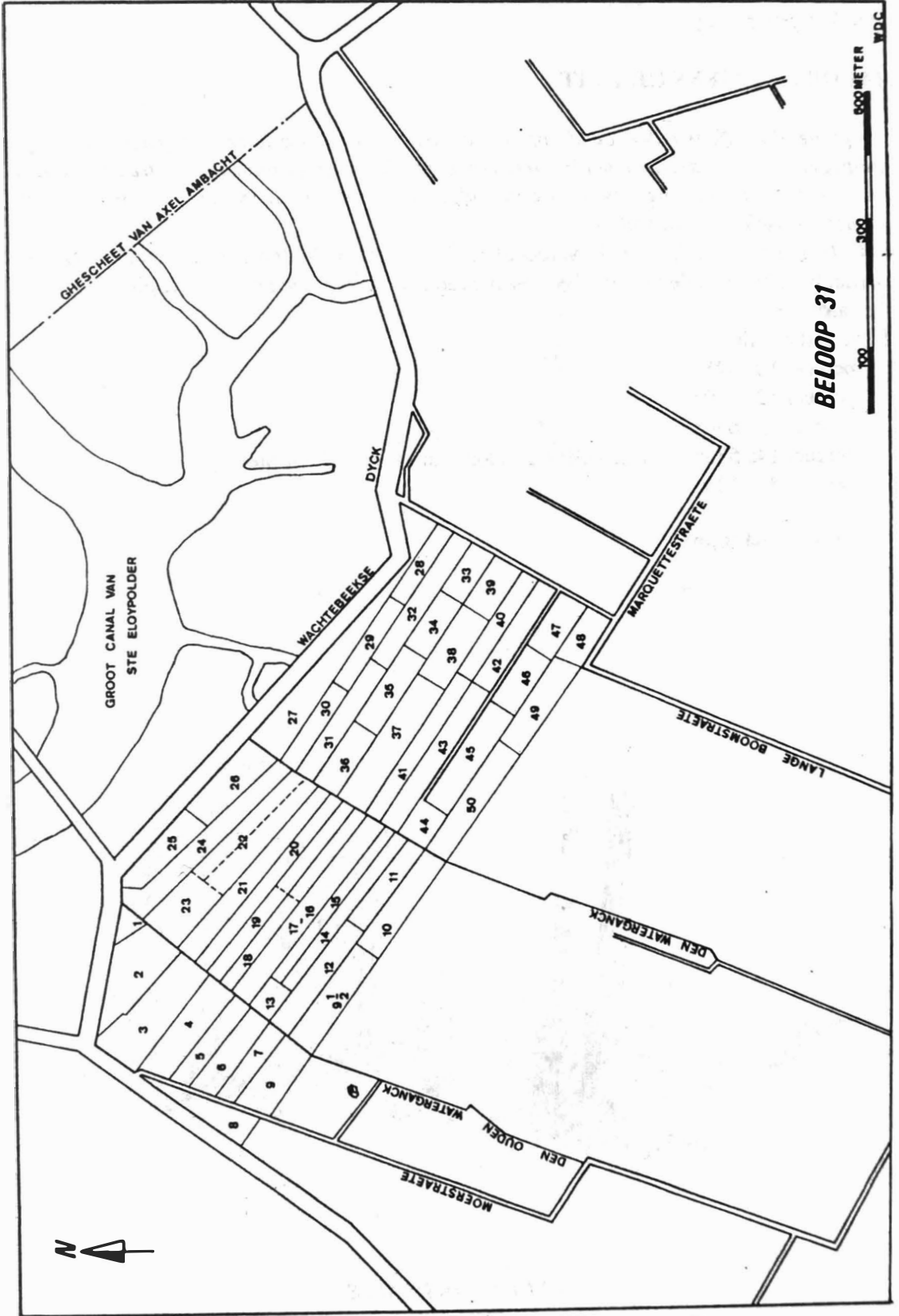
Deze laatste zijn:

- perceel 10: 448r.
- perceel 12: 700r.
- perceel 13: 630r.
- perceel 14: 533r, voor de helft eigendom van de erfg. Paul Steel.
- perceel 30: 184r.

(1) *Vague* = braakliggend.



LANGE BOOMSTRAETE
(perc. 29)



Het eenendertigste beloop:

DE GOUDEN MAEGHT


Het eenendertigste beloop is begrensd door de Sint-Franciesdijk in het westen, de Oudeburgse Sluis in het noorden en de Overslagdijk (Wachtebeekse dyck) in het noordoosten. In het oosten komt het tot tegen de *Langhe Boomstraete* en in het zuiden tot aan de pachtlanden van Marquette (beloop 50-51-52-53).

De beschrijving in het landboek begint met perceel 1:

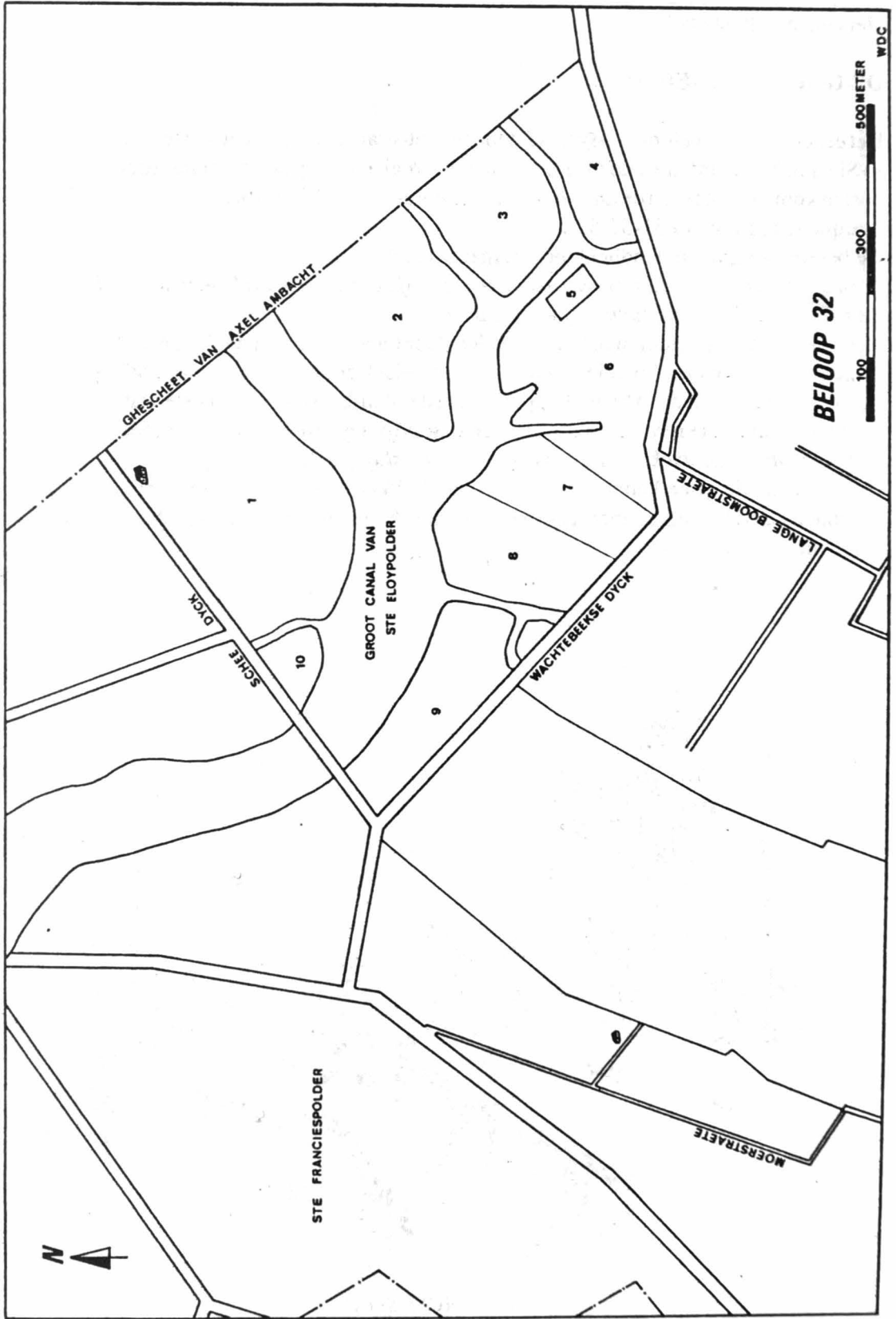
„een dryhouckte stick landts wesende het overblijfsel van een stick ghenaeemt de gouden maecht, danoff de resto licht buyten den dyck”.

Het eenendertigste beloop wordt doorsneden door twee watergangen. Vooreerst hebben we de „ouden waterganck” met iets verder in oostelijke richting de „waterganck”. Mogelijks stroomde de Langelede in haar bloeiperiode gedeeltelijk langs deze laatste watergang. Een veronderstelling die gevoed wordt door de beschrijving van perceel 26, zijnde: *„een stick hettynghe noort de dyck, oost de waeterganck en sluysput”*.

Het is pas na de grote kanalisatiewerken van 1775 dat de Langelede in het noorden van Wachtebeke haar huidige loop gekregen heeft met de bouw van de Oudeburgse Sluis als eindpunt.



OUDEBURGSE SLUIS
(perc. 24-25)



Het tweeëndertigste beloop:

SINT-ELOYSPOLDER

Het tweeëndertigste beloop is het gedeelte van Sint-Elooisplolder dat begrepen is tussen de Sint-Elooisplolder (Scheedyck) in het noordwesten, de scheiding van *Axel Ambacht* in het noordoosten en de Overslagdijk (Wachtebeekse dyck) in het zuiden.

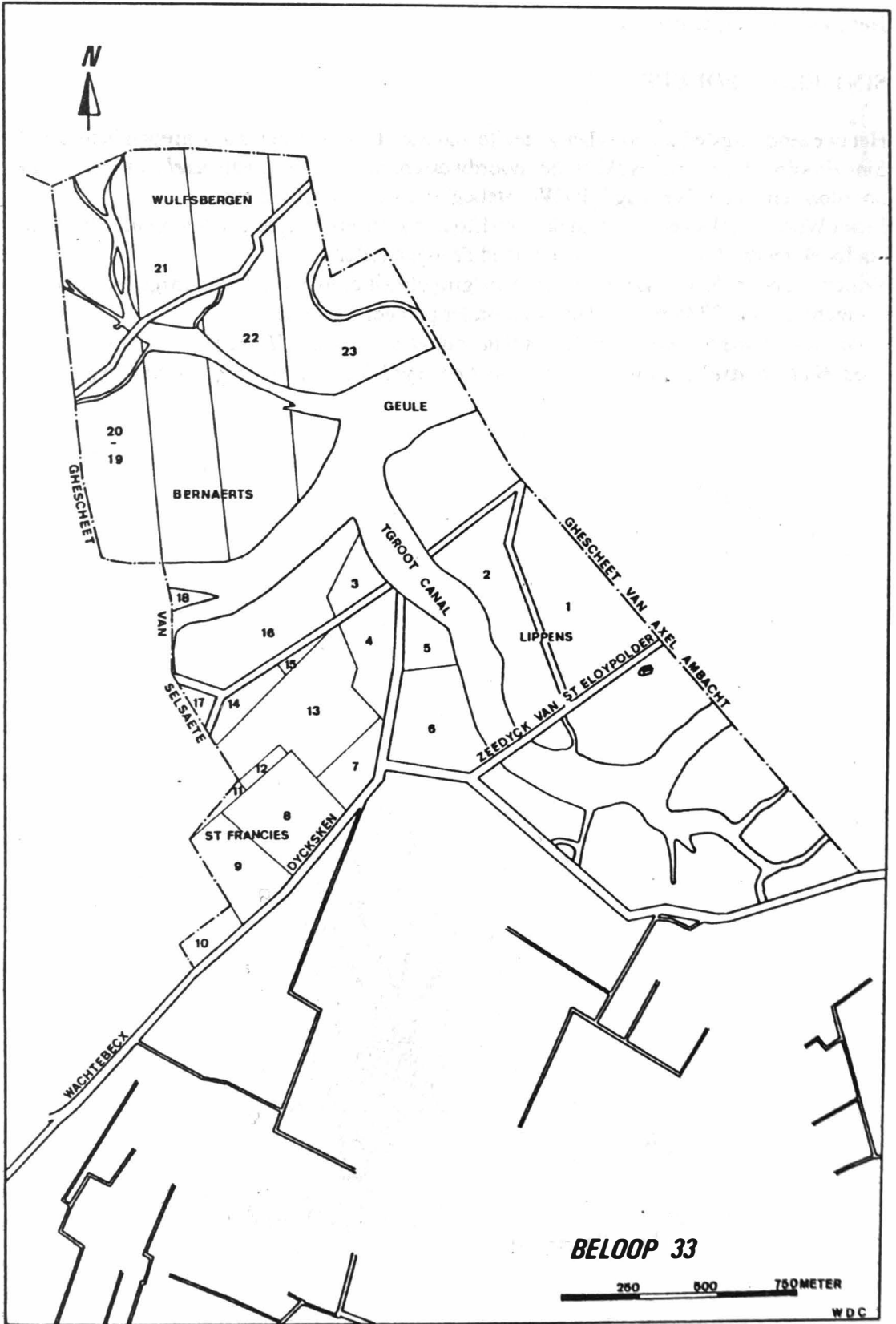
In het Wachtebeeks gedeelte van de Sint-Elooisplolder is ten tijde van het opmaken van het landboek reeds 79 gemet 111 roeden land drooggemalen.

Willem Vander Heyden is de voornaamste grondbezitter in het tweeëndertigste beloop. Hij is eigenaar van 12786 roeden land waaronder perceel 1, zijnde:

„een cavel landts betemert met een schuere daer nu opwoont Heyndrick Inssens, noort het ghescheet van axel amt west de dyck oost en suyt het groot canal, groot 4448 rs”.



ST.-ELOOIKREEK



Het drieëndertigste beloop:

SINT-FRANCIESPOLDER

Het drieëndertigste beloop bevat de polders en kreken, binnen het stroomgebied van *Canisvliet*, die onder het bestuur van de parochie Wachtebeke liggen. Met zijn 135139 roeden (450 gemet 139 roeden) verdeeld over 23 percelen is dit beloop het grootste van de parochie.

Alle 23 percelen staan beschreven als „*een partije lants*”, enkel bij de percelen 1 en 2 vinden we enkele bijzonderheden:

- perceel 1: „*een partije landts ghenampt de biesen, ghelegen in den polder van het oudt suytdorpe, noortoost axel ambacht, suyt ende oost den dyck*”.
- perceel 2: „*een partije landts daer de voghelcoye (1) inne licht noortoost axel ambacht suytwest het groot canael, noort de conynenberch ende oost de dyck*”. Eigenaar van dit 13991 roeden grote perceel is Jan Bapt Dela Faille (2).

De geschiedenis van de Sint-Franciscuspolder kunnen we het beste weergeven aan de hand van de opeenvolgende bedijkingen.

Een eerste bedijking greep plaats in 1619, doch amper 5 jaar later werd het pionierswerk van de abdijen Baudelo en Ter Duinen overspoeld door een springvloed: *...in de jaere 1619 aen hunlieden verpant, hebben bedyckt den polder Sint-Bernard, denwelcken in 't jaer 1624 door tempeest is geïnondeerd ende alsoo gebleven*”.

In 1634 had een tweede bedijking plaats waarbij „*eene partije landts uyt den voorseijden geïnondeerden Sint-Bernaertspolder genaempt Sint-Françoïspolder, groot omtrent 280 gemeten wederom werd bedyckt*”.


Een derde en vierde indijking greep respectievelijk plaats in 1652 na de bedijking van de Canisvliet en in 1709 na het doorsteken van de dijk van Canisvliet in 1672 om een deel van de Franse legers de pas af te steken.

Nadat Wachtebeke reeds eerder grote delen van deze polders door grensverschuivingen verloor aan Zelzate en Axel Ambacht werd op 26 germinal jaar V der Franse republiek (15.3.1797) Wachtebeke verderteruggedrongen tot over de dijk. De Sint-Franciscuspolder lag nu volledig op Zelzate (3).

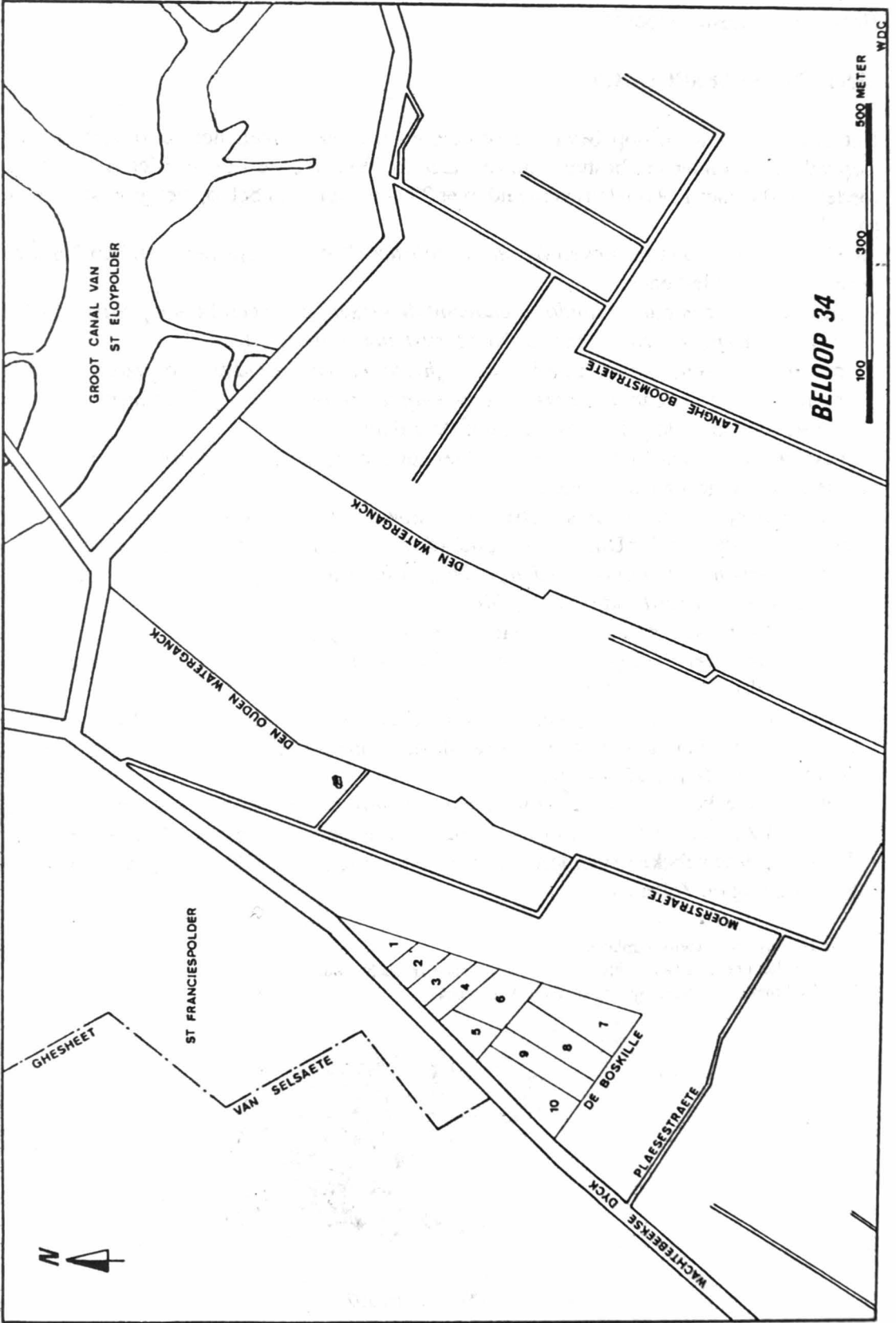
(1) Voghelcoye = eendenvangplaats.

(2) Jonker Jan François Dela Faille, heer der stede ende ambachte van Assenede.

(3) E. De Smet in 3 maandelijks blad „Oud Wachtebeke”.



GRENSPAAL nr. 307
(perc. 5)



Het vierendertigste beloop:

DE BOSKILLE (1)

In het noordwesten van Wachtebeke ligt, ingesloten tussen de pachtlanden van Marquette en de Bijloke, één van de kleinste belopen van de parochie. Natuurlijke begrenzing is er in het noordwesten met de Sint-Franciesdijk (Wachtebeekse dyck) en in het zuidwesten met de *Boskille*.

De 3719 roeden van het vierendertigste beloop zijn in bezit van de volgende eigenaars:

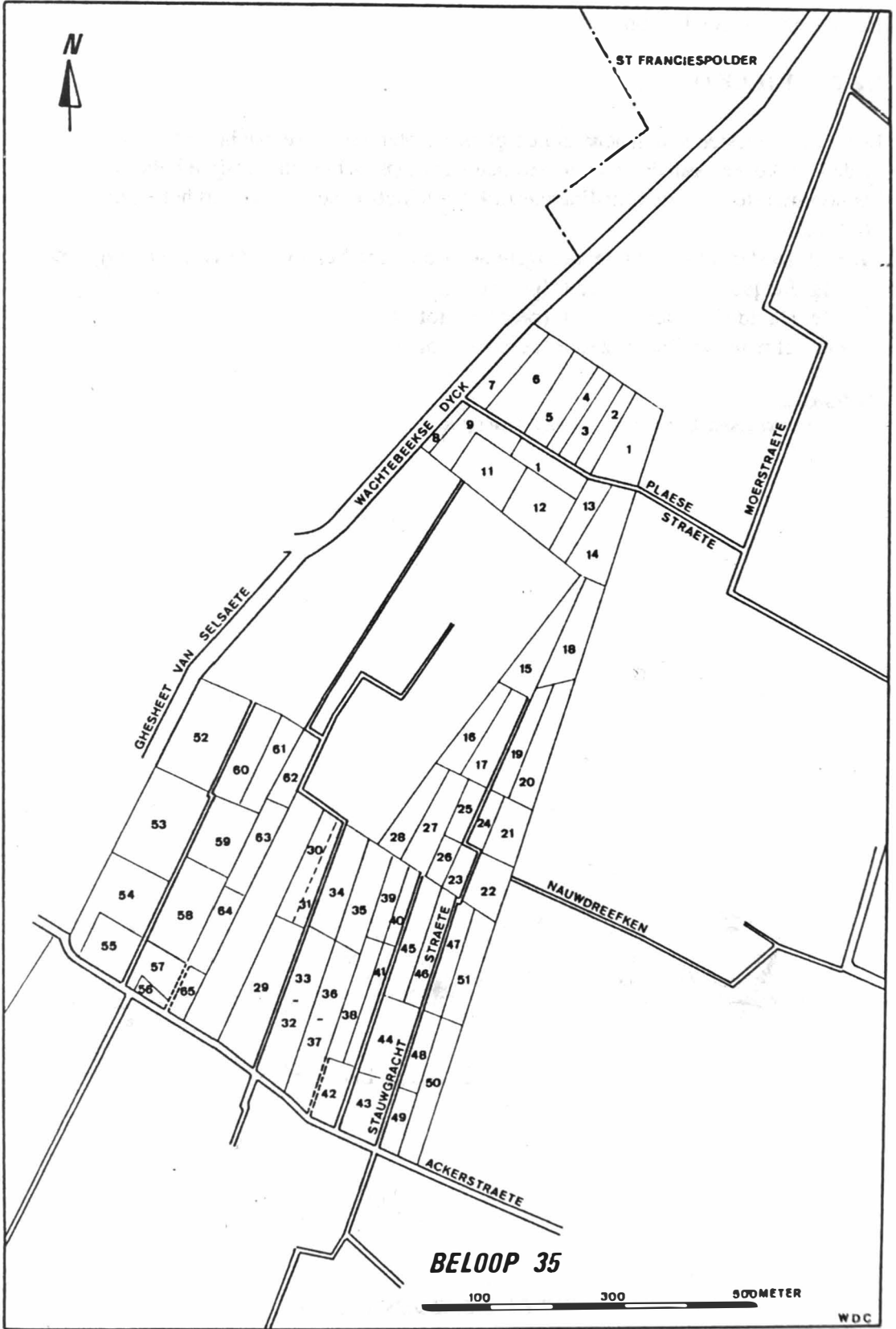
- erf. Jacques...: 229r (perceel 1).
- erf. David Clincke: 690r (perceel 2 tot 4).
- Berthelmeus De Buck: 2800r (perceel 5 tot 10).

(1) Boskille:

Kil = water tussen buitendijkse gronden, watergeul.



SINT-FRANCIESDIJK nr. 10-16
(perc. 1-2)



Het vijfendertigste beloop:

DEN STAUWGRACHT (1)

Het vijfendertigste beloop heeft een oppervlakte van 80 gemet, verdeeld over 65 percelen. In het noorden is het begrensd door de *Boskille* en in het oosten door de pachtlanden van Marquette (beloop 53-55). In het zuiden ligt de Akkerstraat en in het westen de Sint-Franciesdijk (Wachtebeekse dyck).

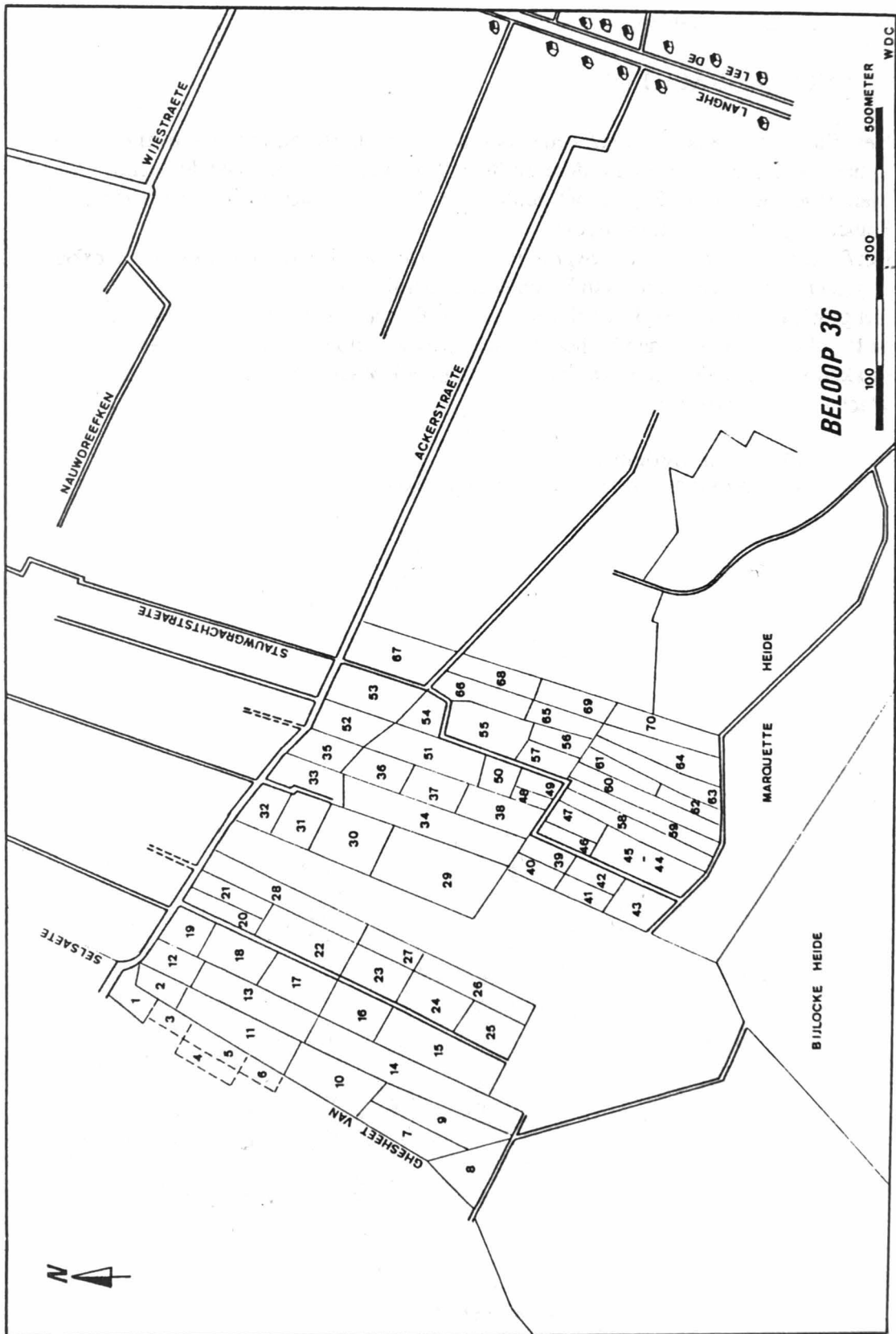
Het *Plaezestraetken* en het *Stauwgrachtstraetken* die het vijfendertigste beloop doorkruisen liggen er op het huidig plan van Wachtebeke naamloos bij.

Het gaat hier hoofdzakelijk om cijnsgronden. Enkel perceel 8 is nog in volle eigendom van de Bijlokeabdij en sluit aan bij het zevenendertigste beloop dat het vijfendertigste in twee stukken verdeelt. Het ontbreken van toponiemen laat een late ontginning van dit deeltje Wachtebeke vermoeden.

- (1) RAG - Ambacht Assenede nr. 1057 p. 145r.
„op de wyck van de langerleede genaemt den stauwgracht”.



AKKERSTRAAT nr. 21
(perc. 54)



Het zesendertigste beloop:

WEVELGEMSE CHEYNSEN (1)

Het zesendertigste beloop is in het noorden begrensd door de Akkerstraat, in het oosten door de pachtlanden van Marquette (beloop 56-57), in het zuiden door de Grote Bijloke Heide (beloop 37) en in het westen door de buurgemeente Zelzate.

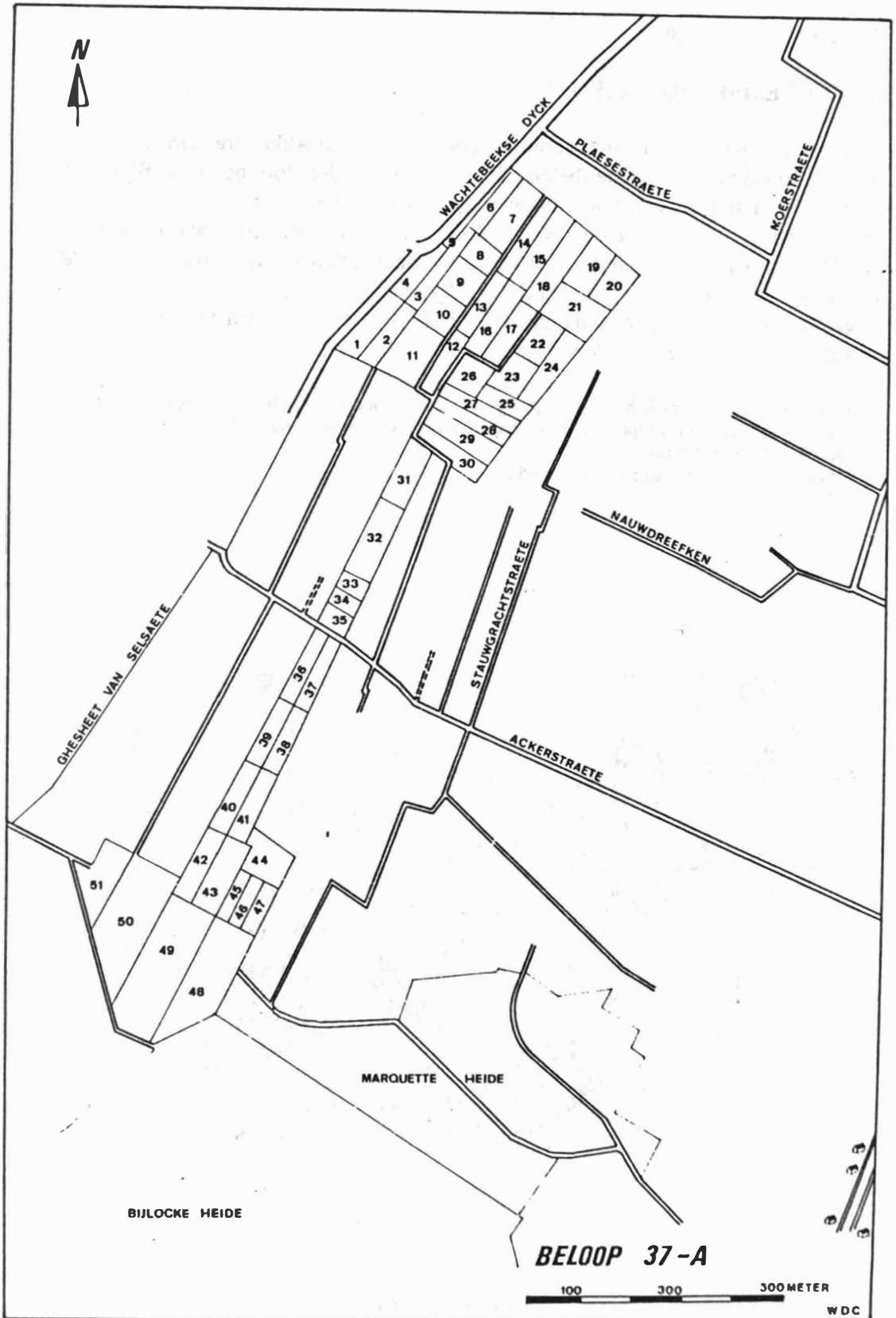
Dit grotendeels beboste beloop wordt door het zevenendertigste beloop doormidden gesneden. In het rechter gedeelte dat heden ten dage „Kloosterbos” wordt genoemd ligt perceel 47; het 234 roeden grote berkbos „D'heye” genaamd (2).

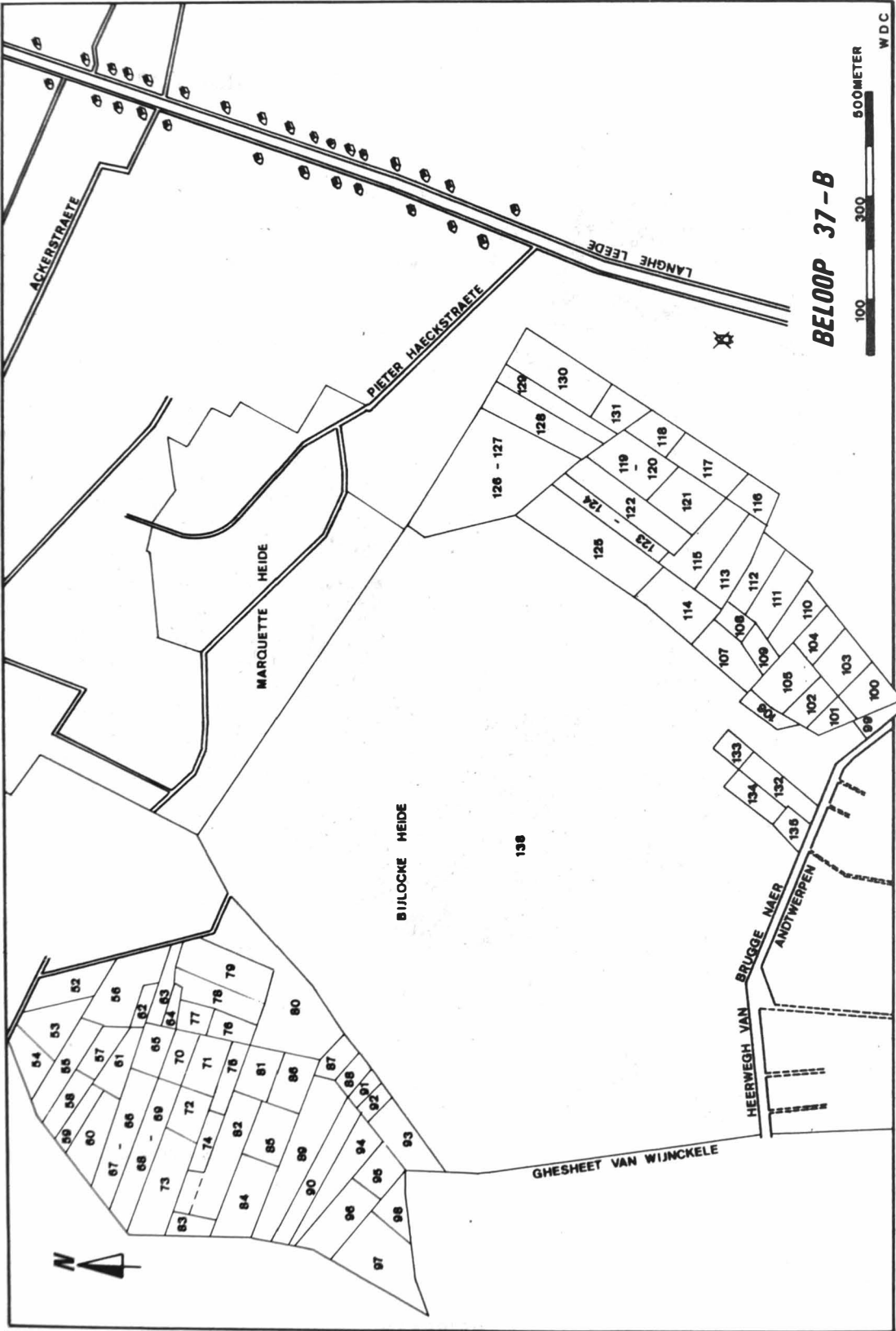
De eigenaars van de 70 percelen dienen op die 77 gemet 182 roeden een jaarlijkse cijns te betalen aan het klooster van Wevelgem.

- (1) De vrouwenabdij Moorsele bij Kortrijk (Notre Dame du Mont d'or) werd in 1214 gesticht door de weduwe van de burggraaf van Kortrijk. Daar deze abdij zich te dicht bij de abdij van Marke bevond werd ze ca 1250 naar Wevelgem verplaatst.
- (2) RAG - Ambacht Assenede nr. 1165 p. 165r.



KLOOSTERBOS
(perc. 32-33)







Gerhard Hartens

HEIRBAAN
(perc. 99-132-135)

Het zevenendertigste beloop:

DE GROTE BIJLOCKE HEIDE (1)

Het zevenendertigste beloop kunnen we verdelen in twee delen. Enerzijds de percelen 1 tot 30, bijna volledig in cultuur gebracht, liggen omsloten door het vijfendertigste beloop. Anderzijds de percelen 52 tot 136, hoofdzakelijk bos en heide, zijn begrensd door de pachtlanden van Marquette (beloop 57) in het noorden en het oosten, de heerweg van Brugge naar Antwerpen in het zuiden en de buurgemeenten Zelzate en Sint-Kruis-Winkel in het westen.

Deze twee delen zijn door een smalle streep grond (perceel 31 tot 51) met mekaar verbonden. Omwille van zijn woest karakter, is dit deeltje Wachtebeke zeer laat in de belangstelling gekomen van grootgrondbezitters zoals de Zusters der Bijloke te Gent (2). De Bijloke die faam genoot door de veelvuldige inpolderingen in onze streek verwierf hier door een aankoop van 10 gemet 222 roeden in 1655 zijn eerste lap grond (3). In 1662 hadden de 136 percelen reeds een oppervlakte van 426 gemet 270 roeden, meteen het grootste beloop van de parochie.

In het zevenendertigste beloop vinden we de volgende toponiemen terug:

- „De vijf gemeten” gelegen in de percelen 1 tot 30.
- „De drijfstukken” perceel 36 tot 51.
- „Voskens stede” perceel 52 tot ...
- „Croontiens heye” perceel 125.
- „Bijlocke bos” perceel 126 en 127.

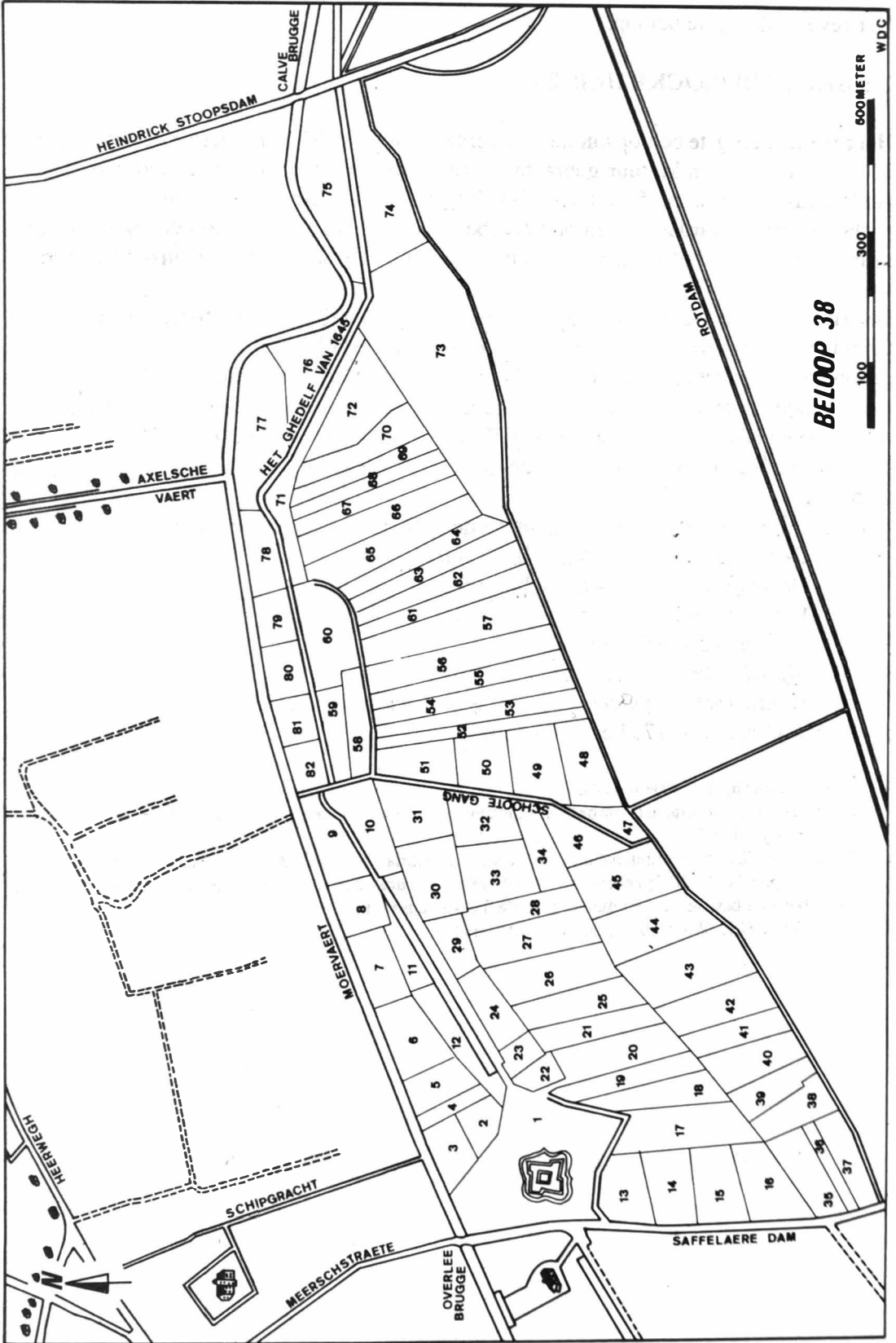
Tenslotte komen we aan perceel 136, „de groote bijlocke heye”. Dit 191 gemet 123 roeden grote perceel is tussen 1777 en 1850 bebost.

(1) RAG - Ambacht Assenede nr. 125.

„de nieuwe geleyde straete (Gebroeders Naudtslaan) ofte dreve loopende van wachtebeke naer selsaete door bylocke heye, 1764”.

(2) De Bijloke: Cisterciënzerinnenabdij ook "Haven van Maria" genoemd. Aanvang van de bouw van de abdij en het hospitaal in 1228. Opgeheven in 1789. In 1802 hernamen de overgebleven zusters de ziekenverzorging. De gebouwen bestaan nog en dienen gedeeltelijk als museum.

(3) E. De Smet: H.K. Wachtebeke, jaarboek 1975, p. 24.



Het achtendertigste beloop:

HET FORT MISERIE

Deze laaggelegen landen en meersen strekken zich uit tussen de Moervaart in het noorden en de meersen van Sint-Baafs (beloop 6) in het zuiden. In het oosten zijn ze begrensd door Kalvebrug (Heindrick Stoopsdam) en in het westen door de Meersstraat (Saffelaere dam). Dit 151 gemet grote beloop is verdeeld in 82 percelen. Het grootste deel (perceel 1 tot 72 en 76 tot 82) is eigendom van de Marquetteabdij.

De abdij van Doornzele (1) is eigenaar van de percelen 73-74-75. 5070 roeden meers beter gekend als „*het madt ancommende 't clooster van dooresele*” (2). Naar alle waarschijnlijkheid is de abdij vrij laat in het bezit gekomen van deze gronden.

Het achtendertigste beloop wordt beheerd door „*het fort de miserie met de conterscherpen en wallen*” dat rond 1583-84, na de val van Terneuzen, door Antwerpse vestingsbouwers opgetrokken werd (3).

Na de val van Hulst (1645) werd in opdracht van de Spaanse vorst een verdedigingsgordel „*het nieuwe ghedelf van de jaere 1645*” gegraven. Deze moest een betere bescherming bieden tegen invallen van de Noordelijke Provinciën.

Na de vrede van Utrecht (4) had het fort *miserie* geen militaire betekenis meer, waarna het stuk voor stuk terug door de natuur opgenomen werd. In 1777 was van het oorspronkelijk 2884 roeden grote fort reeds 1313 roeden „*besaeyt met taerwe, geirste en bocq*” (5). Enkel de bomenrij ten zuiden van het fort herinnert ons heden ten dage nog aan deze rumoerige periode uit onze geschiedenis.

Ten westen van de *Schote Ganck* (6), het verlengde van de *Schotedam*, ligt het gehucht „*schootten*”.

(1) Doornzele: Cisterciënzerinnenabdij „*Aura Cella*”. Gesticht in 1213 of 1234. Na de vernieling van de abdij in 1578 vestigden de zusters zich in 1585 in de Doornzelestraat in de parochie van het H. Kerst te Gent. Opgeheven in 1796 en volledig verdwenen.

(2) RAG - Doornzele nr 44.


„*een partje meers van 6 bunder genaemt het mat*”.

(3) Zoals de meeste vestingen uit die tijd bestond het fort uit stevige aarden wallen, opgetrokken in vierhoekige (soms vijfhoekige) vorm, waarbinnen het kampement van het leger gevestigd was en van waaruit men de vijand kon bestrijden.

Bij de bouw van deze forten treft men steeds dezelfde indeling aan:

- de dekking (borstwering, muur of wal, met onderkomen middenin, soms met torens, bastions...).
- de hindernis (droge of natte grachten, waartussen een contrescarp).

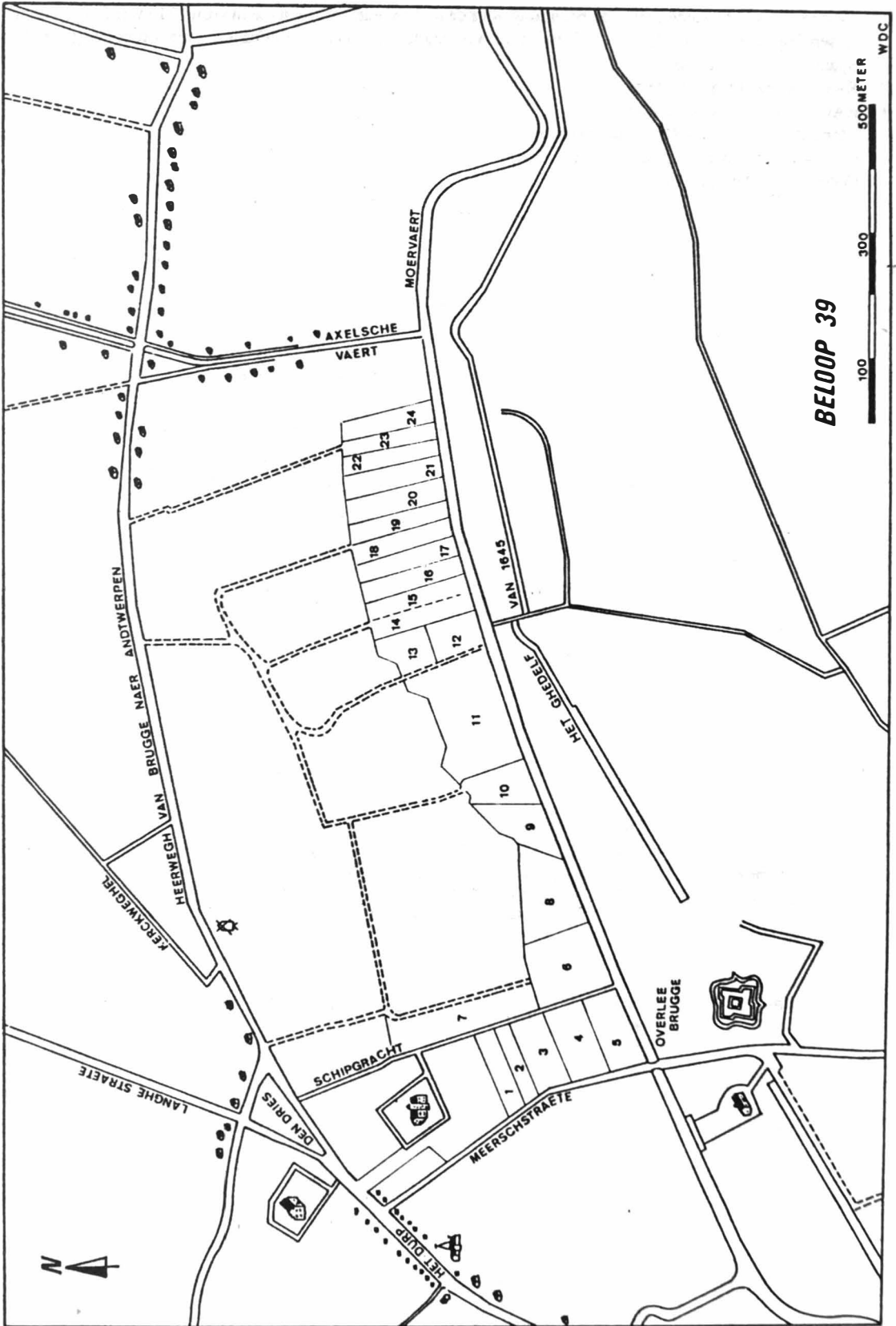
Op een rijtje gezet krijgen we: barakken, borstwering, hoofdwal, ravelingen (bolvormige dekking), contrescarp (tegenovergestelde van een binnenglooiing) en de voorgracht. (Broeder Leopold: Sint-Laurensklok)





MOERVAART (Overledebrug)

- (4) **Vrede van Utrecht: samenvattende benaming voor de reeks vredetractaten die in april 1713 werden gesloten tussen Engeland, Portugal, Savoye, Pruisen, de Verenigde Nederlanden en Frankrijk ter beëindiging van de Spaanse successieoorlog.**
- (5) RAG - Ambacht Assenede nr. 138.
- (6) RAG - Ambacht Assenede nr. 138.
„den schootschen ganck over de moervaert”.
Ganc = loopplank om op een schip te komen.
(Verwijs-Verdam p. 910).




Het negenendertigste beloop:

DE MARQUETTE MEERSEN

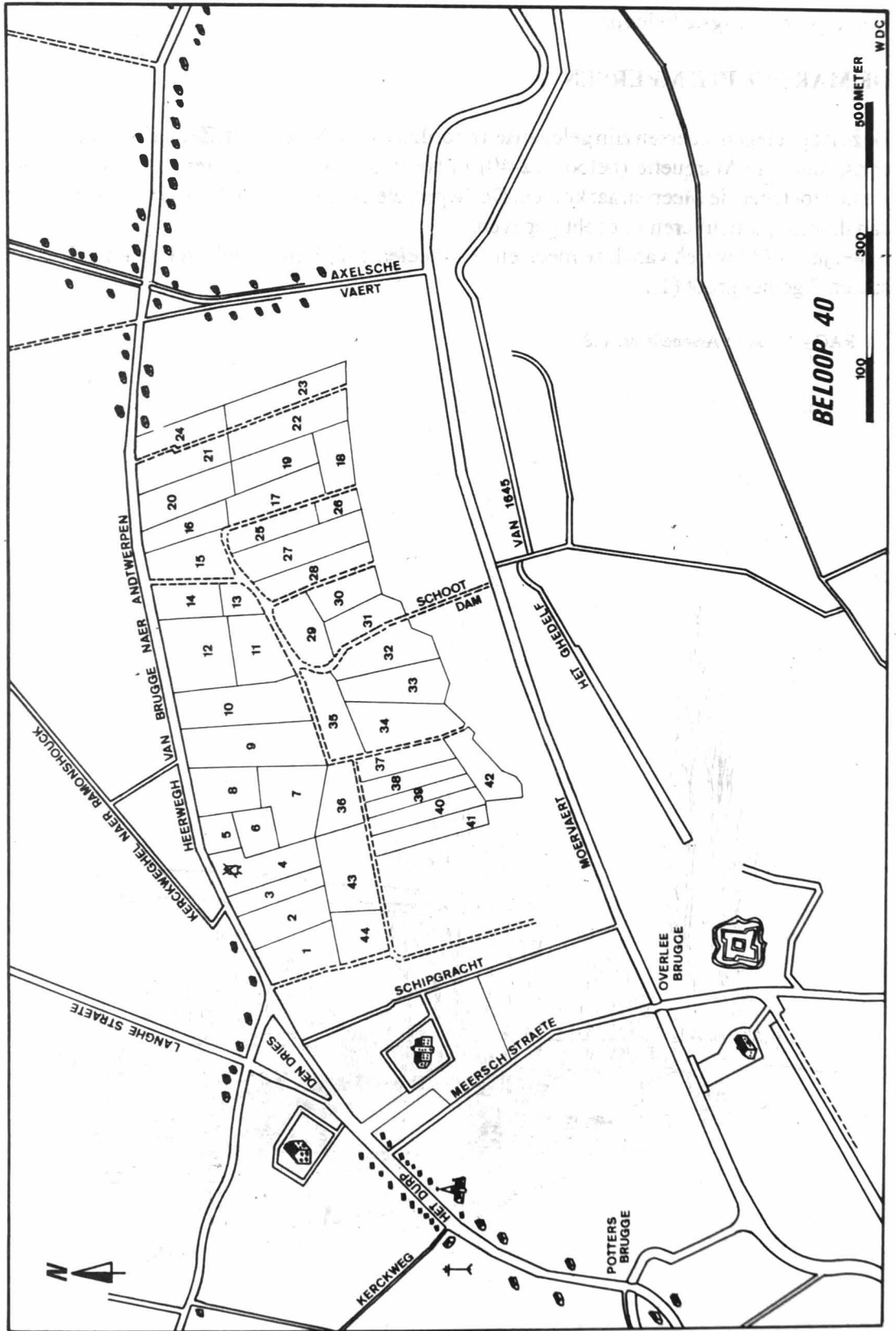
Deze laaggelegen meersen zijn gelegen ten noorden van de Moervaart. Ze zijn begrensd door cijnsgrond van Marquette (beloop 12-40) in het noorden en het oosten, terwijl ze in het westen tot tegen de Meersstraat komen. De 24 percelen worden door de abdij van Marquette aan diverse particulieren in pacht gegeven.

In het jaar 1777 waren van deze meersen de percelen 1, 2, 3 en 4 reeds in kultuur gebracht, samen 7 gemet groot (1).

(1) RAG - Ambacht Assenede nr. 138.



OVERLEDEBRUG



Het veertigste beloop:

HET SANT (1)

Het veertigste beloop heeft een oppervlakte van 64 gemet. De 44 percelen worden begrensd door de Molenhoek (Herwegh van Brugge naer Andwerpen) in het noorden, het twaalfde beloop in het oosten, het voorgaande beloop in het zuiden en het tweede beloop in het westen. Het was hier dat de Marquetteabdij haar curtis oprichtte toen, in 1233, Walter Van Gent zijn huis „ten schote” samen met 50 bunder wastine en 16 bunder moer aan de abdij verkocht (2).

De gronden gelegen tussen het dorp en Kalve, ten zuiden van de Antwerpse heirweg vertonen dan ook een overeenstemmende naamgeving. Zo treffen we in het gehucht *Schote* de volgende namen aan: *schoodt dam*, *schootschen ganck*, *schootschen mene*, *schootstraeten* en *schootsche meirstraete* (3).

Niettegenstaande de vroege ontginning van het veertigste beloop zijn de gegevens in de geraadpleegde landboeken zeer vaag. Alle percelen staan beschreven als zijnde een stuk grond zonder vermelding van eventuele toponiemen, of de aanwezigheid van de molen op perceel 4.

In het vernieuwde cijnsrentenboek van de goederen toebehorend aan Graaf J.B. della Faille (4) vonden we volgende notities over molens in het gehucht „t sant”: „*de vijf hoirs van jacques haeck nu proprietaris sieur pieter van bochoute eenen coorenwindmolen staende binnen wachtebeke ter plaetse daer men segt het sant tusschen het dorp ende calve noort den herweg west cornelis jacobs fs pr met sijn gebruik van marquette gelden jaerlijks VIII schellingen. Den selven molen staet int 39e (lees 40e) beloop op nr. 4*”.

Iets verder lezen we:

„*paschier swartele proprietaris van een windmeuleken staende en draijende agter op sijn hofstede emmers hofland gelegen binnen de prochie van wachtebeke teijnden het dorp int quartier van 't sand gecrieert alleenlijk tot het stampen van carotten alsoo om snuijfe te maeken gelt jaerlijks voor wintcheyns tot VIII schellingen. Ingang volgens cheynsbrief van daten 11 augste 1758*”.

(1) RAG - Ambacht Assenede nr. 1057 p. 10r.

„in den dries ofte by de meulen int sant”.

(2) E. De Smet: H.K. Wachtebeke, jaarboek 1975 p. 16.

Wastine = woeste, nog onontgonnen zandgronden.

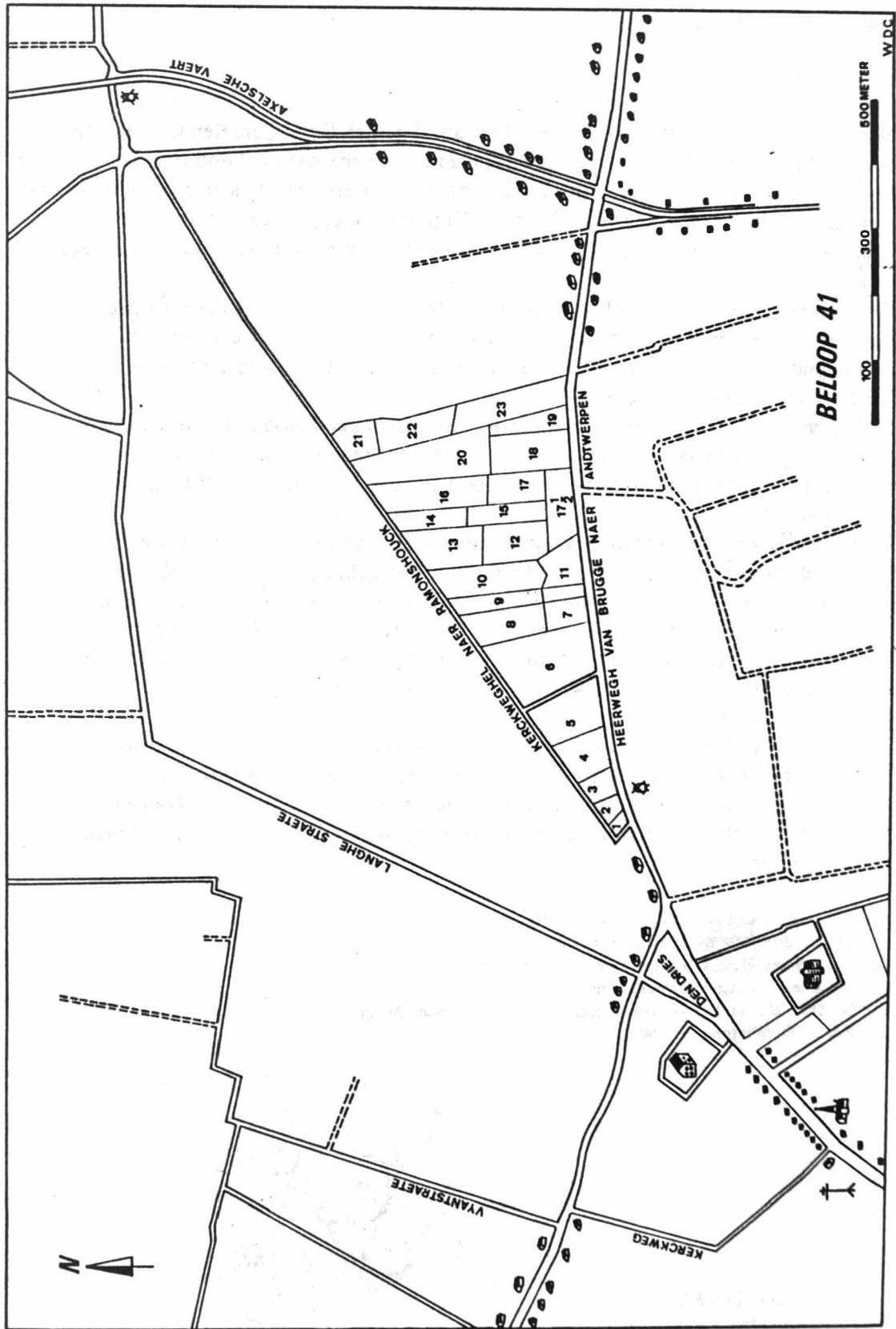
(3) Schote = skauta: in moerassig terrein uitspringende hoek hoger land.

(4) RAG - Familiefonds nr. 2497.



SCHOOTEVELDSTRAAT

(perc. 15)



Het eenenveertigste beloop:

HET SCHIETVELD (1)

Dit 28 gemet grote beloop ligt begrepen tussen de *Kerkwegel naar Ramonshoek* in het noordwesten, de cijnslanden van Marquette (beloop 11) in het oosten en de Molenhoek (Herwegh van Brugge naer Andtwerpen) in het zuiden.


In 1713 vestigde de schuttersmaatschappij „*Sint-Sebastiaansgilde*” zich op perceel 5, dat voor de helft aangekocht werd bij Pieter Van Damme. In 1718 verwierf diezelfde gilde ook de helft van perceel 4 (2).

In het jaar 1721 nam de andere Wachtebeekse schuttersvereniging „*Sint-Jorisgilde*” perceel 5 en de helft van perceel 4 van de Sint-Sebastiaansgilde over. Tot 1796 konden de twee schuttersgilden naast mekaar hun geliefde sport beoefenen. Toen werden deze gronden aangekocht door Lucas Van Bastelaere (3).

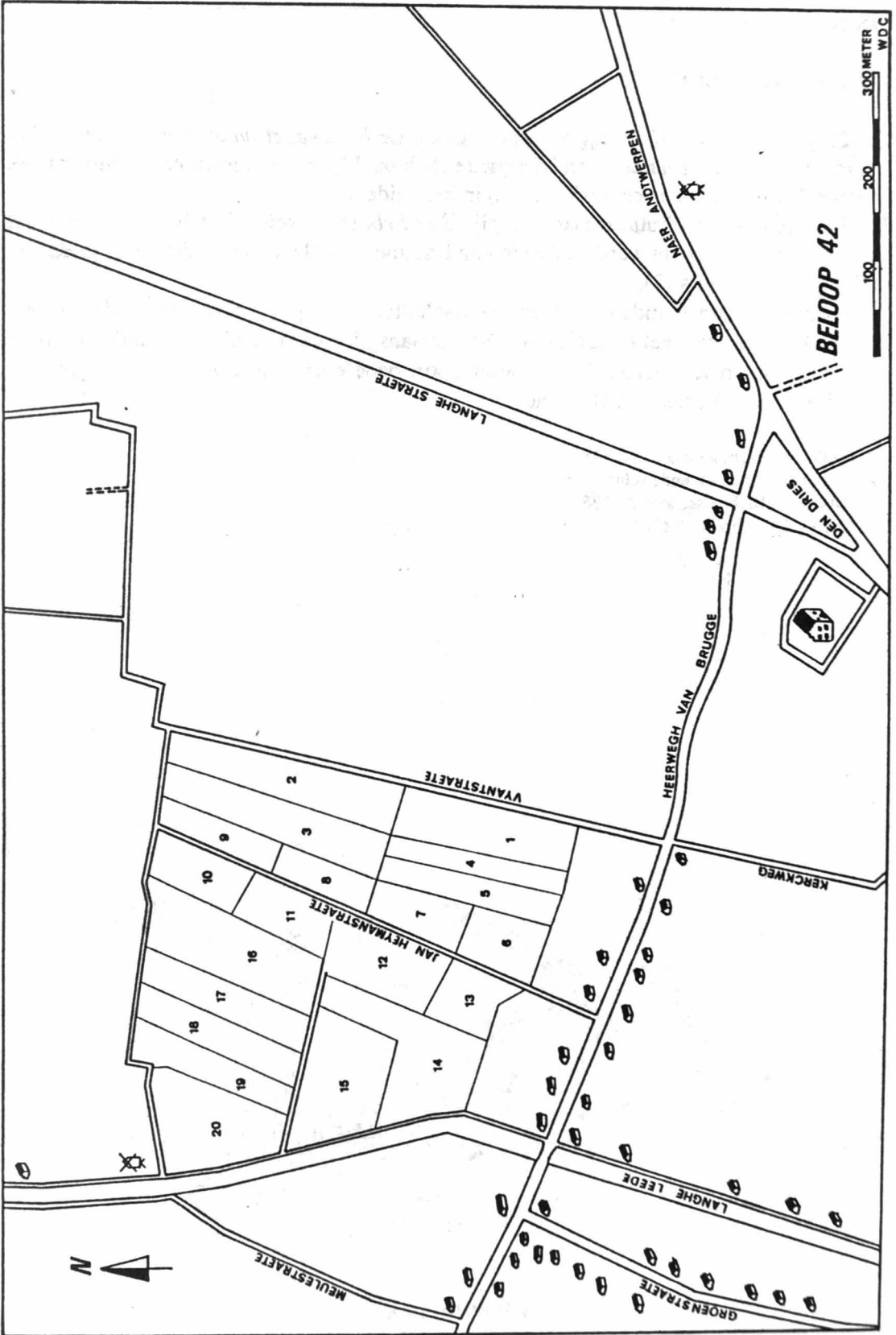
(1) RAG - Ambacht Assenede nr. 138 p. 73.
„hofstede, lochtinck ende schietveldt”.

(2) RAG - Ambacht Assenede nr. 238.

(3) GAW - Quoteboek A° 1784.



MOLENHOEK nr. 74
(perc. 11)



Het tweeënveertigste beloop:

DE WATERYNGHE PUT

Het tweeënveertigste beloop is in het westen begrensd door de Langelede, in het noorden door het volgende beloop en in het oosten door de Melkerijstraat (Vyantstraete). In het zuiden ligt de „*ceyns van Marquette tot Walderdonck*” (beloop 8), waar verschillende pachters uit het tweeënveertigste beloop een hofstedeken in eigendom hebben.

De 20 percelen hebben een oppervlakte van 33 gemet 142 roeden en zijn eigendom van de abdij van Marquette.

Een wandeling in het tweeënveertigste beloop brengt ons langs volgende percelen:

- perceel 10: „*een stick oost jan heymanstraetken, noort de hurst*” (1).
- perceel 13: „*een stick tot aende waterijnghe put int ghescheet vande pachtlanden ende den cheyns van marquette*” (2).
- perceel 15: „*een stick eertijds wesende een hofstede ende nu saeylant*”.
- perceel 20: „*een stick west de straete lancx de langer leede*”.

(1) RAG - Ambacht Assenede nr. 1034 p. 292r.

„*een magher stuck marquette ghe-naempt de hurst, gheleghen op den kerckweghel van de langherleede*”.

Hurst = kreupelhout.

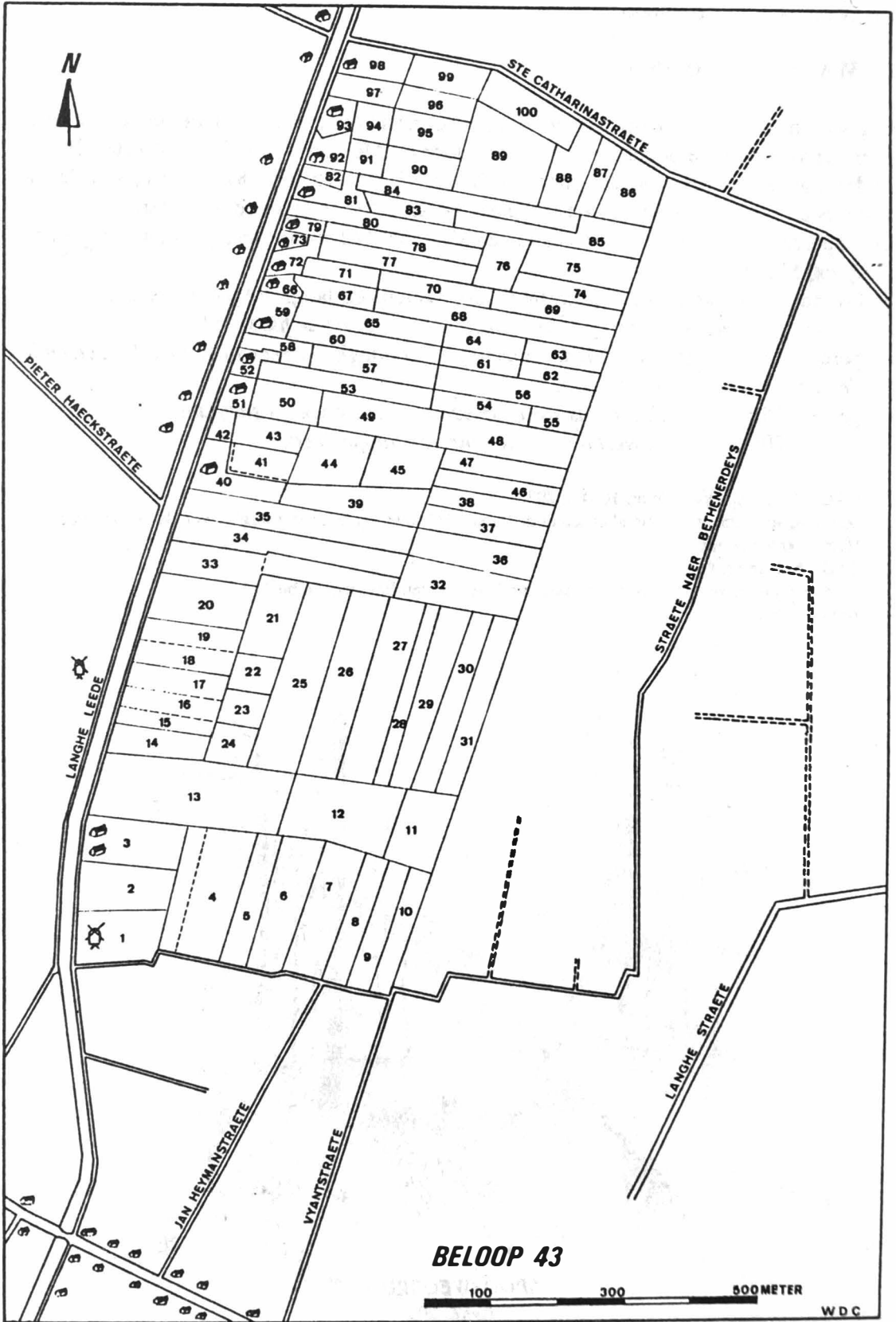
(2) SAG - Bijloke nr. 445.

„*van de molenstraete wat oostwaert naer den bornput van Bauwein de buc*”.

Born = bron.



SPOORWEGBRUG
(perc. 20)



Het drieënveertigste beloop:

DE MOLEN BIJ HET DRINCKGAT

Het drieënveertigste beloop ligt op de oostzijde van de Langelede en heeft een oppervlakte van 164 gemet, verdeeld over 100 percelen. In het noorden is het begrensd door de Catharinastraat, in het oosten door de cijnslanden van St.-Pieters (beloop 9) en in het zuiden door het voorgaande beloop.

Onze tocht beginnen we bij perceel 1, zijnde: „*een stick ant drinckgat*” (1). Merkwaardig is, dat er bij de beschrijving van dit perceel, geen sprake is van een windmolen, niettegenstaande kaarten en andere archivalia uit diezelfde periode het tegendeel beweren (2).

Verder passeren we:

- perceel 3: „*een stick behuyst met twee hofstedekens*” (780r) eigenaar is Cornelis Thijsbaert.
- perceel 13: „*een stick wesende santvlieghe daer de wed van pieter vander linden eertijds een cleijn huijseken op gehad heeft*”.
- perceel 25: land „*De maten*”.
- perceel 40: hofstede (480r) Pieter Broeckaert.
- perceel 51: hofstede (186r) Adriaen Vande Vivere.
- perceel 52: hofstede (164r) Adriaen Van Dosselaere en Joos Provinier.
- perceel 59: hofstede (271r) Pieter Missegers en de erfg. van Paul Steel.
- perceel 66: hofstede (107r) Adriaen Valcke en de erfg. van Paul Steel.
- perceel 72: hofstede (165r) Adriaen Valcke en de erfg. van Paul Steel.
- perceel 73: hofstede (30r) Jan Claeys.
- perceel 79: hofstede (80r) Lieven Hamerlinck.
- perceel 81: hofstede (193r) erfg. Cornelis Poppe.
- perceel 92: hofstede (192r) Frans Pardessu.
- perceel 93: hofstede (147r) erfg. Frans Vande Avijle.
- perceel 98: hofstede (343r) Pieter Bral.

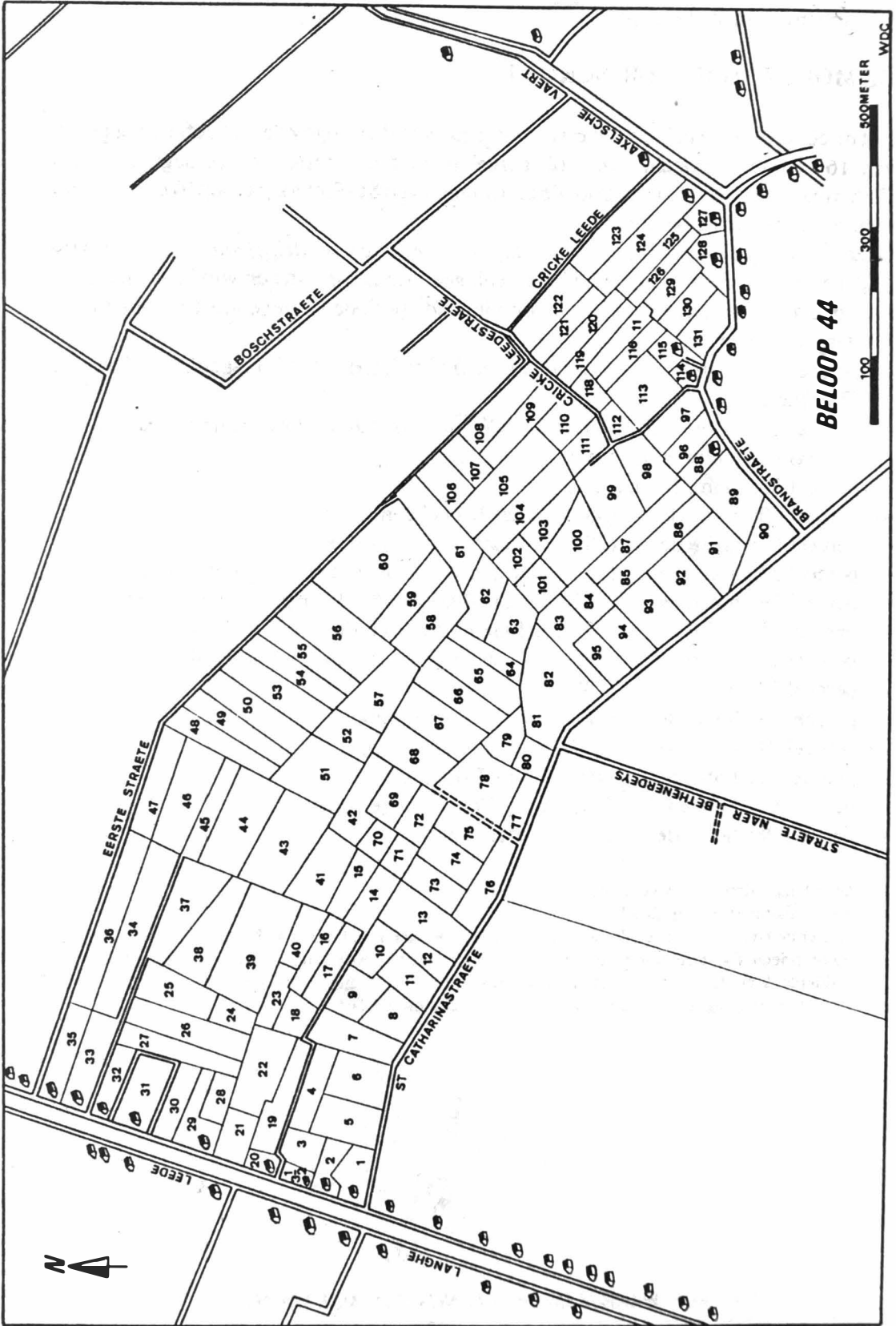
(1) Drinckgat = drenkplaats voor vee.

(2) RAG - Familiefonds nr. 2497.

„*pieter de bock van de twee deelen van drijen ende adriaen haeck van 't ander derde van eenen windmolen nu proprietaris in 't geheele pieter van seele d'aude, gestaen binnen de prochie van wachtebeke tussen de walderdonk en de lange leede op 't goed van d'abdije van 'tmarquette wesende int 43 beloop n° 1. Deze recoguntie is g'augmenteert bij accorde van daete 28e meije 1665*”.



WAAR MEN GAAT LANGS VLAAMSE WEGEN
(perc. 34)



Het vierenveertigste beloop:

DE CRICKELEDE

Het vierenveertigste beloop heeft een oppervlakte van 156 gemet. De 131 percelen worden door de Marquette abdij in pacht gegeven. In het noorden is dit beloop begrensd door de *Eerste Straete* (1) en de *Crickelede*. De *Crickelede* die oorspronkelijk de *Langelede* met de Axelse vaart verbond had bij het opmaken van het landboek van 1662 geen economische betekenis meer, daar zij grotendeels toegeslibt was (2). In het zuiden is het beloop begrensd door de Catharinastraat en de Achterhoek (Brandstraete) terwijl we in het westen de *Langelede* als grens hebben.

In het westen liggen negen hofsteden die tot woonkern „*Langelede*” horen:

- perceel 1 : hofstede (340r) Paul Florijn.
- perceel 2 : hofstede (163r) Paul Lippens.
- perceel 3 1/2 : hofstede (55r) Jan Bral.
- perceel 20 : hofstede (133r) Guillaume Bral.
- perceel 29 : hofstede (301r) Pieter Poppe.
- perceel 31 : hofstede (524r) erfg. Jan Bauwens.
- perceel 32 : hofstede (334r) erfg. Jan Bauwens.
- perceel 33 : hofstede (485r) erfg. Jan Bauwens.
- perceel 35 : hofstede (334r) Jan Van Langhevelde samen met Adriaen Van Dosselare.


Perceel 83 staat in verbinding met de Catharinastraat door „*een lanck strepken lants gheuaempt de groenstraete*”.

Tot slot van onze wandeling komen we in de Achterhoek langs zes hofsteden die tot de woonkern „*Walderdonk*” horen:

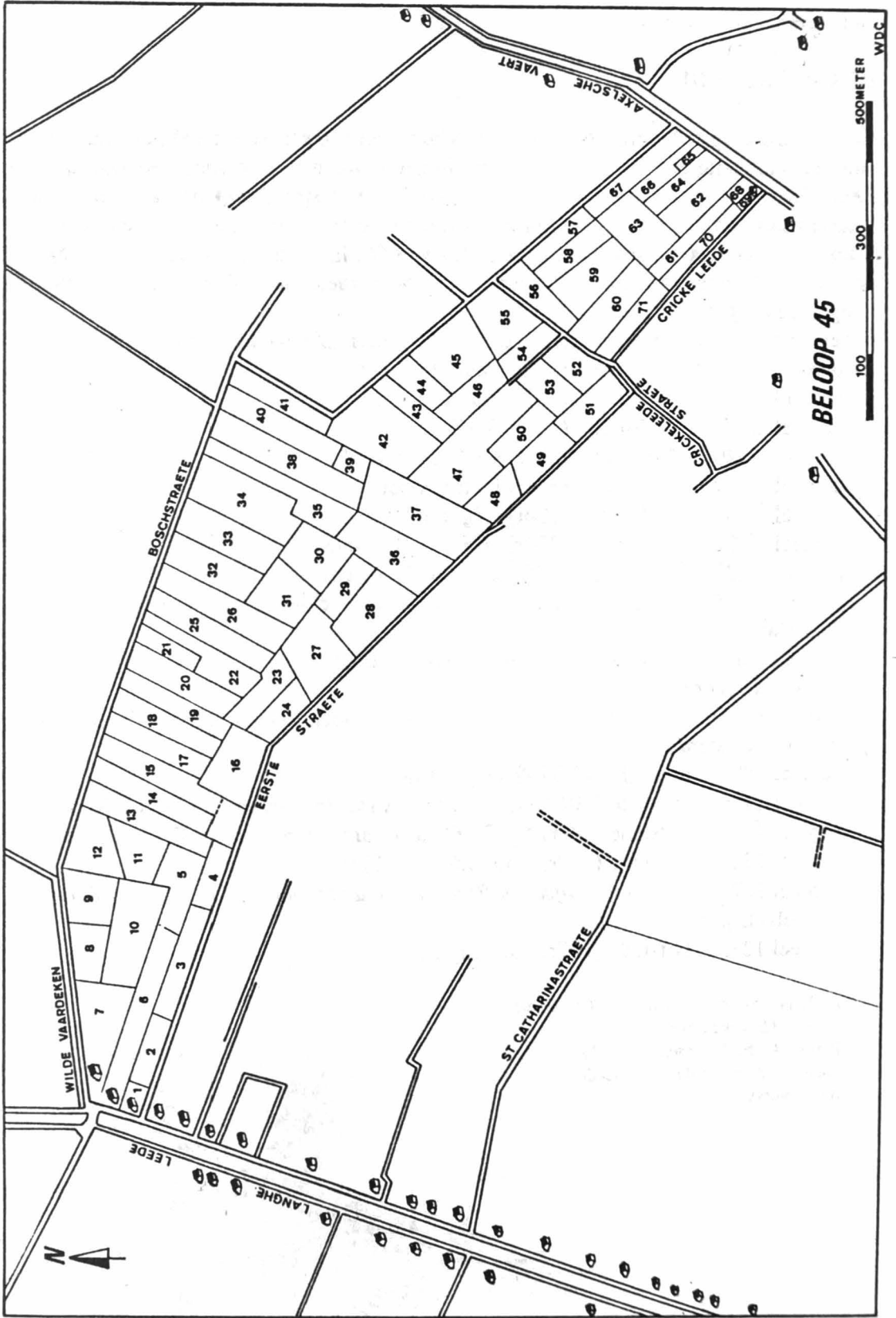
- perceel 88: hofstede (176r) Pieter De Vos.
- perceel 114: hofstede (94r) erfg. Antheunis De Vos samen met Jan De Ruddere.
- perceel 115: hofstede (180r) Jan De Caluwe samen met Jacques De Stoppelere.
- perceel 124: hofstede (490r) Guillaume De Clerck.
- perceel 127: „*een onbehuijsde hofstede an ramonthouck beplant met fruijtboomen*” Cornelis Lippens.
- perceel 128: hofstede (157r) Jan Ghijsel.

(1) De *Eerste Straete* vinden we ook terug als .
Willem Crevestraetken.

(2) RAG - Ambacht Assenede nr. 236.
„perceel 60, noort de cricke leede
meest vervult”.



KATELIJNEBRUG



Het vijfenveertigste beloop:

DE BOSCHSTRAETE

Het vijfenveertigste beloop heeft een oppervlakte van 96 gemet die verdeeld zijn in 71 percelen. Deze worden door de Marquetteabdij aan diverse personen in pacht gegeven. Dit beloop strekt zich uit tussen de Langelede in het westen en Ramonshoek (Axelse vaart) in het oosten. In het noorden is het begrensd door de Bosstraat en het *Wilde vaardeken*, in het zuiden ligt de *Eerste Straete* (1) en de *Crickelede*.

Langs de Langelede komen we drie hofsteden tegen:

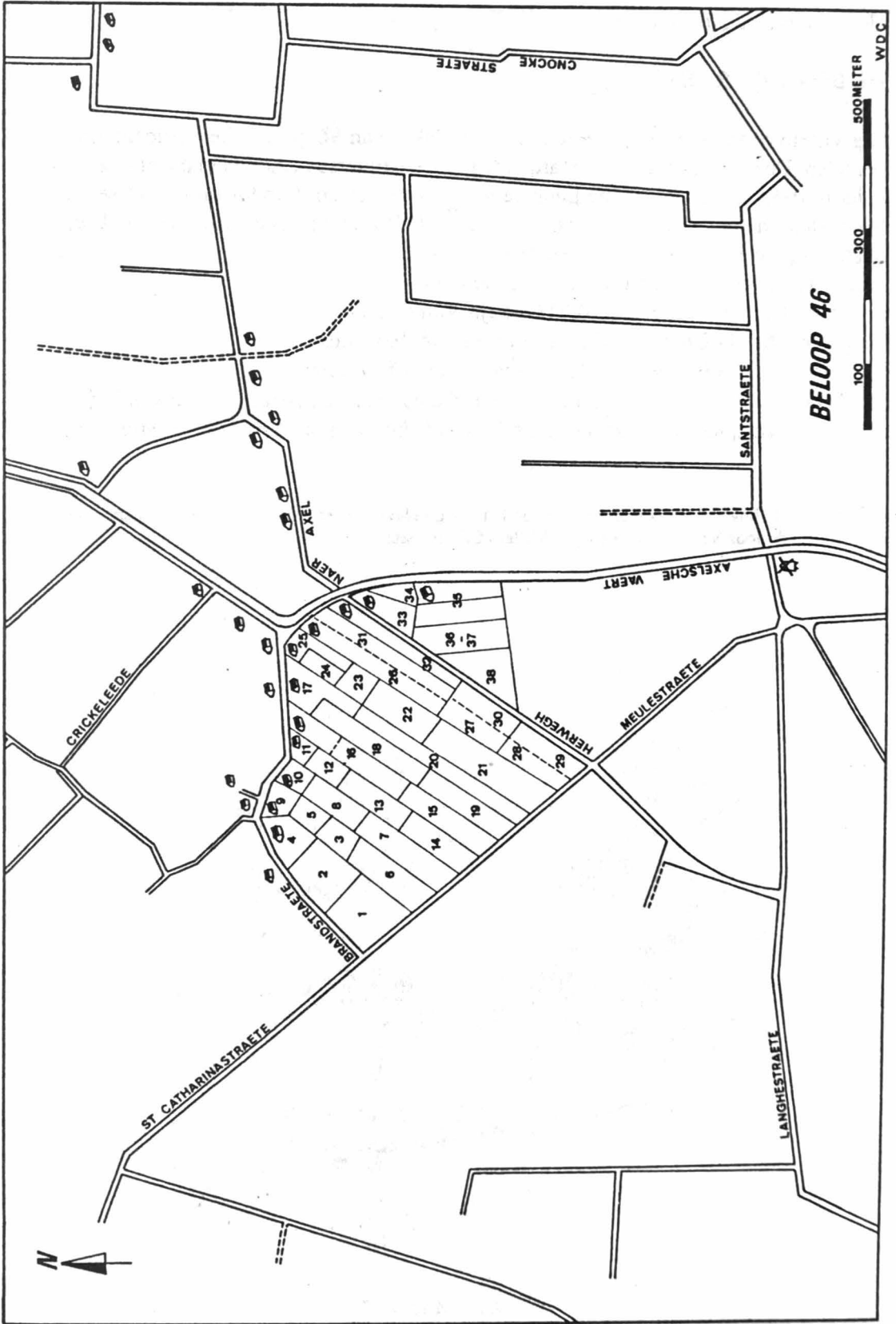
- perceel 1: hofstede (108r) Querijn Van Poecke.
- perceel 6: hofstede (726r) Jan Van Langhevelde.
- perceel 7: hofstede (715r) Lieven Vande Woestijne.

Op de hoek van de Axelse vaart met de Crickelede staat op perceel 69 de woning van Jan De Mey en Jacques Stoop, zijnde „*een behuysde hofstede metten bilck daeranne, groot 36 rs*”.

(1) In tegenstelling met de beschrijvingen van het vorig beloop treffen we hier als tweede naam voor Eerste Straete, de Joos Verleijenstraete i.p.v. Willem Crevestraete aan.



BOSSTRAAT nr. 2
(perc. 42)



Het zesenvestigste beloop:

DE ACHTERHOEK (1)

Het zesenvestigste beloop is begrensd door de Achterhoek (Brandstraete) in het noorden en de Axelse vaart in het oosten. In het zuidwesten ligt de Catharinastraat, in het zuidoosten Ramonshoek (Heerweg naer Axel en Hulst) en het elfde beloop.

De 38 percelen hebben een oppervlakte van 36 gemet 156 roeden, en worden door de abdijs van Marquette in pacht gegeven.

De bewoning situeert zich langs de Achterhoek waar de volgende families een thuis gevonden hebben:

- perceel 4: hofstede (193r) Jacques Lippens.
- perceel 9: hofstede (152r) Jan De Ruddere.
- perceel 10: hofstede (132r) Hierom Thomas.
- perceel 11: hofstede (80r) Passchier Thoorens.
- perceel 16: hofstede (424r) Antheunis Thoorens.
- perceel 17: hofstede (319r) Adriaen De Caluwe.
- perceel 25: hofstede (162r) Corns Lippens.
- perceel 26: hofstede (306r) erfg. Pieter Ghijsel en Jan Oseau.
- perceel 32: hofstede (370r) Wijnand de la Jonchiere en Pieter Bauwens.
- perceel 33: hofstede (140r) Jan Martins.

De beschrijving van het zesenvestigste beloop eindigt met perceel 35, zijnde:

„een behuysde hofstede, oost over den eerwech naer axel ende hulst ende oost de vaert naer den overslach, hier inne begrepen wesende eene lochtinck die nu hem antrekt jacob ghijsle, liggende achter sijne schuere, groot 805 roe”. Molenaar Paul De Caluwe (2) is pachter van dit perceel.

(1) RAG - Ambacht Assenede nr. 1034 p. 163r.

„int quartier van den achterhouck”.

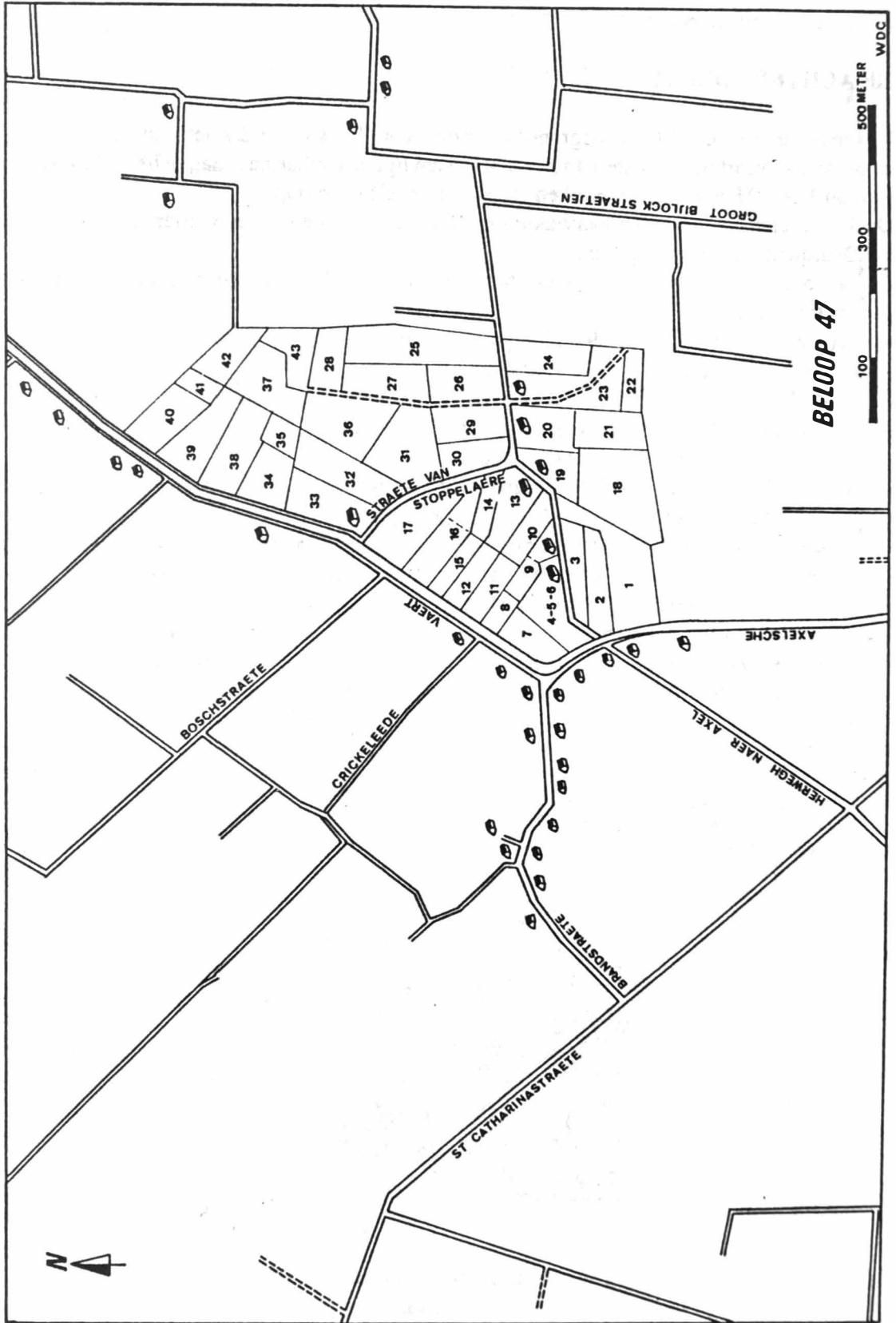
(2) Zie beloop 11, perceel 43.



RAMONSHOEK nr. 14

Café „De zwaan”

(perc. 32)



Het zevenenveertigste beloop:

STOBBELAERS VAART (1)

Het zevenenveertigste beloop is verdeeld in 43 percelen die door de abdij van Marquette in pacht gegeven worden. Dit beloop is in het noorden, het oosten en het zuiden begrensd door cijnslanden van diezelfde Marquette (beloop 15-16-17). In het westen tenslotte ligt de Axelse vaart.

Dit 57 gemet grote beloop wordt door de Lepelstraat (Straete van Stoppellaere) en een stukje *Smeetsstraete*, dat heden ten dage verdwenen is, in drie stukken verdeeld.

De volgende families hebben in het zevenenveertigste beloop hun thuis gevonden:

- perceel 6: hofstede (486r) Appl Bauwens.
- perceel 9: hofstede (240r) Matthijs Martins.
- perceel 13: hofstede (139r) Joos Bonne.
- perceel 19: hofstede (320r) Jacques en Mayken De Maeckere.
- perceel 20: hofstede (370r) Jacques De Maeckere.
- perceel 23: hofstede (764r) Jacques en Mayken De Maeckere.
- perceel 33: hofstede (586r) Lucas Bokxstal.

De volgende stukken zaailand zijn beter gekend als:

- perceel 1: land „*De cromminck*” (2).
- perceel 28: land „*Het steenstuck*” (3).
- perceel 36: land „*Den dierencost*” (4).

(1) RAG - Ambacht Assenede nr. 1019 p. 84v.

„op het quartier van ramontsthoecke beneffens den hauden meulenbergh aen stobbelaers vaert” A° 1652.

RAG - Ambacht Assenede nr. 236.

perceel 16: „een stick noord oost de straete commende van de stoppelaere” A° 1662.

(2) RAG - Ambacht Assenede nr. 1170 p. 85r.

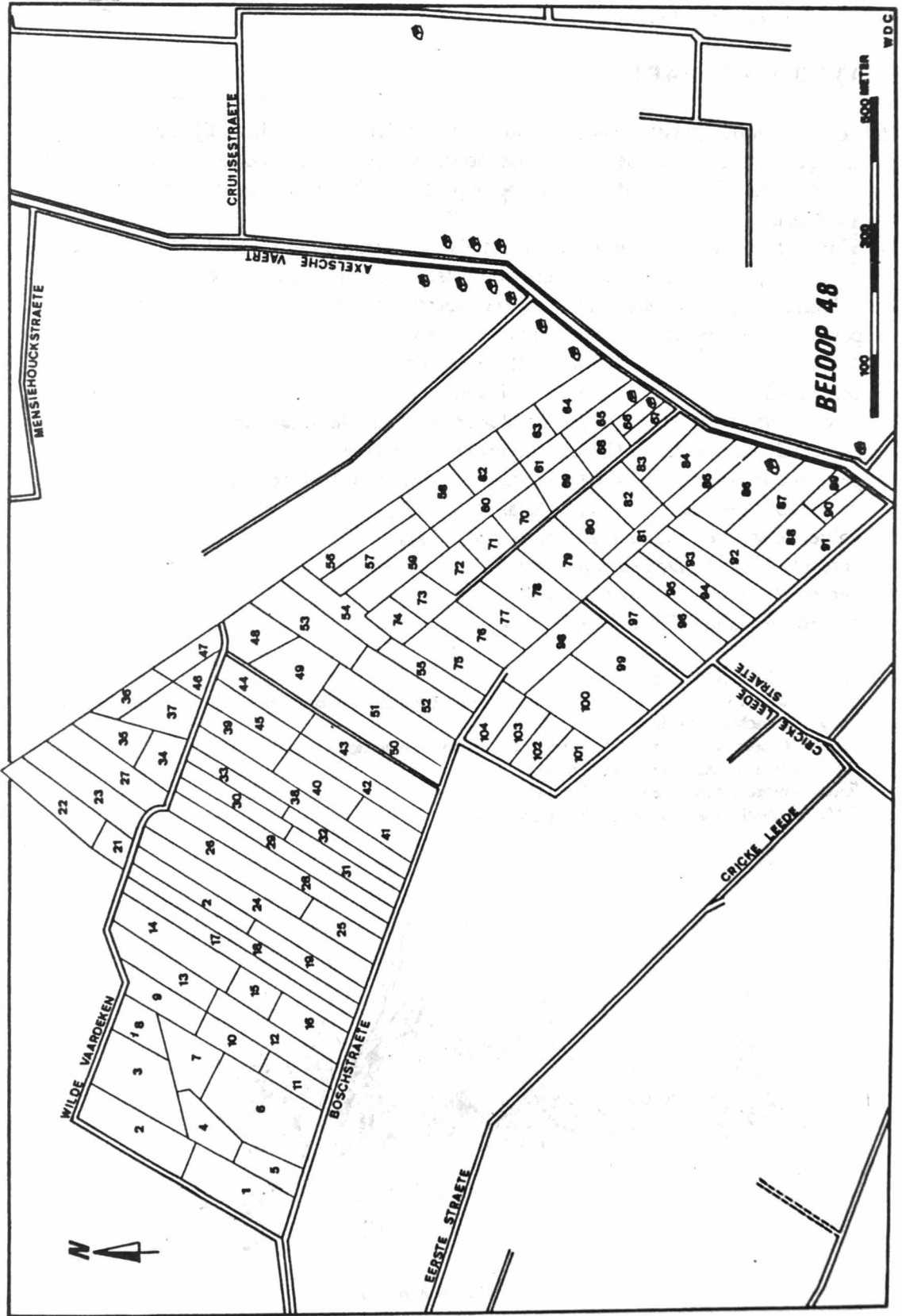
(3) RAG - Ambacht Assenede nr. 1166 p. 44v.

(4) RAG - Ambacht Assenede nr. 1165 p. 165v.



RAMONSHOEK nr. 11

(perc. 4)



Het achtenveertigste beloop:

RAMONSHOEK (1)

De 104 percelen van het achtenveertigste beloop hebben een oppervlakte van 145 gemet. In het noordwesten zijn ze begrensd door het *Wilde vaardeken* (2), in het noordoosten door de cijnslanden van Marquette (beloop 28), in het oosten door Ramonshoek (Axelse vaart) en in het zuiden door de Bosstraat.

Ten tijde van het opstellen van het landboek was dit beloop grotendeels bebost en daardoor dun bevolkt. Enkel langs de Axelse vaart bevonden zich enkele hofsteden die door de Marquetteabdij in pacht gegeven werden, zoals:

- perceel 65: hofstede (306r) Lieven Ramont.
- perceel 66: hofstede (145r) Paul De Ruddere samen met Adriaen Jooris.
- perceel 86: hofstede (626r) Matthijs Van Dosselaere samen met Jacques De Vogelaere.

Slechts één toponiem vonden we in het achtenveertigste beloop terug, namelijk het stuk land „*willeduyck*” (3) op perceel 39.

(1) RAG - Ambacht Assenede nr. 134.

„van de wijk van ramonshoek”.

Genoemd naar de familie Ramont.

(2) GAW - Kaart A° 1657.

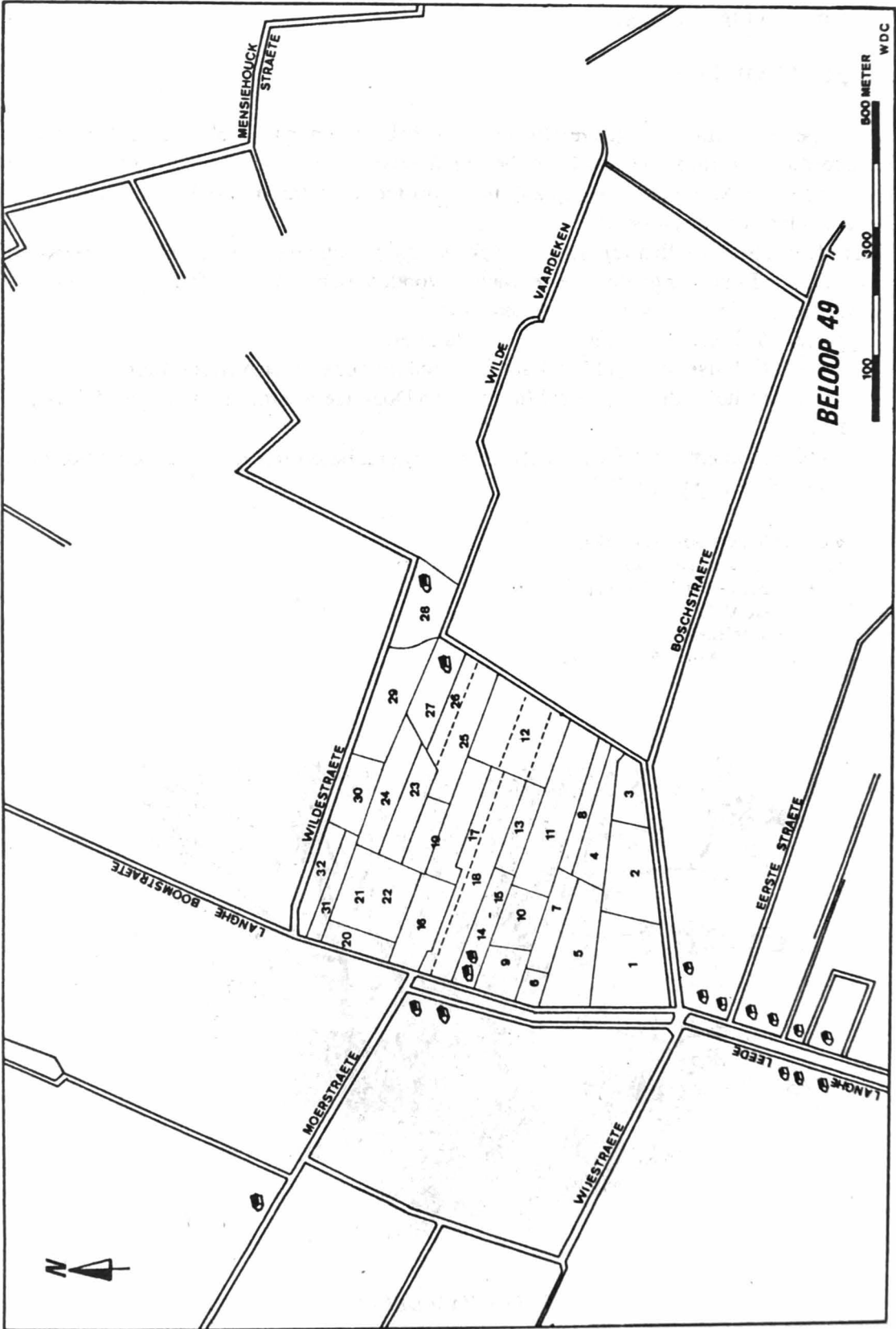
„het wilde vaerdeken”.

(3) RAG - Ambacht Assenede nr. 1166 p. 29r.



WILDE VAARDEKEN

(perc. 9)



Het negenenveertigste beloop:

DE WILDE STRAETE (1)

Dit 49 gemet grote beloop is in het noorden begrensd door de *Wildestraete*, in het oosten en het zuiden door het *Wildevaardeken* en in het westen door de *Langelede*. De gebruikers van de 31 percelen pachten hun stuk grond aan de abdij van Marquette.

Eertijds (vóór 1662) was er in dit beloop enige bewoning zoals op:

- perceel 14: onbehuysde hofstede (216r) de parochie.
- perceel 15: onbehuysde hofstede (307r) de parochie.
- perceel 27: onbehuysde hofstede (321r) erfg. Jan Bral.
- perceel 28: onbehuysde hofstede (389r) erfg. Jan Bral.

(1) RAG - Ambacht Assenede nr. 1021 p. 131v.

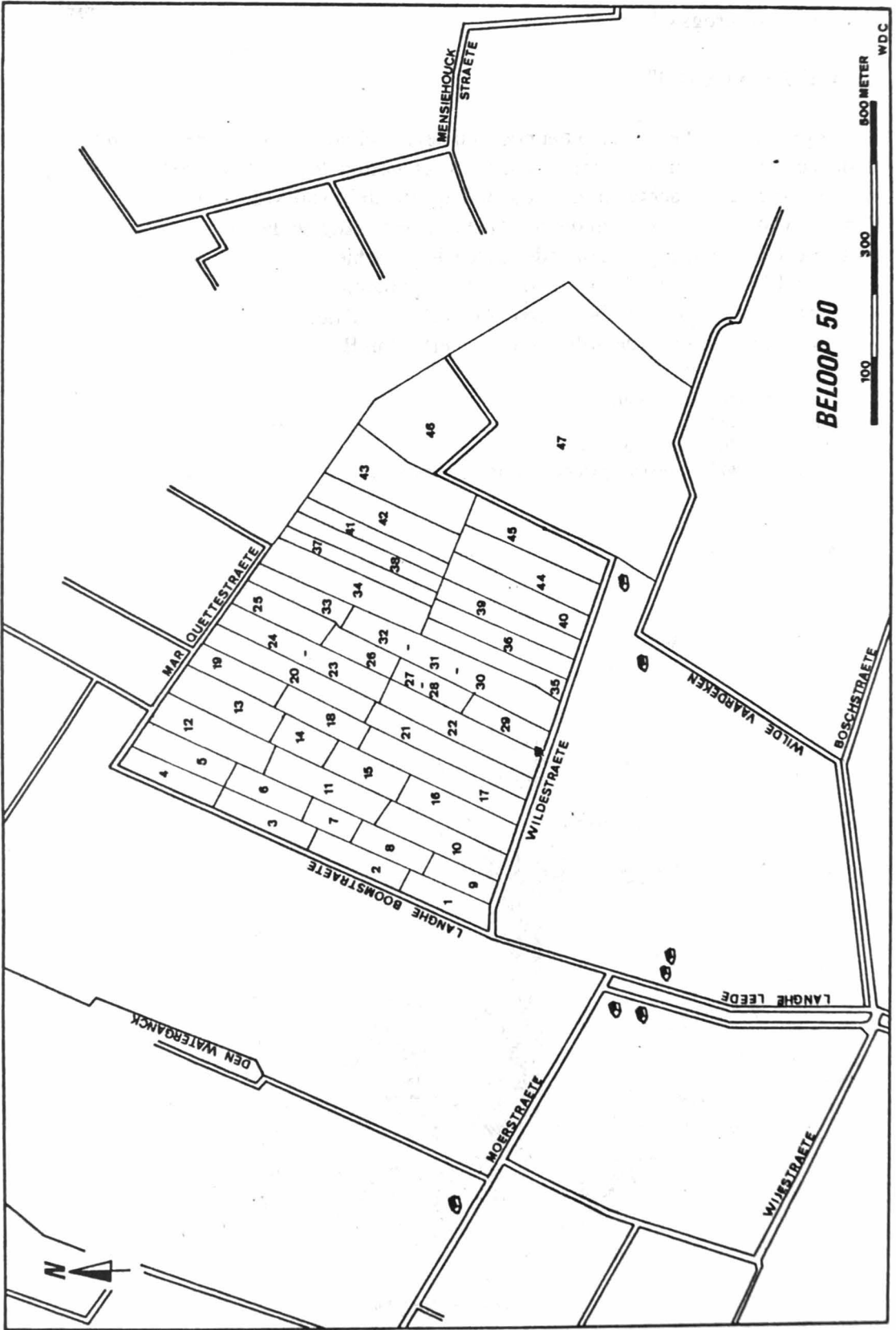
„twildestraetken”.

RAG - Ambacht Assenede nr. 134.

„wildestraet van langeboomsstraet naer het marquette eynde”.



WILDESTRAETE
(perc. 29)



Het vijftigste beloop:

MARQUETTE WILDE (1)

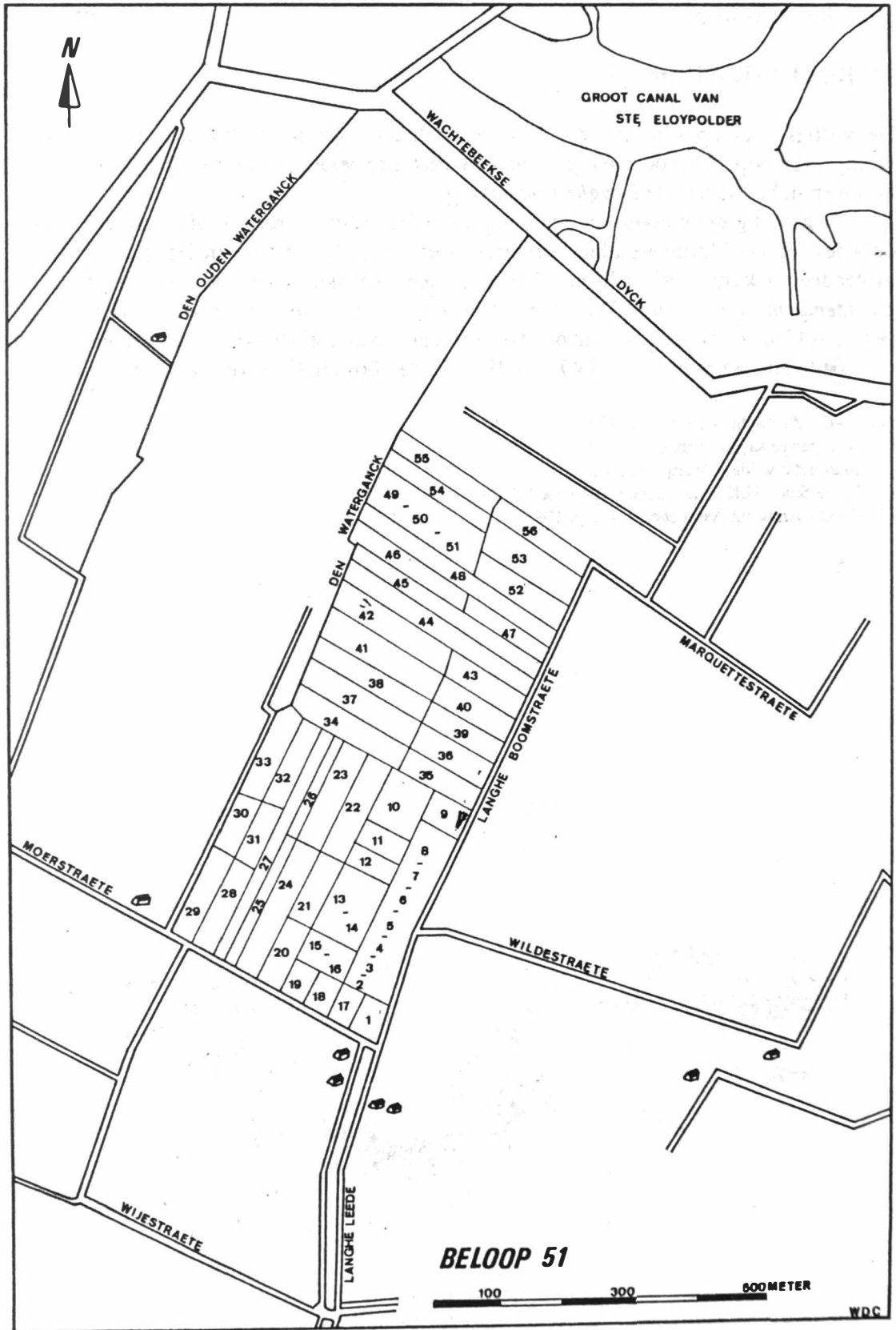
Het vijftigste beloop is in het noorden begrensd door de *Marquettestraete* en het negenentwintigste beloop. In het oosten ligt het achtenveertigste beloop, in het zuiden het *wildevaardeken* en in het westen de *Langhe Boomstraete*.

Dit 100 gemet grote beloop bestond oorspronkelijk uit moergronden die omstreeks 1244 door de abdijs van Marquette alhier verworven werden (2). In 1662 waren deze gronden reeds grotendeels in kultuur gebracht, enkel in het oosten restte nog *een partye lants uyt ghemoert ghenaept marquette wilde*. Dit moer had een oppervlakte van 13720 roeden en besloeg de percelen 40 tot 47. In 1777 was dit oude moer reeds grotendeels bebost, zoals perceel 46 met 683 roeden tronkbos en perceel 47 met 3837 roeden bos en 2253 roeden boekweit (3).

- (1) RAG - Ambacht Assenede nr. 129.
„een partye saylant genaemt marquette wilde”.
Marquette wilde = Marquette moer.
- (2) E. De Smet: H.K. Wachtebeke, jaarboek 1975 p. 17.
- (3) RAG - Ambacht Assenede nr. 138 p. 105.



RIETKRAAG
(perc. 35-36)



Het eenenvijftigste beloop:

DE OUDE MOERSTRAETE (1)

Ten westen van de *Langhe Boomstraete*, ook *Oude Moerstraete* genoemd ligt het eenenvijftigste beloop. De 56 percelen die door de Marquetteabdij in pacht gegeven worden hebben een oppervlakte van 59 gemet. Dit beloop is verder begrensd door de cijslanden van diezelfde Marquette (beloop 31) in het noorden, de Cornilstraat (Moerstraete) in het zuiden en een niet nader genoemd straatje met een watergang in het westen.

De *Oude Moerstraete* liep van oudsher parallel met de Langelede (2). Sedert het delven van de Sassevaart in 1547 en het verbod dat Keizer Karel in 1515 instelde op het turf steken, viel de bovenloop van de Langelede in onbruik waardoor ze snel reduceerde tot een te verwaarlozen afwateringsgracht (3). In het Marquette landboek van 1659 vinden we bij de perceelsbeschrijvingen ten noorden van de Moerstraete dan ook geen enkele keer meer een verwijzing naar de Langelede terug.

(1) RAG - Ambacht Assenede nr. 235.

„een reep van acht bilckens (perc. 2 tot 9), oost d'oude moerstraete”.

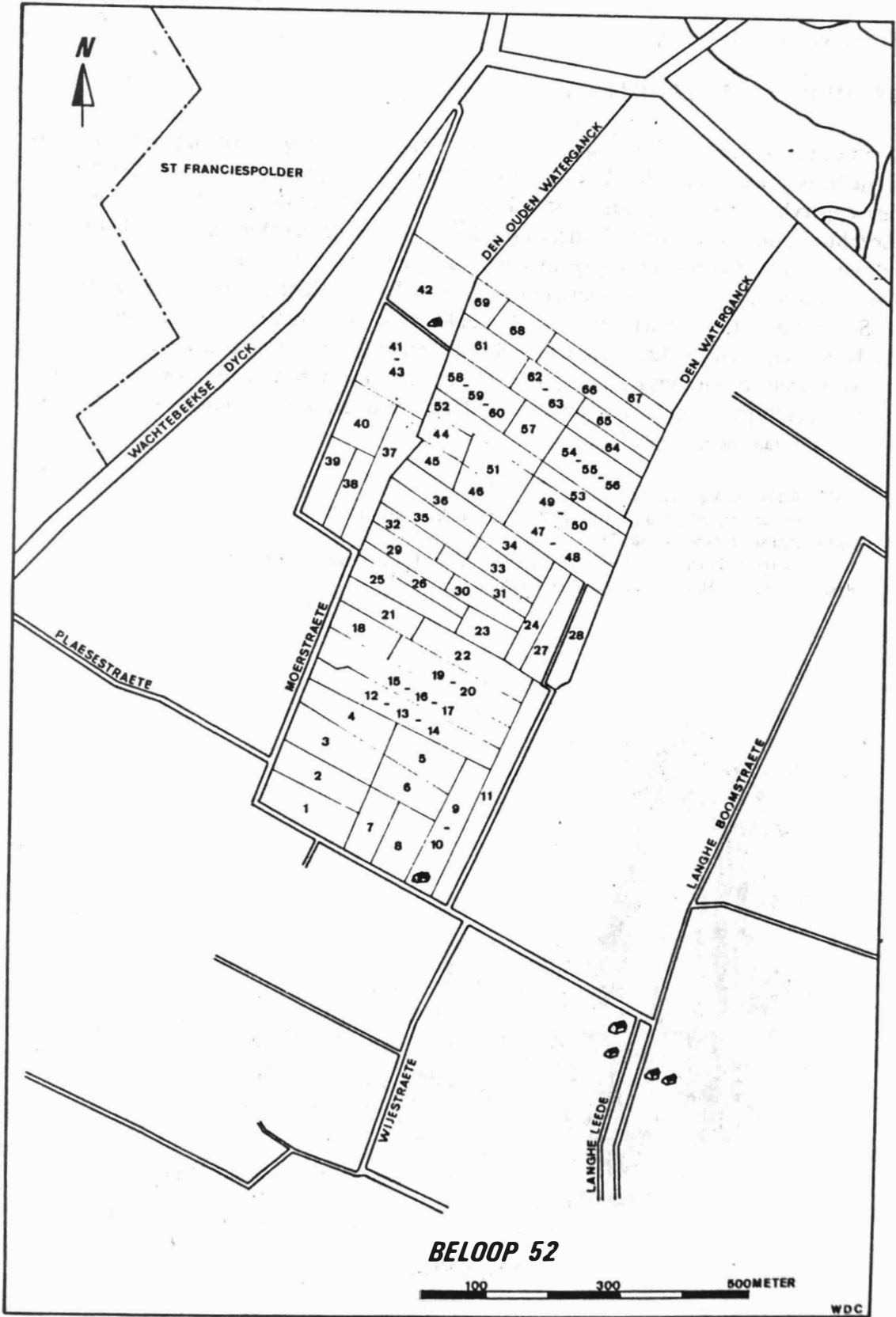
(2) RAG - Ambacht Assenede nr. 235.

„een stick (perc. 1) zuyd de moerstraete, oost de straete lancx de oude moervaert”.

(3) Broeder Leopold: H.K. Wachtebeke, jaarboek 1971.



LANGELEDE



Het tweeënvijftigste beloop:

DE VENNEN (1)

Dit 75 gemet grote beloop is in het noorden begrensd door de cijnslanden van Marquette (beloop 31), een niet nader genoemd straatje en de watergang in het oosten. In het zuiden en het westen tenslotte ligt de Cornilstraat (Moerstraete).

De bebouwing is er eerder schaars, enkel op de volgende percelen vinden we bebouwing terug:

- perceel 10: „*een onbehuysde hofstede*”, pachter is Jacques Vande Wostijne.
- perceel 42: „*een hutte*”, gepacht door de parochie.

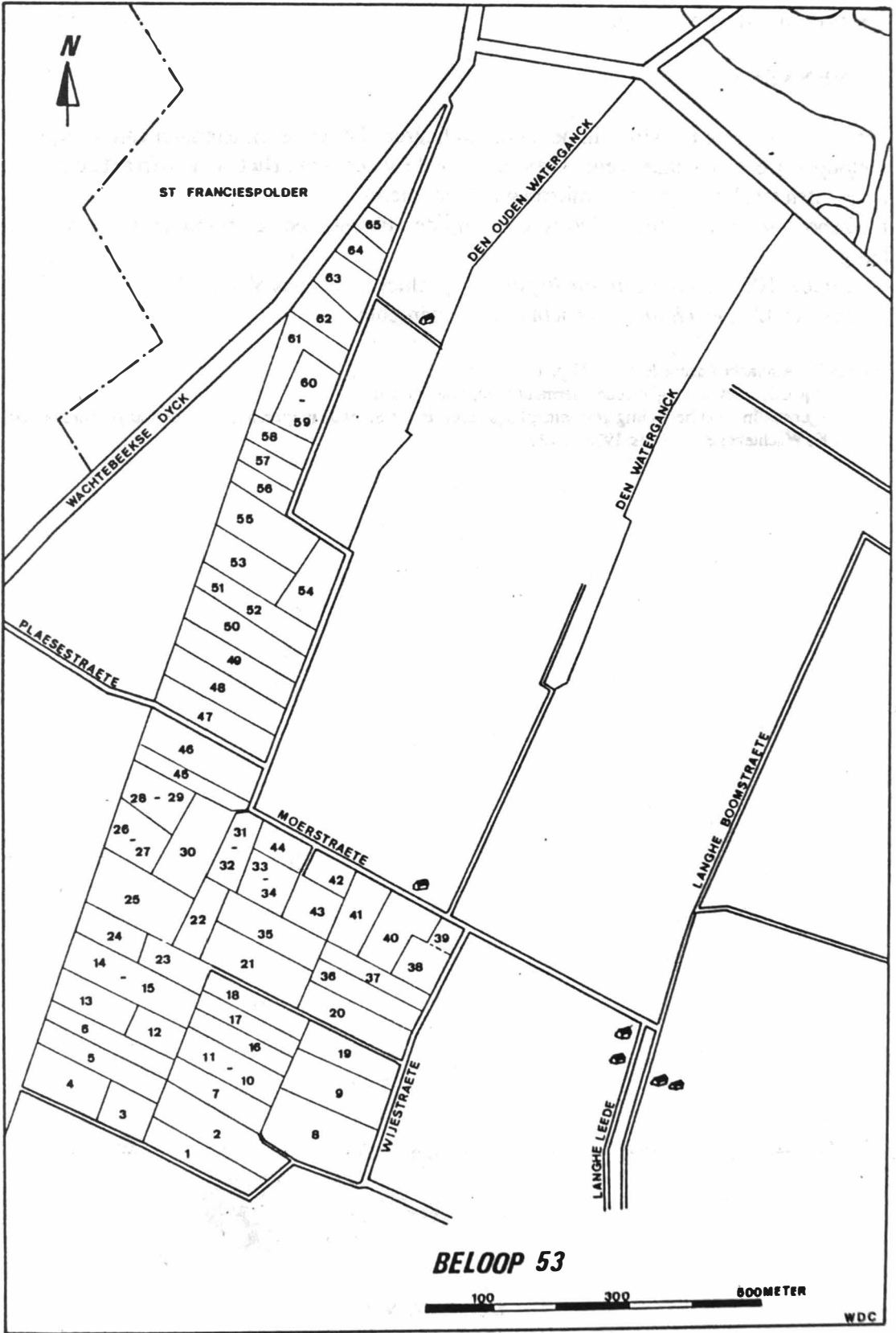
(1) RAG - Ambacht Assenede nr. 1021 p. 100r.

„op tquartier van de langheleede daerment nompt de vennen”.

In tegenstelling met het huidig gemeenteplan situeert E. De Smet deze gronden langs de Lange Boomstraat. (H.K. Wachtebeke, jaarboek 1975 p. 122).



DE VENNEN
(perc. 25-26)



Het drieënvijftigste beloop:

DE (NIEUWE) MOERSTRAETE

Het drieënvijftigste beloop heeft een oppervlakte van ongeveer 84 gemet die verdeeld zijn over 65 percelen. In het noorden en het oosten is dit beloop begrensd door de Cornilstraat (Moerstraete) en de Kleistraat (Wijestraete). In het zuiden ligt een niet nader genoemd dreefje en in het westen de cijnsgonden van de Bijloke (beloop 35).

Sporen van een vroegere bewoning vinden we terug op de volgende percelen:

- perceel 63: „ghersinge, eertijds hofstede” (1).
- perceel 64: „ghersinge, eertijds hofstede”.
- perceel 65: „ghersinge, eertijds hofstede”.

De parochie van Wachtebeke is de grootste gebruiker van deze Marquette pachtgronden, nl.: de percelen 7, 23 tot 30, 51 tot 53 en 56 tot 65 samen goed voor 7338 roeden.

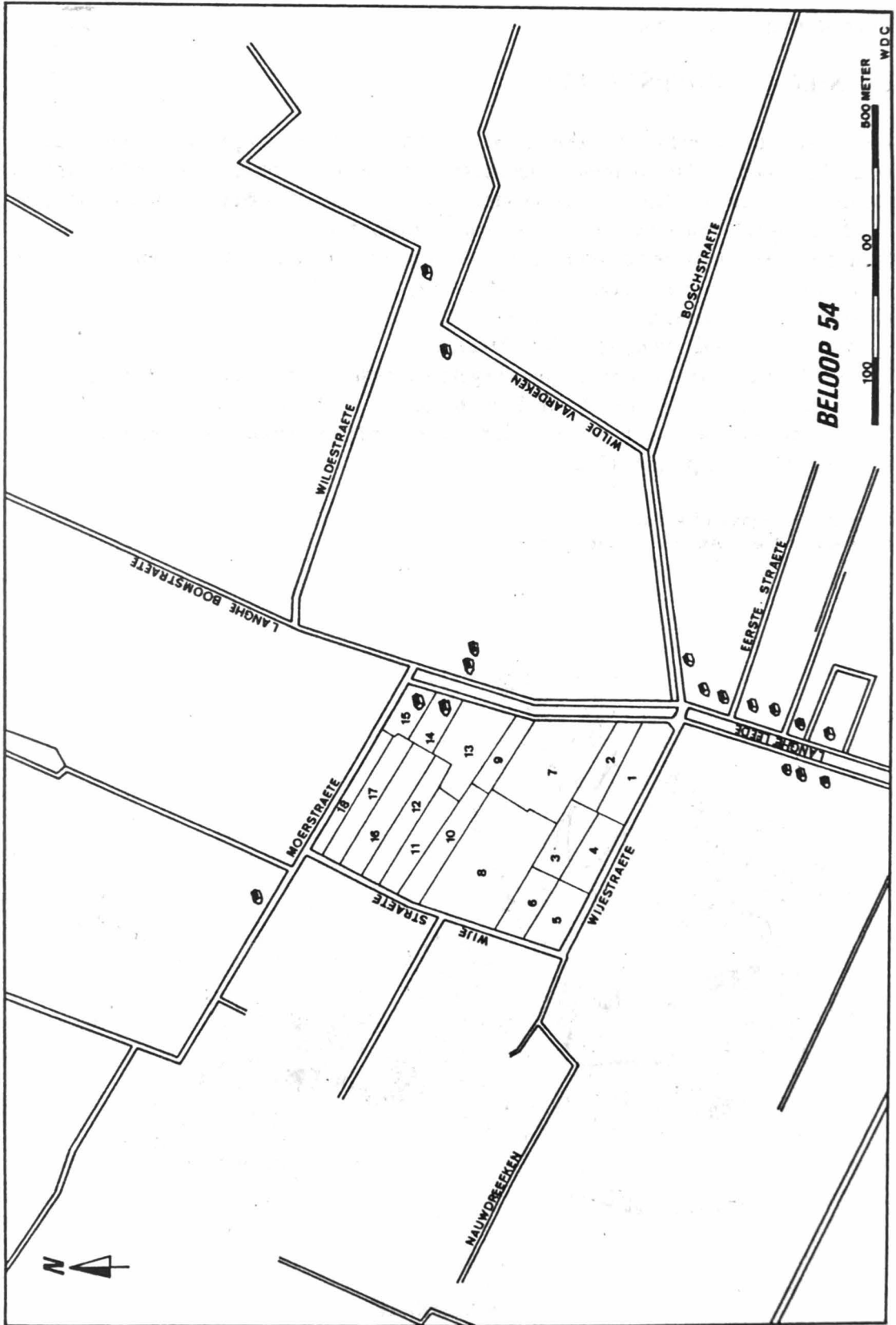
Slechts één toponiem vonden we in het drieënvijftigste beloop terug, namelijk „*Het boterbilckcken*” op perceel 42 (2).

(1) Ghersinge = gras- of weiland.

(2) RAG - Ambacht Assenede nr. 1167 p. 38 r.



CORNILSTRAAT
(perc. 64-65)



Het vierenvijftigste beloop:


DE OMMEKEER VAN DE WIJESTRAETE (1)

De 18 percelen van het vierenvijftigste beloop hebben een oppervlakte van 29 gemet 81 roeden. Ze zijn begrensd door de Cornilstraat (Moerstraete) in het noorden, de Langelede in het oosten en de Kleistraat (Wijestraete) in het zuiden en het westen.

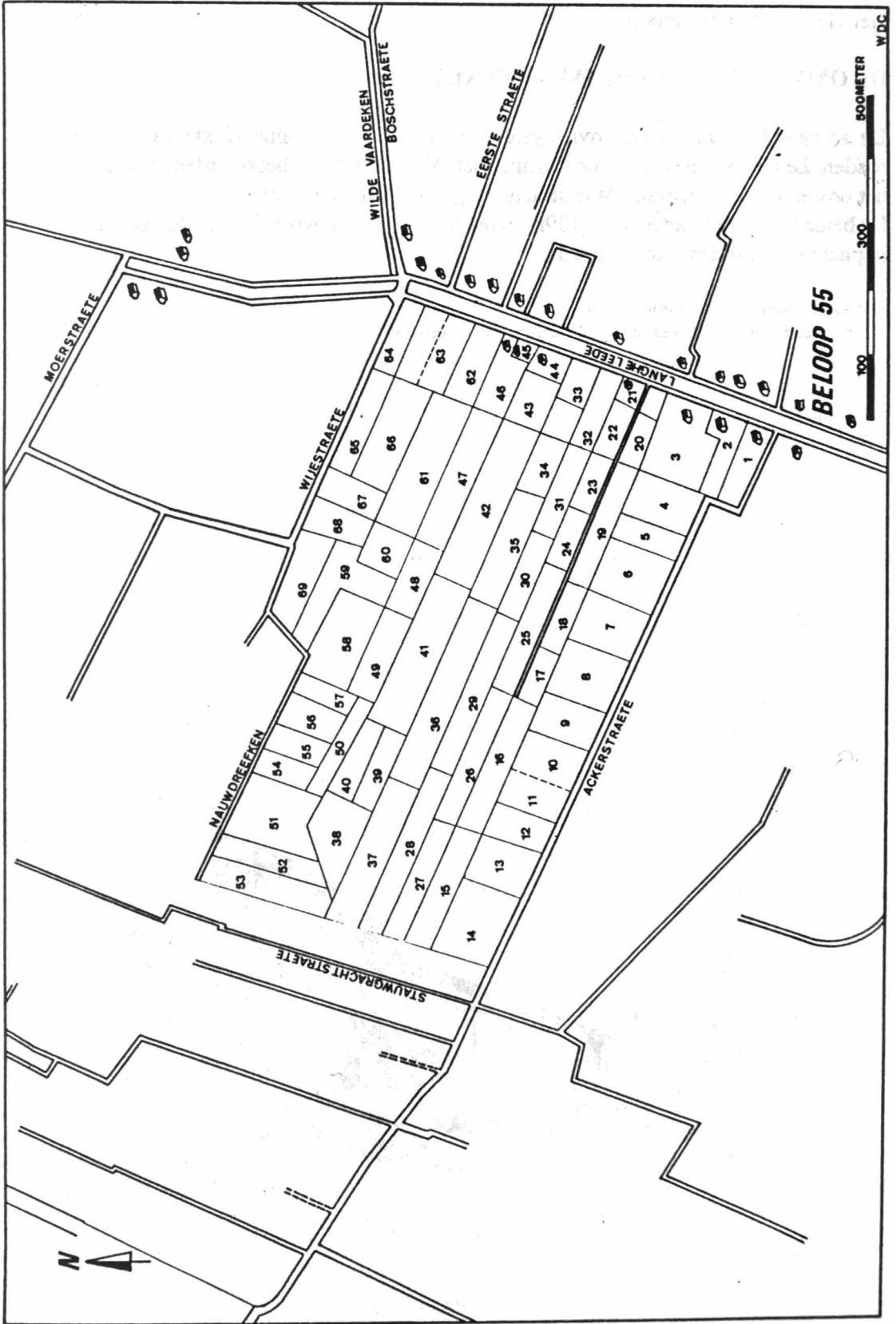
De beide hofsteden, perceel 14 (139r) en perceel 15 (405r), worden door de Marquette abdij in pacht gegeven aan Paul Lippens.

(1) RAG - Ambacht Assenede nr. 236.

perceel 5: „een stick, west de ommekeer van de wijestraete”.



KLEISTRAAT nr. 27
(perc. 5)



Het vijftigste beloop:

DE ACKERSTRAETE (1)

Het vijftigste beloop heeft een oppervlakte van 102 gemet. Deze pachtlanden, die behoren tot de Marquette goederen, strekken zich uit tussen het Bijloke land (beloop 35) in het westen en de Langelede in het oosten. In het noorden zijn deze pachtlanden begrensd door de Kleistraat (Wijstraete) en het *Nauwdreefken*, in het zuiden door de Akkerstraat.

Buiten een smalle strook in cultuur gebrachte grond, langsheen de Akkerstraat en de Langelede, bestaat dit beloop hoofdzakelijk uit bossen en heidegronden.

Op onze wandeling passeren we achtereenvolgens:

- perceel 1: hofstede (335r) erf. Lieven Block.
- perceel 2: hofstede (285r) Michiel Baecke.
- perceel 3: hofstede (752r) Lieven Vande Wostijne.
- perceel 7: land „*Den Abeel*” (2).
- perceel 21: hofstede (198r) Adriaen Steel.
- perceel 44: hofstede (173r) erf. Adriaen Van Hecke.
- perceel 45: hofstede (56r) erf. Adriaen Van Hecke.
- perceel 46: „*hofstede met een bilcken achter de scheure*” (354r) Joos Van Haecke.
- perceel 63: „*saeylant eertijds een hofstede*” Lieven Vande Wostijne.

(1) Bij het opmaken van het landboek werden de namen Cruysstraete en Ackerstraete veelvuldig door mekaar gebruikt. Na 1665 komen we enkel nog de naam Ackerstraete tegen.

RAG - Ambacht Assenede K & P nr. 684.

„*de cruysstraete van aen acker naer de langhe leede*” A° 1664.

RAG - Ambacht Assenede nr. 134.

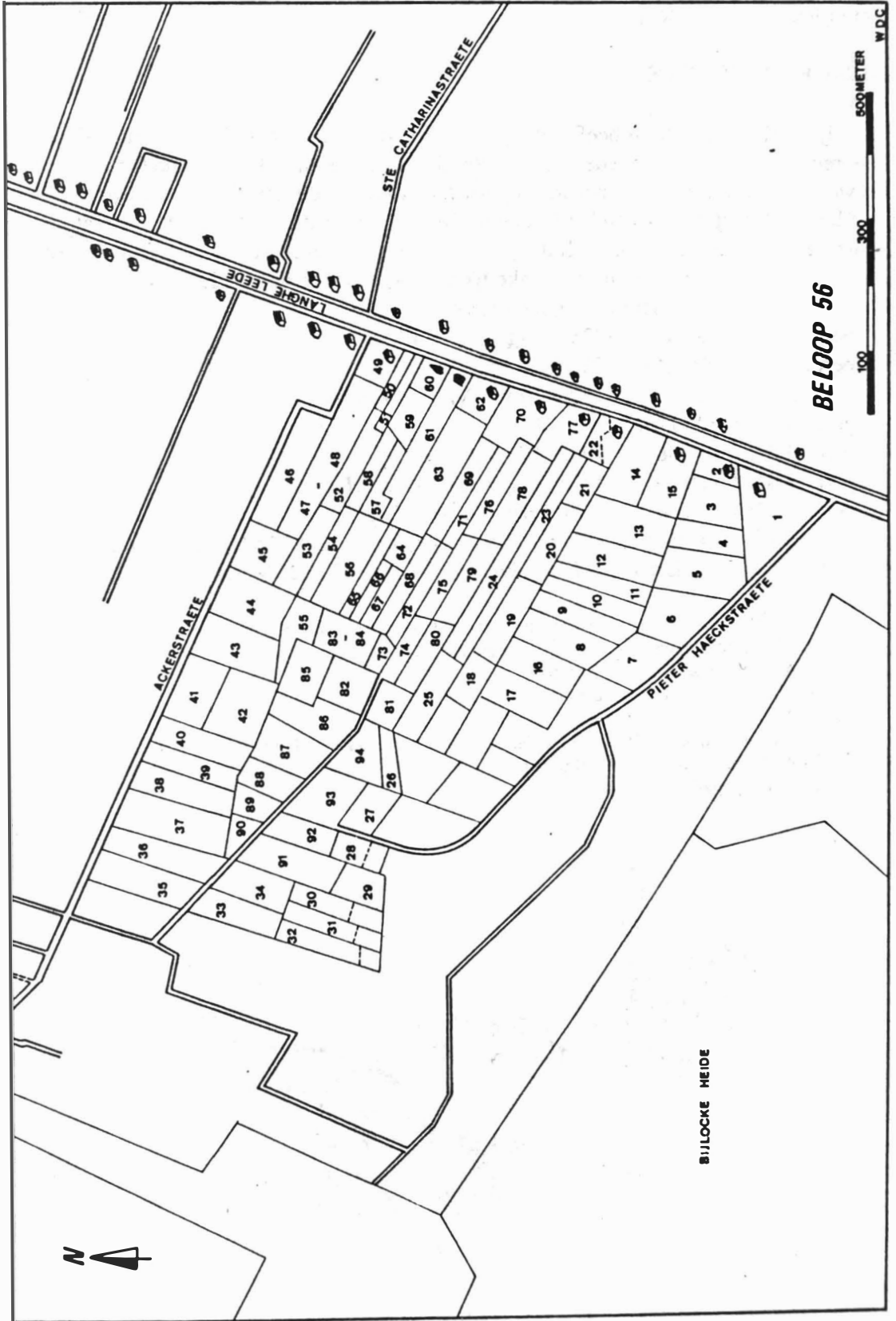
„*ackerstraetjen, van de wijck van de langherleede naer den wijck van den acker*” A° 1764.

(2) RAG - Ambacht Assenede nr. 1170 p. 19r.

Abeel = zilverpopulier.



BALKENBRUG



Het zesenvijftigste beloop:

HET CROMME (1)

Het zesenvijftigste beloop heeft een oppervlakte van 115 gemet die begrensd zijn door de Akkerstraat in het noorden, de Langelede in het oosten en het *Pieter Haeckstraetje* (2) in het zuiden. In het westen komt het tot tegen de cijnsgronden van Wevelgem (beloop 36).

Bebouwing vinden we enkel langs de Langelede waar de volgende families een hofstede aan de Marquette abdij pachten:

- perceel 1: „*een behuysde hofstede oost de straete lanckx de langhe leede suyt pieter haeckstraetje loopende naer t'sant ende is eenen gheer* (3)” (838r) Gheraert Van Dosselaere.
- perceel 2: hofstede (175r) Jacques Haeck.
- perceel 15: hofstede (407r) erfg. Matthijs Martins.
- perceel 22: hofstede (231r) erfg. Pieter Stommelincx en Cornelis Neyt.
- perceel 29: „*santheuvels*” ongebruikt.
- perceel 46: land „*tcromme*”.
- perceel 49: hofstede (185r) Cornelis Ghijsel.
- perceel 60: hofstede (157r) Joos Van Haecke.
- perceel 61: hofstede (505r) Joos Van Haecke.
- perceel 62: hofstede (148r) erfg. Pieter Hendrick.
- perceel 70: hofstede (420r) Joos Hamerlinck.
- perceel 77: hofstede (268r) Joos Hamerlinck.

(1) RAG - Ambacht Assenede nr. 191.

„*landts genaempt tcromme noort ende oost tstraetken lanckx de langhe leede*”.

RAG - Ambacht Assenede nr. 1047 p. 256r.

„*saylant ghelegen int ackerstraettien ghenaept het cromken*”.

(2) Het Pieter Haeckstraetje vinden we ook terug als Hei(de)-straat.

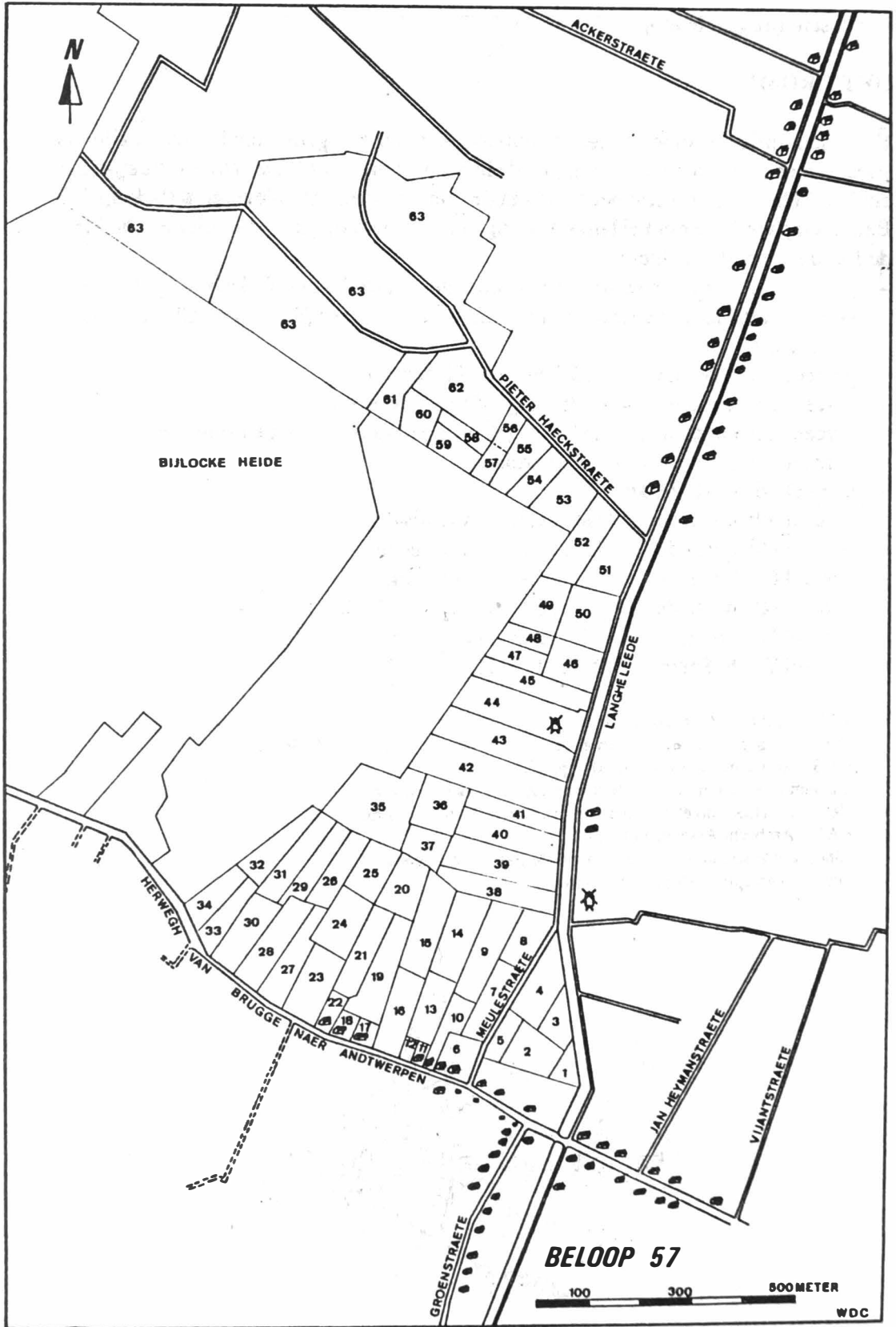
RAG - Ambacht Assenede nr. 124.

„*dheystraete van de wijck de langerleede naer de zelsaetsche heye*”.

(3) Gheer = een spits toelopend stuk land.



LANGELEDE



Het zevenenvijftigste beloop:

VAN SANTVLIGHEN ENDE SANTBERGHEN

Ten oosten van de Grote Bijloke Heide ligt het zevenenvijftigste beloop. Het heeft een oppervlakte van 129 gemet, verdeeld over 63 percelen, die door de abdij van Marquette aan diverse gebruikers verpacht worden. Verder is dit beloop in het noorden begrensd door het *Pieter Haeckstraetje*, in het oosten door de Langelede en in het zuiden door Walderdonk (Herwegh van Brugge naer Andwerpen).

Onze wandeling in het *zevenenvijftigste* beloop begint bij perceel 1, zijnde: „*een gheer lancx de lange leede in stede van ghermijn stevens*” (1). Vandaar gaat het naar Walderdonk waar we de volgende woningen aantreffen:

- perceel 6: twee hofsteden (460r) erfg. Andries Lammens.
- perceel 10: hofstede (364r) Matthijs Lammens.
- perceel 11: hofstede (43r) Maarten Lammens.
- perceel 17: hofstede (150r) Stoffel De Bree.
- perceel 18: „*hofstede beplant met fruytboomen*” (216r) Pieter Ghijsel.
- perceel 22: hofstede (180r) erfg. Anthonis De Vos.

Iets verder achter de woning van deze laatste ligt een stuk land (perc. 20), beter gekend als „*De dierencost*” (2).

Langs de Langelede ligt perceel 44, zijnde: „*een stick landts daer den meulenwal inne licht*”, pachter is Pieter De Bock. Over de al of niet aanwezigheid van een molen is het landboek erg vaag (3). Iets verderop ligt perceel 46: „*eertijds een hofstede ende nu saeylant*”.

Wij beëindigen onze wandeling met perceel 63: „*een grote partye onderheye sant, santvlighen ende santberghen, west ende noortwest t'lant van marquette, groot 8797rs*” (4).

(1) een driehoekig stuk land naast de hofstede van Ghernijn Stevens, (beloop 8, perc. 4).

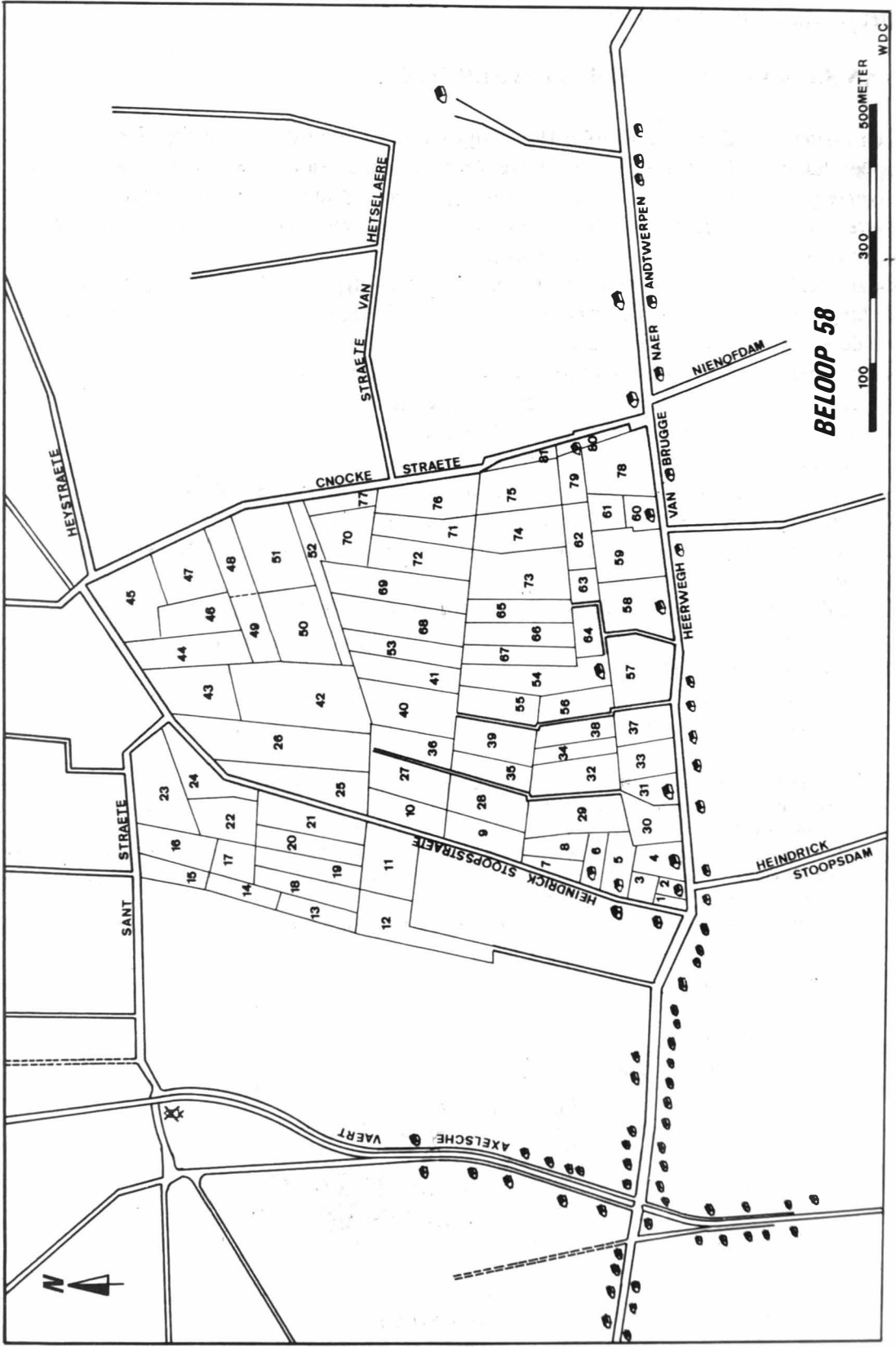
(2) RAG - Ambacht Assenede nr. 1034 p. 57v.
„*lant gheenaempt den dierencost*”

(3) Toen in 1780 de echtgenote van de toenmalige molenaar Pieter De Meuninck kwam te overlijden werden „de coorenwintmolen en de rosmeulen met den bergh” door molenmaker Vanden Hove uit Desteldonk gepresen op 119.13.10 ponden (RAG - Ass. 1166 p. 124r).

(4) Het zijn deze duinzand-verhevenheden die in de 19de en 20ste eeuw zullen ontgonnen worden als zandmijnen.



WITTE HEUVEL
(perc. 63)



Het achtenvijftigste beloop:

DE RAEPACKER EN DE RAEPENBILCK (1)

Het achtenvijftigste beloop is tevens het eerste beloop met pachtlanden die oorspronkelijk tot het *Peene Goet* hoorden (2). In het noorden zijn ze begrensd door de *Santstraete* en in het oosten door de Heidestraat (Cnockestraete). In het zuiden ligt Peene (Herwegh van Brugge naer Andtwerpen) en in het westen de cijnslanden van Marquette (beloop 14) en de Puttestraat (Heindrick Stoopsstraete).

Onze wandeling begint in de Puttestraat en brengt ons langs:

- perceel 1: „*een bogaerdeken*”.
- perceel 5: hofstede (238r) erfg. Jacques Schaut en Jan Vermeere.
- perceel 6: hofstede (218r) Corns Vande Putte.
- perceel 18 tot 21: land „*De Raepacker*”.
- perceel 25 tot 26: land „*De Raepenbilck*”.

Langs Peene trekken de volgende percelen onze aandacht:

- perceel 2: hofstede (52r) Apple Creve.
- perceel 4: hofstede (292r) Pieter Van Hecke.
- perceel 30: „*dhoirs bailliu backere de afgebrocken hofstede staende te boucke op mijnheer de prior van peenen*”.
- perceel 31: hofstede (208r) Jacques Pieters.
- perceel 54: hofstede (624r) Pieter Van Sele met Jacques Pieters.
- perceel 58: hofstede (510r) Pieter Van Sele.
- perceel 60: hofstede (225r) Frans Dhert.

Tot slot van onze wandeling komen we in de Heidestraat langs:

- perceel 71: land „*De verbrande stede*”.
- perceel 80: hofstede (180r) Jan Stevens.
- perceel 81: land „*Den dam beplant met abeel plantsoen*”.

(1) Deze toponiemen doen ons denken aan het wapenschild van Moerbeke-Waas dat bestaat uit drie zilveren rapen met groen loof op rode achtergrond. De raap is het symbool van de Waaslandse landbouw.

(2) RAG - Ambacht Assenede nr. 1615.

„tgoet van peenen toebehoorende deerweerde heere covente clooster van onse lieve vrouwe van nasareth...”.

Het klooster van Onze-Lieve-Vrouw te Assenede:

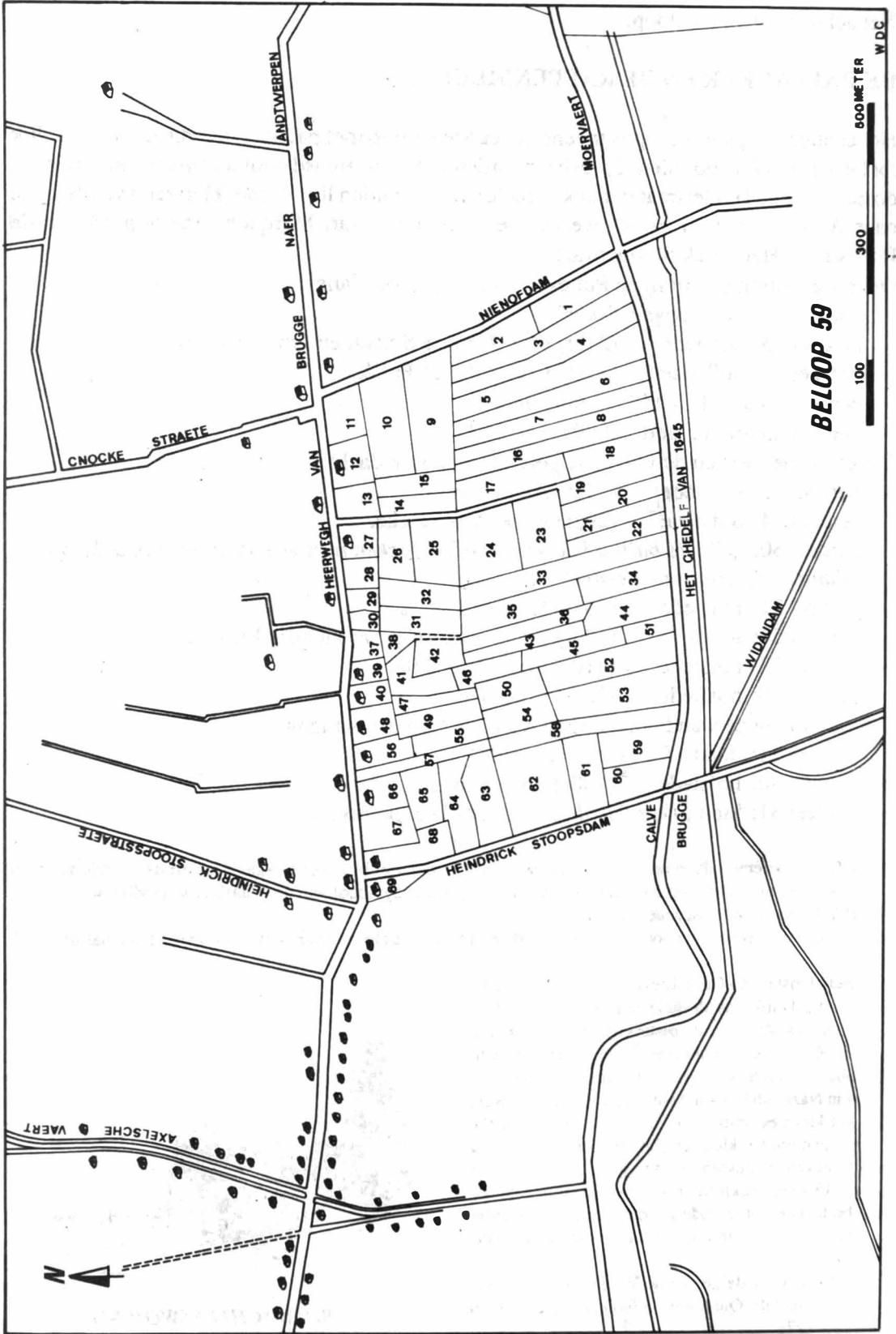
Aanvankelijk was dit sticht een begijnhof met hospitaal. In 1457 gaan de zusters over tot de Orde van de Reguliere Kanunnikessen van Sint-Augustinus, het sticht krijgt den titel van „O.-L.-Vrouw van Nazareth binnen Assenede”. Rond 1578 werd het klooster ontbonden door de Calvinisten. Pogingen om het klooster zijn vroegere luister terug te geven mislukten wegens geldgebrek. Kort na 1645 werd het klooster opgeheven, waarna de nog bestaande onroerende goederen verdeeld werden onder het Bisdom van Gent en de abdijs van Boudelo.

(Monasticon Belge, Tome VII Province de Flandre Orientale, Quatrième volume, Liège, 1984, pp. 795-797).



BOSWACHERSWONING

(perc. 45)



Het negenenvijftigste beloop:

DE PEENE MEERSEN

Buiten een smalle strook in cultuur gebrachte grond bestaat dit 80 gemet grote beloop bijna uitsluitend uit meersen. In het noorden is dit beloop begrensd door Peene (Herwegh van Brugge naer Andtwerpen), in het oosten door de *Nienofdam*, in het zuiden door de Moervaart en in het westen door Kalvebrug (Heindrick Stoopsdam ook Santvoortstraete genoemd).

Vertrekkend vanaf de Moervaart passeren we achtereenvolgens:

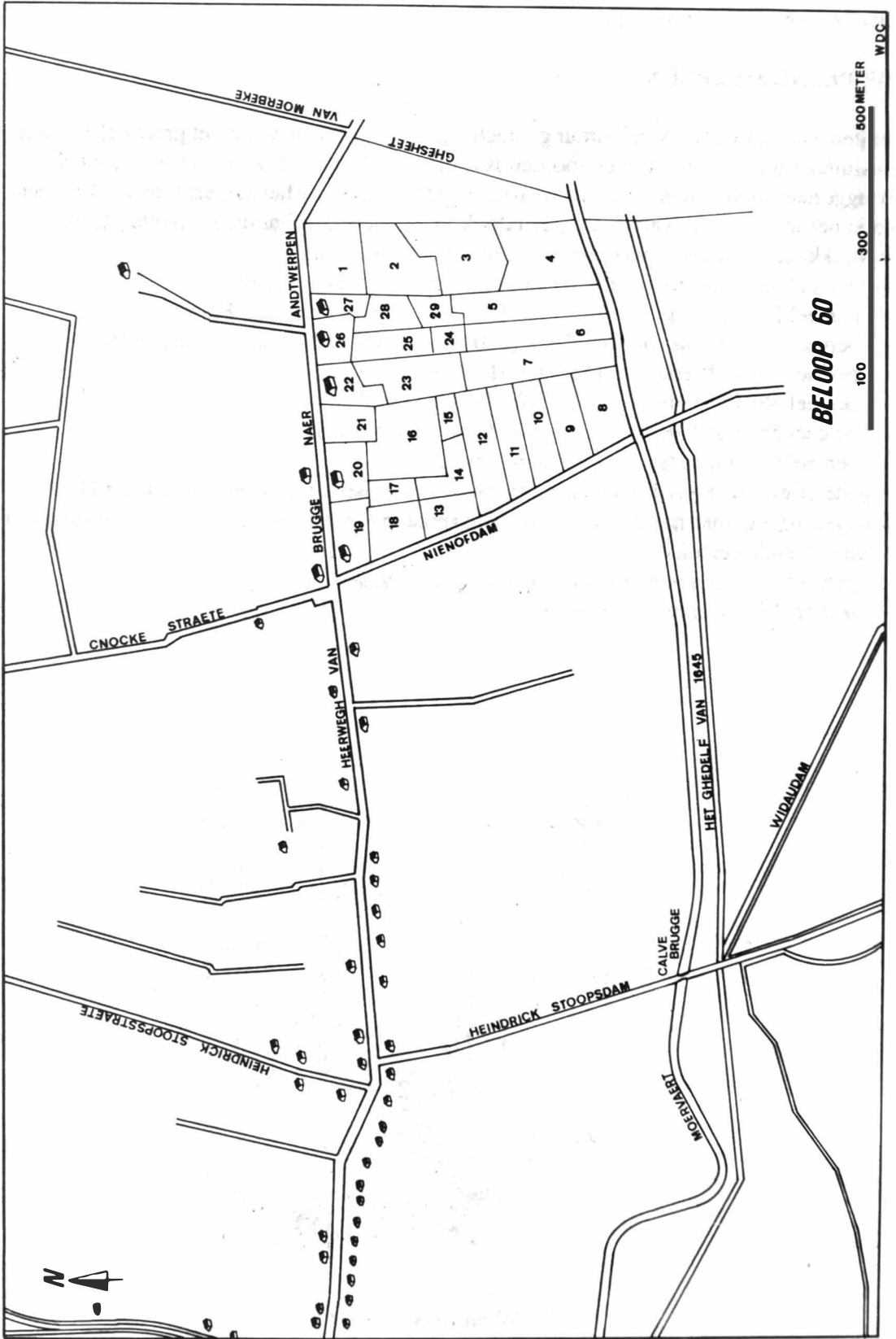
- perceel 12: hofstede (207r) Cristiaen Florijn en Pieter Praet.
- perceel 27: hofstede (220r) Jan De Vogelaere en Abraham Florijn.
- perceel 39: „*het haude stedeken*” (230r) Huibrecht De Vuyschere en Jan Buysse.
- perceel 40: hofstede (158r) Jan Hillaert.
- perceel 48: hofstede (136r) erfg. Jacques De Vos.
- perceel 56: hofstede (222r) erfg. Cornelis De Vuyschere.
- perceel 66: hofstede (240r) Jan Stevins.

Aan de drieweegse gevormd door de Heindrick Stoopsdam en de heerweg heeft Hendrick Stoop (een mogelijke nazaat van de naar hem genoemde straat) zijn thuis gevonden, hij pacht er de volgende percelen:

- perceel 68: „*een bogaert betemmert met een schuere*” (374r).
- perceel 69: „*een hofstedeken*” (128r).



AFWATERINGSGRACHT
(perc. 60-61)



Het zestigste beloop:

DE VISCHERYE

Het zestigste beloop heeft een oppervlakte van 41 gemet 95 roeden. De 29 percelen maken deel uit van het eerder genoemde *Peene Goet*.

In het noorden is dit beloop begrensd door Peene (Herwegh van Brugge naer Andtwerpen), in het oosten ligt de *aelmossenie van St.-Baefs* (beloop 64), in het zuiden de Moervaart en in het westen de *Nienofdam* (1).


De beschrijving van de percelen in het landboek geven ons geen duidelijk beeld of dit beloop nog bewoond is, daar men spreekt over „*aude hofsteden*”, zoals op:

- perceel 19: (213r) Paul Gillis.
- perceel 20: (306r) Jan Hillaert.
- perceel 22: (320r) Andries Dhert.
- perceel 26: (283r) Frans Dhert.
- perceel 27: (248r) Andries Schatteman en Jan Vermeere.

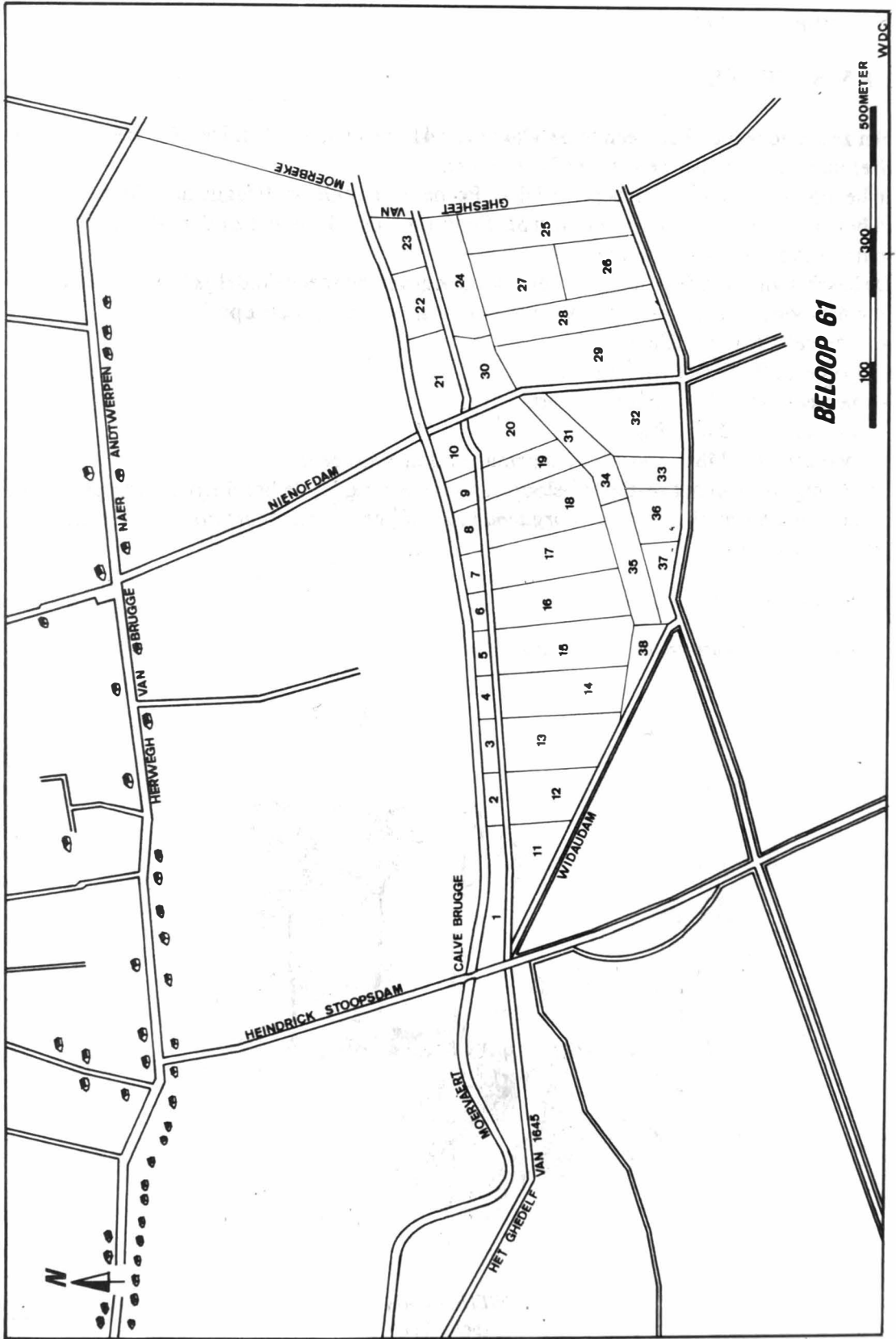
De naamgever van het zestigste beloop vinden we terug bij de beschrijving van perceel 4, zijnde „*een meersch noort de voorgaende zuut de ghentsche vaert daer de vischerye op placht te wesen...*”.

- (1) RAG - K & P 684.
„*ninove dam*”.

De oudere benaming van de Meersstraat van Pene.



NIENOFDAM
(perc. 11)



Het eenenzestigste beloop:

DE DONCKEN

Dit 62 gemet grote beloop bestaat hoofdzakelijk uit laaggelegen meersen die allen behoren tot het Peene Goed. In het noorden zijn ze begrensd door de Moervaart, in het oosten door de buurgemeente Moerbeke, in het zuiden door de meersen van St.-Baafs (beloop 6) en in het zuidwesten door het *Widaudammeken*.

De percelen 23, 24, 30, 31, 32, 34 en 35 worden „*De doncken*” (1) genoemd.

In het landboek van het *Goet van Peene* (2) gedateerd 1651 zijn de percelen 1 en 11 nog niet gesplitst en als volgt beschreven: „*een meersch daer den ganck* (3) *op draeyt, west den santvoortdam zuut het wedaudammeken van Ste baefs, noort de vaert*”.


(1) Donck = zandige opduiking in moerassig gebied.

(2) RAG - Ambacht Assenede nr. 1615.

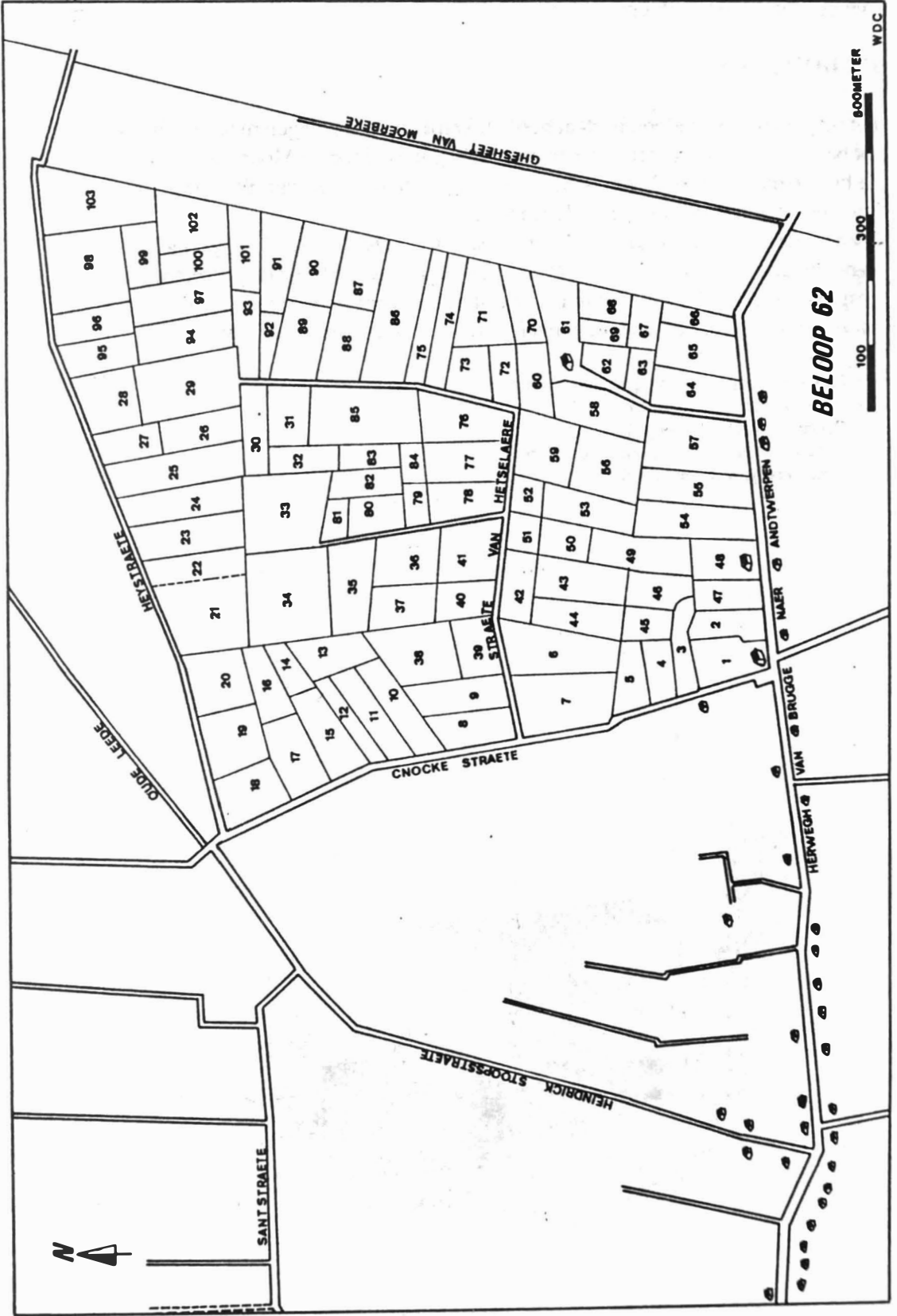
(3) Gancpat = voetpad, looppad.

Ganc = loopplank om op een schip te komen.

vlg. Verwijs-Verdam p. 910.



KALVEBRUG



Het tweeënzestigste beloop:

DEN HETSELAERE

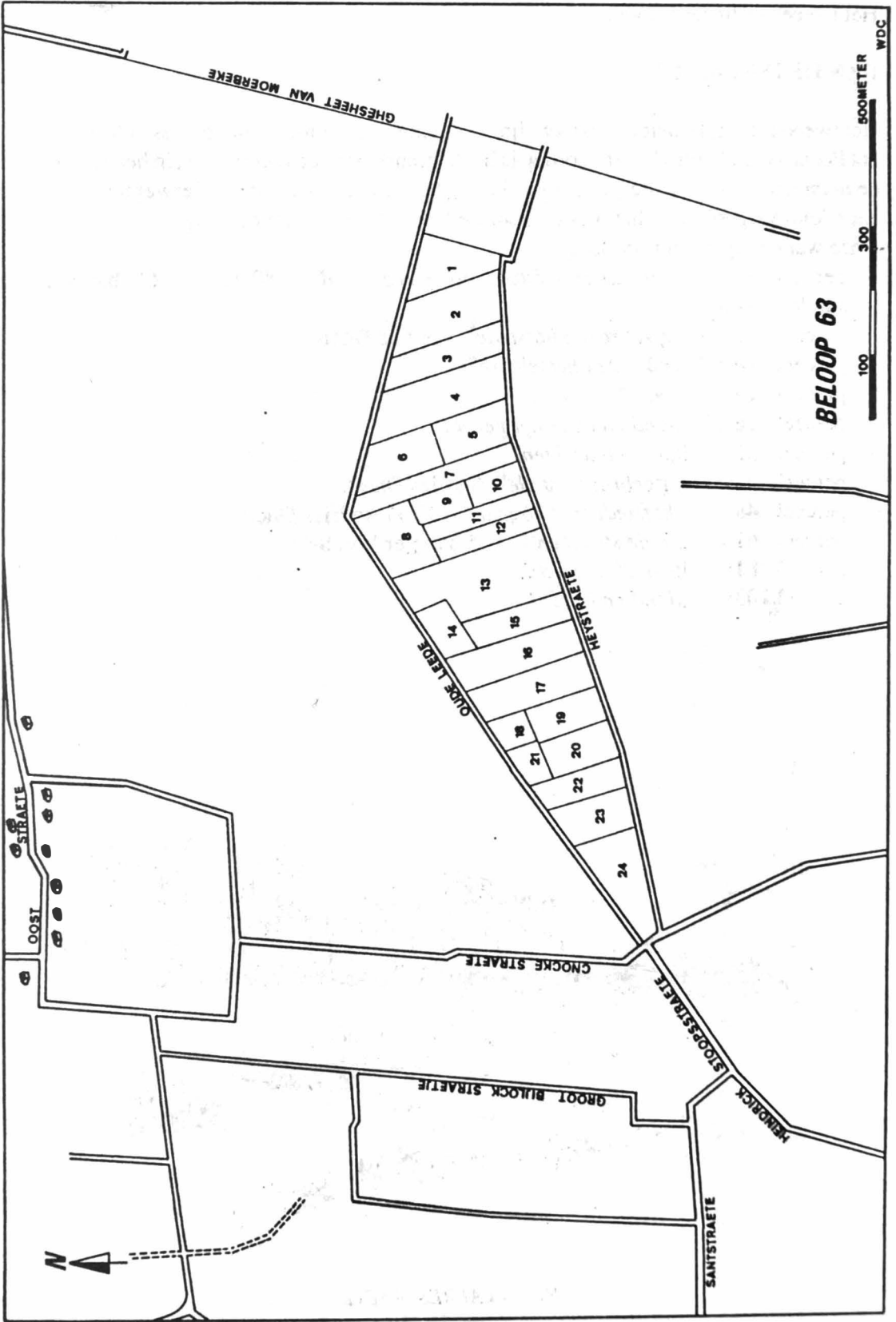
Het tweeënzestigste beloop is, met zijn 157 gemet, het grootste van de zes belopen die tot het Peene Goed horen. In het noorden is het begrensd door de *Heystraete*, in het oosten door de *aelmossenie van ste baefs* (beloop 27), in het zuiden door Peene (Herwegh van Brugge naer Andwerpen) en in het westen door de Heidestraat (Cnockestraete).

Onze wandeling brengt ons langs:

- perceel 1: „*verbrande hofstede, bogaert en land*” (680r) Andries Schatteman en Jan Vermeere.
- perceel 2: „*afgebroken hofstede*” Andries Dhert.
- perceel 8-9: land „*Den hetselaere*”.
- perceel 13: land „*De byle*”.
- perceel 16-17: „*land en bos huyt geroot*”.
- perceel 32: land „*theuvelken*”.
- perceel 47: „*afgebroken stede*” Andries Dhert.
- perceel 48: „*hofstede met bogaert*” (358r) Andries Dhert.
- perceel 61: „*oude stedeken*” (575r) Pieter Van Sele.
- perceel 81: land „*Tex stede*”.
- perceel 103: „*land en heyde*”.



HETSELAERESTRAETE
(perc. 51-52)



Het drieënzestigste beloop:

HEIDEBOS

„Een ander beloop beginnende int gescheet vande aelmoeseny van Ste baefs (1) streckende tussen d'aude leede (2) ende heystraete westwaert tot inde cnocke”.

Zo begint de beschrijving van het drieënzestigste beloop, tevens het zesde en laatste beloop met pachtlanden die tot het „Goet van Peene” behoren.

Zoals de naam *heystraete* laat vermoeden, gaat het hier hoofdzakelijk om heide- en bosgronden, zoals:

- perceel 1: „*een partye berkbosch*”, Pieter Van Sele (548r).
- perceel 24: land „*Den beck*”, Pieter Maenschijn (880r).

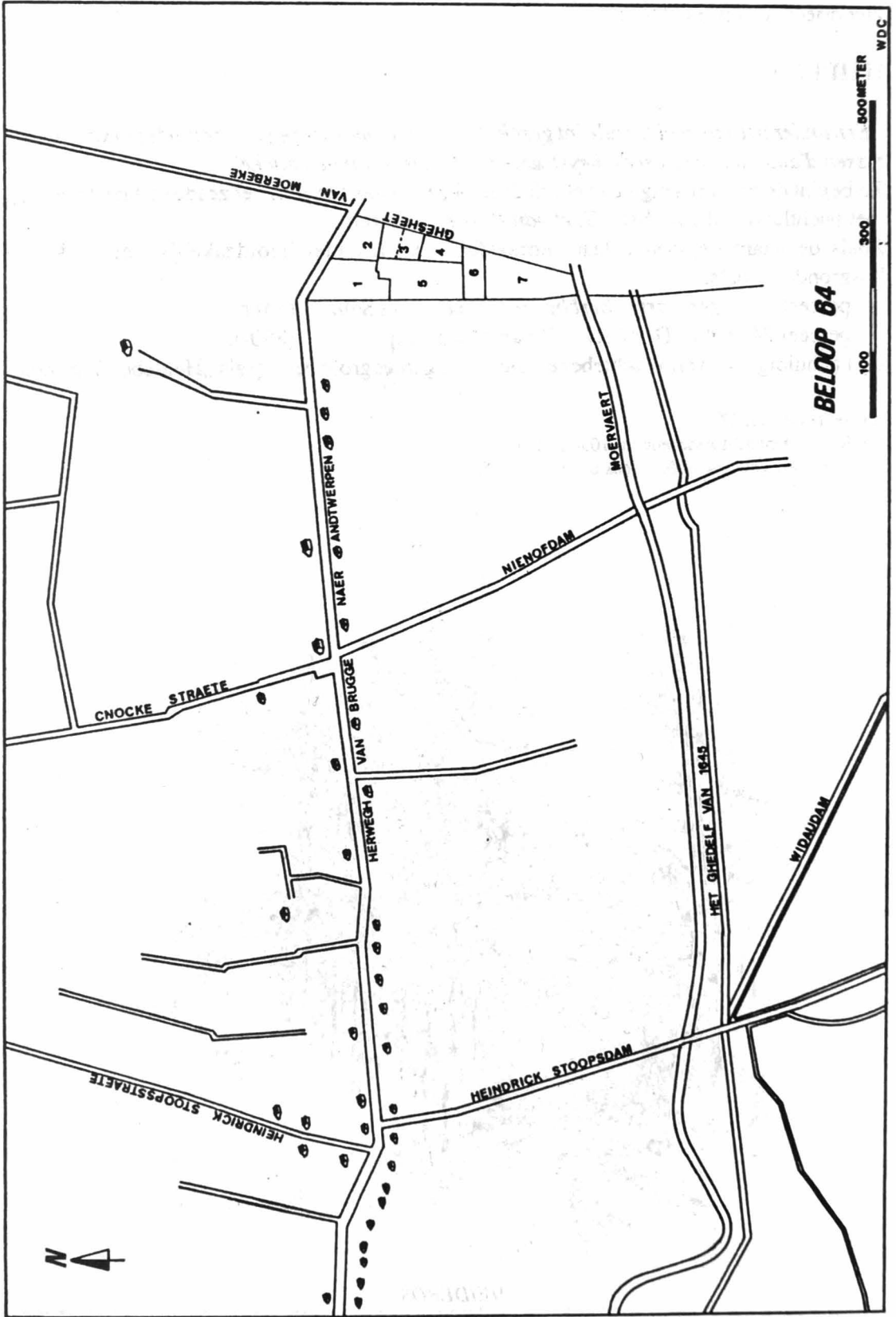
Op het huidig plan van Wachtebeke staat dit 42 gemet grote beloop als „Heidebos” vermeld.

(1) zie beloop nr. 27.

(2) RAG - Ambacht Assenede nr. 1034 p. 57v.
„het peenegoet paelende jegens de aude leede”.



HEIDEBOS
(perc. 20-21)



Het vierenzestigste beloop:

DE AELMOSSENIE VAN SINT-BAEFS (1)

Het vierenzestigste beloop is niet alleen het laatste beloop van de gemeente, het is tevens ook het kleinste. In het noorden is het begrensd door de *Herwegh van Brugge naer Andwerpen* en in het oosten door de buurgemeente Moerbeke. In het zuiden komt het tot tegen de Moervaart en in het westen tot tegen de Peenelanden van het zestigste beloop.

In het vierenzestigste beloop vinden we de volgende eigenaars terug:

- perceel 1: erfg. Adriaen De Vos (370r).
- perceel 2: Jan De Rechter (266r).
- perceel 3: Jan De Rechter (187r).
- perceel 4: Jacques Van Marcke (138r).
- perceel 5: Jan De Rechter (444r).
- perceel 6: Jacques Van Marcke (170r).
- perceel 7: Jacques Van Marcke (445r).

(1) zie ook beloop nr. 27.



PEENEHOF
(perc. 1)

SLOTBESCHOUWINGEN.

Aan de hand van de geraadpleegde landboeken kunnen we Wachtebeke in de volgende zones indelen:

1. Een laaggelegen moerassig gebied dat behoort tot het stroomgebied van de Moervaart, zoals:
 - De meersen van Sint-Pieters (bel. 5).
 - De meersen van Sint-Baafs (bel. 6).
 - De Marquette meersen (bel. 39).
 - De Peene meersen (bel. 59).
2. Een dun bebost moerassig gebied gelegen langsheen de Heerweg van Brugge naar Antwerpen. Dit blijkt uit de benamingen Hullebus en Hetselaar zoals in de belopen 7 en 62.
 - Van Hullebus naar Hetselaere (bel. 7).
 - De Hetselaere (bel. 62).
3. Een heidevlakte gelegen ten noorden van de Heerweg van Brugge naar Antwerpen en te westen van de Langelede, zoals:
 - De Grote Bijloke Heide (bel. 37).
 - Van Santvlighen ende Santberghen (bel. 57).
4. De Peenebossen, een restant van het zogenaamde Koningsforest, het geliefkoosd jachtgebied van de Vlaamse adel, b.v.:
 - Het Heidebos (bel. 63).
5. De polders gelegen ten noorden van de Wachtebeekse dijk.
 - Sint-Franciespolder (bel. 33).
 - Sint-Elooiopolder (bel. 32).
 - Overslagpolder (bel. 21).

In 1662 telden we te Wachtebeke 289 hofsteden (woningen). Verdeeld over de verschillende wijken gaf dit:

- Walderdonk: 46 hofsteden
- Ramonshoek: 37 hofsteden
- Hoogstraat: 19 hofsteden
- Langelede: 51 hofsteden
- Overslag: 22 hofsteden
- Kalve: 49 hofsteden
- Peene: 25 hofsteden
- Dorp: 40 hofsteden

De dichtste bebouwing vinden we terug rond het kruispunt van de Antwerpse heerweg met de Axelse vaart op de wijk van Kalve. Daar tellen we 49 hofsteden op een relatief kleine oppervlakte (bel. 11-12-13-14).

Daartegenover staan op de wijk Overslag de hofsteden zeer verspreid. Een woonkern begint zich stilaan af te tekenen (bel. 21).

Wachtebeke is een mooi voorbeeld van een straatdorp. Ontstaan langsheen de heerweg van

Brugge naar Antwerpen, breidde het zich verder uit langsheen de Langelede, de Axelse vaart en de heerweg naar Gent. De dichtste bebouwing is dan ook langs deze vitale wegen terug te vinden:

- Heerweg van Brugge naar Antwerpen : 87 hofsteden
- Heerweg op Gent (Dorp) : 31 hofsteden
- Axelse vaart : 43 hofsteden
- Langelede : 51 hofsteden

Het landboek opgemaakt in 1662 verdeelde Wachtebeke in 4138 percelen, wat overeenkomt met een oppervlakte van 7732 gemet 17 roeden of 3445 ha 75 a. Na de recente fusie van de gemeenten (overeenkomstig het K.B. van 30.12.1975) krijgt Wachtebeke een oppervlakte van 3.453 ha.

De grootte van de percelen gaat van 12 roeden (bel. 21 perc. 14: woning Charles Van Burcht) tot 19434 roeden (bel. 33 perc. 23: een gedeelte van de Sint-Bemaertspolder). Wanneer we de enorme percelen van beloop 6 (de meersen van Sint-Baafs), beloop 32 (Sint-Elooiopolder) en beloop 33 (Sint-Franciespolder) buiten beschouwing laten komen we aan een gemiddelde perceelsoppervlakte van 435 roeden.

REGISTER OP DE PERSOONSNAMEN

AEVERMAETE Pieter, erfg.	beloop: 11
ANDRIES David	: 9
ANDRIES Joos, erfg.	: 9
ANTHEUNIS Andries	: 1
ANTHEUNIS Jacques	: 8
ANTHEUNIS Joannes	: 21
ANTHEUNIS Lieven	: 1
ANTHEUNIS Lieven, erfg.	: 1
ANTHEUNIS Pieter	: 1
BACKERE, bailliu	: 58
BAECKE Jan, erfg.	: 10
BAECKE Michiel	: 55
BAERT Frans	: 21
BAUWENS Adriaen	: 13
BAUWENS Andries, erfg.	: 28
BAUWENS Appls	: 47
BAUWENS Jan, erfg.	: 44
BAUWENS Jooris, erfg.	: 13
BAUWENS Pieter	: 46
BLOCK Lieven, erfg.	: 55
BOKXSTAL Lucas	: 47
BONNE Joos	: 47
BRACKE Jan, erfg.	: 14
BRAEM Hughe	: 5
BRAL Guillaume	: 44
BRAL Jan	: 44
BRAL Jan, erfg.	: 49
BRAL Pieter	: 43
BROECKAERT Pieter	: 43
BUYLE Joos	: 25
BUYSSE Jan	: 59
CALF Jan	: 21
CARNOY Jan	: 1
CLAEYS Jan	: 43
CLEMMINCK, erfg.	: 21
CLINCKE David, erfg.	: 34
COCX Jacques	: 19-20-25
COFFEYNS Joos, erfg.	: 14
CORNELIS	: 1
CORNELIS Jan, erfg.	: 1
CREVE Appl	: 58
CREVE Jacques, erfg.	: 14

DE BOCK Loys, Axel	: 22
DE BOCK Pieter	: 57
DE BREE Jacques, erfg.	: 7
DE BREE Stoffel	: 57
DE BUCK Berthelmeus	: 34
DE BUCK Victoor	: 2
DE CAELWE Paul	: 28
DE CALUWE Adriaen	: 11-46
DE CALUWE Jan	: 44
DE CALUWE Paul	: 11-46
DE CARION Jacques	: 2
DE CAUSEMAECKER	: 25
DE CLERCK Guillaume	: 44
DE CONINCK Adriaen	: 4
DE CONINCK Frans	: 5
DE CONINCK Judocus	: 4
DE CORTE Jacques	: 26
DE CORTE Pieter	: 20
DE CUYPER Jacques	: 2
DE GRAVE Jan	: 7
DE GROOTTE Jan	: 1
DELA FAILLE Jan Bapt	: 33
DELA JONCHIERE Wijnand	: 46
DE KEYSER Pieter	: 21
DE MAECKERE Cornelis, erfg.	: 17-28
DE MAECKERE Jacques	: 47
DE MAECKERE Marcus	: 20
DE MAECKERE Mayken	: 47
DE MAECKERE Paul, erfg.	: 28
DE MEULENAERE Adriaen	: 1
DE MEULENAERE Jan	: 1
DE MEY, dokter	: 2
DE MEY Guillaume	: 18
DE MEY Jan	: 12-14-45
DENIJS Jan, erfg.	: 25
DE PARALTA Barbara	: 7
DE PARALTA, jonker	: 2
DE RECHTER Jan	: 64
DE RECHTER Jan, erfg.	: 13
DE RIJCKE Jacques	: 1
DE RIJCKE Jan	: 14
DE RUDDERE Jacques	: 17
DE RUDDERE Jan	: 44-46
DE RUDDERE Paul	: 48
DE RIJCKE Christian, erfg.	: 2
DE RIJCKE Laurs	: 2

DE SMET Pieter	: 21
DE STOBBELAIRE	: 1
DE STOPPELARE Franchois	: 1-7
DE STOPPELEERE Philips	: 2
DE STOPPELERE Jacques	: 44
DE SUTTER Michiel, erfg.	: 26
DE VLIAGER Pieter	: 21
DE VOGELAERE Adriaen	: 1
DE VOGELAERE Jacques	: 48
DE VOGELAERE Jan	: 2-59
DE VOGHELAERE Jan	: 13-21
DE VOS Adriaen	: 13
DE VOS Adriaen, erfg.	: 13-14-64
DE VOS Antheunis, erfg.	: 44
DE VOS Anthonis, erfg.	: 57
DE VOS Heyndrick	: 18
DE VOS Jacques, erfg.	: 59
DE VOS Jan, erfg.	: 1-25
DE VOS Paul	: 8
DE VOS Pieter	: 17-44
DE VOS Pieter, erfg.	: 13
DE VRIENT Jan	: 13
DE VUYSCHERE Cornelis, erfg.	: 59
DE VUYSCHERE Huibrecht	: 59
DE WINT Lucas, erfg.	: 28
DHANEYS Jan	: 14
DHERT Andries	: 60-62
DHERT Frans	: 58-60
DHOOGHE Frans	: 21
DIELMAN Jacques	: 2
DIELMAN Jan, erfg.	: 2
DIERCKENS Clara	: 10
DUYCK Joos	: 3-11
ERNANDE Philipe	: 8
EVERDY Bet	: 9
EYERMAN Jan Bapt	: 21
FERMONT Anton	: 8
FLORIJN Abraham	: 59
FLORIJN Cristiaen	: 59
FLORIJN Paul	: 44
GAMBRIE Gheeraert	: 7
GHIJSEL Adriaen	: 20
GHIJSEL Andries	: 13

GHIJSEL Cornelis	: 56
GHIJSEL Danneel	: 13
GHIJSEL Gillis	: 14
GHIJSEL Jan	: 1-7-12-13-44
GHIJSEL Jan, erfg.	: 1
GHIJSEL Joos	: 13
GHIJSEL Michiel	: 17
GHIJSEL Paul	: 21
GHIJSEL Pieter	: 57
GHIJSEL Pieter, erfg.	: 46
GHIJSELE Christiaen	: 29
GHIJSELE Jacob	: 46
GHIJSELE Jacques, erfg.	: 11
GHIJSELE Joos	: 17
GIJSEL Jaspart	: 1
GIJSEL Lieven	: 7
GIJSEL Pieter	: 1
GILLIS Paul	: 60
GRIMALDI, capitain	: 4
HAECK Jacques	: 56
HAECK Jacques, erfg.	: 40
HAEMERLINCK Jan	: 21
HAEMENS Jacques	: 25
HAERENS Jan, erfg.	: 2
HAERENS Joos	: 25
HAMERLINCK Joos	: 56
HAMERLINCK Lieven	: 43
HENDRICK Pieter, erfg.	: 56
HERTSENS Judocus	: 9
HEYMAN Jan, erfg.	: 8
HILLAERT Jan	: 59-60
HUYGHE Paul	: 1
INSENS Heyndrick	: 32
JACOBS Cornelis	: 2-40
JANSENS Pieter	: 21
JOORIS Adriaen	: 48
KESBEKE Jan	: 1
LAMMENS Andries, erfg.	: 57
LAMMENS Jacques	: 1- 7
LAMMENS Ma(a)rten	: 7-57
LAMMENS Matthijs	: 57

LAMMENS Pieter, erfg.	: 7-26
LAMMENS Queryn	: 8
LEENESONE Pieter	: 9
LEGAET Adriaen, erfg.	: 1
LEGAET Pieter	: 11
LIPPENS Corn(eli)s	: 44-46
LIPPENS Jacques	: 46
LIPPENS Paul	: 44-54
LIPPENS Pieter	: 1-17
LIPPENS Stoffel, erfg.	: 9
MAENSCHIJN Pieter	: 63
MARLOOS Pieter	: 13
MARTENS Jacques	: 21
MARTINS Jan	: 46
MARTINS Matthijs	: 47
MARTINS Matthijs, erfg.	: 56
MEULEMAN Jacques	: 19
MEULEMAN Christiaan	: 26
MISSEGGERS Adolph	: 21
MISSEGGERS Hey(n)drick	: 1- 7
MISSEGGERS Pieter	: 1- 8-43
MUYS Cornelis	: 12
NEYT Cornelis	: 56
NEYT Pieter	: 13
NIJS Jooris, wed	: 24
NIJS Joos, erfg.	: 1
NUYT Quereyn	: 28
ONGENAE Joos	: 14
OSEAU Jan	: 46
PARDESSU Frans	: 43
PENNEMAN Jacques, erfg.	: 5
PERSIJN Jules	: 1
PIERSSENS	: 21
PIETERS Jacques	: 58
PIETERS Jacques, erfg.	: 12
POPPE Cornelis, erfg.	: 43
POPPE Pieter	: 44
PRAET Pieter	: 11-59
PROVENIER Joos	: 43
RAMONT Lieven	: 48
RAMONT Pieter	: 13-26

SAY Jan	: 13
SCHATTEMAN Andries	: 60-62
SCHAUT Jacques, erfg.	: 58
SCHOONE Danneel	: 2
SIMOENS Jacques	: 19
SPERE Laurs	: 28
SPLERE Jacques	: 12
SPLERE Philips	: 14
STEEL Adriaen	: 55
STEEL Paul, erfg.	: 30-43
STEVENS Andries, erfg.	: 8
STEVENS Ghermijn	: 57
STEVENS Gillis	: 7
STEVENS Jan	: 1-58
STEVENS Pieter	: 7
STEVINS Jan	: 59
STOMMELINCK Pieter, erfg.	: 56
STOOP Cornelis	: 13
STOOP Hendrick	: 59
STOOP Jacques	: 45
STOPPELEERE, collonel	: 1
SWARTELE Paschier	: 40
TACK Frans	: 8
TEMMERMAN Pieter	: 1
THIERENS	: 21
THIERENS Jan	: 11
THIJSBAERT Cornelis	: 43
THOMAS Hierom	: 46
THOORENS Antheunis	: 46
THOORENS Passchier	: 46
THOORENS Pieter	: 17
THORENS Pieter	: 8
THUYSBAERT Jan	: 14
TIMMERMAN Danneel	: 1
VALCKE Andriaen	: 43
VALCKE Jacques	: 10
VAN ACKERE Jan	: 17
VAN ACKERE Lieven	: 29
VAN AVERMAETE Jacques	: 12
VAN AVIJLE Jan, erfg.	: 17
VAN BASTELAERE Lucas	: 41
VAN BERGHE Mattheus	: 2
VAN BOCHAUTE Pieter	: 40
VAN BURCHT Charles	: 21

VAN CALSEYDE Jan	: 1
VAN COTHEM Anthone	: 21
VAN DAMME Gillis	: 19
VAN DAMME Lieven	: 2
VAN DAMME Livijne	: 11
VAN DAMME Pieter	: 41
VAN DAMME Pieter, erfg.	: 1
VANDE AVIJLE Frans, erfg.	: 43
VAN DEN ABEELE Jan	: 21
VAN DEN BERGHE Jacques	: 10
VAN DEN BERGHE L.	: 1
VAN DEN SOMPELE Margriete	: 2
VAN DE PLASSCHE Gillis	: 1
VAN DE PUTTE Corns	: 58
VAN DER HEYDEN Willem	: 32
VAN DER LINDEN Pieter, wed	: 43
VAN DE VIVERE Adriaen	: 43
VAN DE WOSTIJNE Jacques	: 52
VAN DE WOSTIJNE Lieven	: 45-55
VAN DOSSELA(E)RE Adriaen	: 43-44
VAN DOSSELAERE Gheraert	: 56
VAN DOSSELAERE Matthijs	: 48
VAN EEDEGHEM Adriaen	: 5
VAN GENT Walter	: 40
VAN HAECKE Joos	: 55-56
VAN HAEVERE Jacques	: 11
VAN HAMME, erfg.	: 4
VAN HAMME Jacques	: 1-25
VAN HECKE Adriaen, erfg.	: 55
VAN HECKE Pieter	: 58
VAN HOORDE Charles	: 3
VAN HOORDE Mattheus	: 1
VAN KESBEKE Eduaert	: 11-13
VAN LANGHEVELDE Jan	: 44-45
VAN MACHTEGHEM Jan	: 21
VAN MARCKE Jacques	: 64
VAN MOERE Ghijsbertus	: 1
VAN MOEREN Ghyspeert	: 2
VAN POECKE Queryn	: 45
VAN RAEDE Pieter	: 17
VAN RIEBEKE Adriaen	: 4
VAN SELE Pieter	: 58-62-63
VAN STEENE Pieter	: 22
VAN VIJVERE Antheunis	: 21
VAN WIJNCKELE Jacques	: 28
VAN ZANDE, erfg.	: 2

VEREECKEN Adriaen	: 22
VEREECKEN Charles	: 18
VEREECKEN Jan	: 26
VEREECKEN Pieter	: 20
VERKELE Guillaume	: 13
VERMEERE(N) Jan	: 1-58-60-62
VEROORSEELE Pieter	: 21
VERSWAELME Charles	: 14
VERSWAELME Jacques	: 14
VERSWAELME Mattheus	: 21
VIJLEVENS Loys	: 26
VITSE Matthijs, erfg.	: 12
VLERINCK Mattheus	: 26
WANTE Pieter, erfg.	: 11
WAUTERS Jan	: 24
WAUTERS Maarten	: 17
WAUTERS Martin, erfg.	: 10
WERNIK Martin	: 2
WEVERBERCHT Roelant	: 19
WEYNS Pieter	: 12
WINNE JAN, erfg.	: 28
YSEBOOT Corns, erfg.	: 12
YSEBOOT Jan	: 11

BIJLAGE: 4138 percelen en hun gebruikers

Beloop en perceel nummer	Opp.	Aard en naam	Eigenaar	Gebruiker
1 - 1	495r	Land: „DE GANSENBIJCK“	Daneel Timmerman	
2	170r	Hofstede	Pieter Gijsel	
3	150r	Hofstede	Jan Gijsel	
4	180r	Hofstede	Erfg. Jan Gijsel	
5	290r	Hofstede	Pieter Temmerman	
6	170r	Hofstede	Jan Stevens	
7	260r	Hofstede	Jacques De Rijcke	
8	280r	Land	Jan Stevens	
9	120r	Hofstede	Heydrick Missegers	
10	205r	Land	Andries Stevens	
11	114r	Hofstede	Erfg. Lieven Antheunis	
12	214r	Hofstede	Jacques Lammens	
13	114r	Hofstede	Adriaen De Meulenaere 1/3 Jan De Meulenaere 2/3	
14	130r	Hofstede	Paul Huyghe	
15	85r	Hofstede	Erfg. Cornelis Jacobs	
151/2	191r	Hofstede	Erfg. Jan De Vos	
16	991r	Hofstede	Andries Antheunis	
17	76r	Hofstede	Gillis Vande Plassche	
18	324r	Hofstede	Pieter Missegers	
19	292r	Land	Antheunis Claeyns	
20	303r	Land	Erfg. Cornelis Jacobs	
21	315r	Land	Erfg. Pieter Van Damme	
22	306r	Land	id.	
23	240r	Land, bepl. met eeckenboomen	id.	
24	290r	Land	id.	
25	305r	Land	Erfg. Jan De Vos	
26	408r	Land	Erfg. Pieter Van Damme	
27	210r	Hofstede	Erfg. Adriaen Legaet	
28	204r	Land, bepl. met eeckenboomen	Erfg. Pieter Van Damme	
29	710r	Land	id.	
30	333r	Land	id.	
31	327r	Hofstede	Lieven Antheunis	
32	157r	Hofstede	Pieter Lippens	
33	151r	Land	Pieter Missegers	
34	139r	Land, widau	id.	
35	425r	Land	id.	
36	195r	Land	Erfg. Christoffel Lippens	
37	178r	Land, widau	Pieter Antheunis	
38	172r	Land	Erfg. Christoffel Lippens	
39	204r	Land	id.	
40	224r	Land	Pieter Antheunis	
41	148r	Land	Erfg. Pieter Tack	
42	171r	Land	id.	
43	646r	Land	Erfg. Pieter Van Damme	
44	370r	Land	Erfg. Jacques Van Hamme	
45	350r	Land	id.	
46	480r	Land	id.	
47	946r	Hofstede	id.	
48	347r	Hofstede	Erfg. Pieter Van Damme	
49	204r	Land	id.	
50	210r	Land	id.	
51	353r	Meers	id.	
52	183r	Land, bepl. met eeckenboomen	id.	
53	392r	Land, widau	Pieter Antheunis	
54	580r	Land, widau	id.	
55	700r	Land	id.	
56	920r	Land	Pieter Van Damme	
57	923r	Land	Jacques Duyck	

Beloop en perceel nummer	Opp.	Aard en naam	Eigenaar	Gebruiker
58	184r	Land: „SCHUTTERS HOF“	’t Gilde van Sebastian	
59	44r	Hofstede	De prochie	
60	108r	Hofstede	Pieter Antheunis	
61	24r	Hofstede	Jan Ver.....	
62	50r	Hofstede	Erg. Jan Cornelis	
63	67r	Hofstede	Jan Van Calseijde	
64	716r	Land	Pieter Antheunis	
65	500r	Land	Jan Antheunis	
66	366r	Land	Erg. Collonel Stoppeleere	
67	68r	Hofstede	Ghijsbertus Van Moere	
68	200r	Hofstede en brauwerij	Erg. Matteus Van Hoorde	
69	136r	Hofstede: „DE GOUDEN LEEUW“	Adnaen De Voghelaere	
70	520r	Land	Erg. Collonel Stoppeleere	
71	584r	Land	id.	
72	106r	Bogaerdeken	id.	
73	24r	Hofstede	Jan De Groote	
74	78r	Hofstede	Erg. Joos Nijs	
75	21r	Hofstede	Jaspart Gijzel	
76	51r	Hofstede	Jan Kesbeke	
77	310r	Bogaert ofte neerhof van „CASTEEL VAN MAELSTEDEN“	Erg. Collonel Stoppeleere	
78	131r	Land, bepl. met boomen	id.	
78 1/2	55r	Land	id.	
79	433r	Casteel met wallen ende een viercant bogaerdeken	id.	
80	843r	Land: „DE OMMELOOP“	id.	
81	640r	Land	id.	
82	825r	Land	id.	
2 - 1	248r	Land: „DE REEPEN“	Jacques Oosterlinck	
2	352r	Land	id.	
3	365r	Land	id.	
4	174r	Land	id.	
5	178r	Land	Jonker Venderbeke	
6	362r	Land	id.	
7	293r	Land	id.	
8	150r	Land	id.	
9	210r	Land	id.	
10	307r	Land: „DE VISPUTTEN“	id.	
11	172r	Land	id.	
12	169r	Land	Jacques Oosterlinck	
13	309r	Land	id.	
14	617r	Land	Erg. Paralta	
15	533r	Land	id.	
16	370r	„CASTEEL VAN SPREEUWENBURG“ met de lochtinck	id.	
17	637r	Boomgaert	id.	
18	126r	Dreef van kasteel	id.	
19	184r	Hofstede	Corns Jacobs	
20	224r	Hofstede	Erg. Jan Haerens	
21	877r	Land: „DE ROOSBILCK“	Frans Van Hamme	
22	569r	Land	Erg. Vandermoere	
23	506r	Land	id.	
24	1059r	Meers	Frans Van Hamme	
25	810r	Meers	id.	
26	1320r	Meers	Erg. Jacques De Scheppere	
27	266r	Land	id.	
28	1180r	Land: „DHOORS BRAUWERIJE“	id.	
29	320r	Hofstede	Martin Wermik	
30	500r	Land	Erg. Gijspeert Slabbaert	
31	228r	Land	Jacques Dielman	

Beloop en perceel nummer	Opp.	Aard en naam	Eigenaar	Gebruiker
32	172r	Hofstede	Erfg. Christian De Rycke Laurs De Rycke	
33	18r	Hofstede	Erfg. Jan Dielman 1/2 Danneel Schoone 1/2	
34	123r	Hofstede	Erfg. Van Zande 1/2 Jacques Dielman 1/2	
35	150r	Hofstede	Ghijspeert Van Moeren	
36	213r	Kerckhof	Niet ghepresen ghel(...) op dander prochie	
37	290r	Hofstede	Jan De Vogelaere	
38	220r	Hofstede	Jacques De Cuyper	
39	93r	Hofstede	Mattheus Van Berghe	
40	52r	Hofstede	Lievin Van Dame	
41	52r	Hofstede	Victoor De Buck	
3 - 1	1466r	Hofstede	Joos Duyck	
2	324r	Meers	id.	
3	130r	Meers	id.	
4	200r	Meers	id.	
5	283r	Meers	Charles Van Hoorde	
6	155r	Meers	id.	
7	382r	Hofstede	id.	
8	538r	Een jonge boomgaard	id.	
9	373r	Meers	id.	
10	1061r	Meers: „DE PERRICK“	id.	
11	664r	Meers	Jan De Coninck	
12	200r	Land	Charles Van Hoorde	
13	590r	Land: „STE JOORIS LANT“	Jan De Coninck	
14	694r	Land	Advocat Coninck	
15	492r	Meers	id.	
16	308r	Meers	Erfg. Van Hamme	
17	675r	Meers	Procureur Lievens	
18	543r	Land: „HET HEENWAUT“	id.	
19	574r	Land: „DE CALUWEN BILCK“	Advocat Coninck	
20	276r	Meers	Erfg. Van Hamme	
21	364r	Meers	id.	
22	628r	Meers	id.	
23	350r	Meers	Erfg. Ghijselincx	
24	324r	Meers	id.	
25	535r	Meers	Erfg. Frans De Coninck	
26	253r	Meers	id.	
27	630r	Land: „DE BOSCH“	id.	
28	750r	Meers	id.	
29	156r	De drev e naar „TGOET TE BRAEMS“	David Braut	
30	966r	Hettinge, deel van tgoet te Braems	Jonker Menhaut	
31	869r	Hettinge, deel van tgoet te Braems	David Braut	
32	819r	Meers: „DE BUJSE“	Erfg. Ghijselincx	
33	900r	Meers	id.	
34	900r	Meers	Erfg. Van Hamme	
35	484r	Meers: „SMYMEERSCHKEN“	Erfg. Jacques Penneman	
36	696r	Meers	Jacques De Coninck	
37	393r	Meers	id.	
38	189r	Meers	id.	
39	378r	Meers	id.	
40	587r	Meers	id.	
41	741r	Meers	id.	
42	353r	Meers	id.	
43	197r	Meers	id.	
44	247r	Meers	id.	
45	256r	Meers	id.	
46	262r	Meers	Erfg. Frans De Coninck	
47	183r	Meers	id.	

Beloop en perceel nummer	Opp.	Aard en naam	Eigenaar	Gebruiker
48	400r	Meers	id.	
49	374r	Meers	Erfg. Jan Van Hoeke	
50	668r	Meers	Jacques De Coninck	
51	618r	Meers	Erfg. Pieter Timmerman 318r Jacques De Coninck 300r	
52	238r	Meers	Jan Dierckens	
53	281r	Meers	Frans De Coninck 206r Jan Dierckens 75r	
54	228r	Meers	Erfg. Frans De Coninck	
55	112r	Meers	Jan De Paape	
56	357r	Meers	Erfg. Frans De Coninck	
57	332r	Meers	id.	
58	386r	Meers	Erfg. Pauwel Osselaere	
59	544r	Meers	Erfg. Temmerman 2/3 Erfg. Pauwel Osselaere 1/3	
60	1115r	Meers	Joos Hamerlinck 1/2 Erfg. Stoffel Lippens 1/2	
61	493r	Meers	Pauls Dierckens 1/2 Jacques De Rijcke 1/4 Erfg. Jan De Coninck 1/4	
62	634r	Meers	Jacques De Coninck	
63	1328r	Bos: „DE WARANDE“	Erfg. Frans De Coninck	
4 - 1	1626r	Land	Erfg. Frans De Coninck	
2	376r	Land	Jan Pijspe	
3	473r	Land	Jacques Dielman	
4	145r	Land	Pieter Osselaere	
5	634r	Land	Jan Van Hecke	
6	632r	Land	Laurs Lippens	
7	146r	Land	id.	
6	532r	Land	Jan Pijspe	
9	408r	Land	id.	
10	395r	Land	id.	
11	338r	Land	id.	
12	291r	Land	id.	
13	274r	Land	id.	
14	314r	Land	id.	
15	208r	Land	id.	
16	160r	Land	id.	
17	170r	Land	id.	
18	431r	Land	id.	
19	275r	Land	id.	
20	252r	Land: „DE SCHAEGHEN“	id.	
21	275r	Land	id.	
22	380r	Land	id.	
23	224r	Land	id.	
24	212r	Land	id.	
25	225r	Land	id.	
26	291r	Land	id.	
27	267r	Land	id.	
28	225r	Land	id.	
29	264r	Land	id.	
30	322r	Land	Erfg. Jan Van Hecke	
31	475r	Land	id.	
32	749r	Land	Erfg. Stoffel Lippens	
33	428r	Land	Lieven Lippens	
34	144r	Land	id.	
35	147r	Land	Erfg. Jan Van Hecke	
36	426r	Land	id.	
37	291r	Land	Erfg. Martin Brouckaert	
38	734r	Land	Martin Merre	
39	320r	Land	Erfg. Jan De Wilde	

Beloop en perceel nummer	Opp.	Aard en naam	Eigenaar	Gebruiker
40	515r	Land	Adriaen Gijssel	
41	228r	Land	Jan Gijssel	
42	314r	Land	Jacques De Rijcke	
43	742r	Bos: „STICK METTEBULTE“	Jacques De Coninck	
44	676r	Blaerbäck	id.	
45	654r	Blaerbäck	id.	
46	722r	Bos	id.	
47	844r	Bos	id.	
48	400r	Bos	id.	
49	425r	Land, jonck geboscht	id.	
50	440r	Bos	id.	
51	400r	Bos	id.	
52	450r	Bos	id.	
53	800r	Bos	id.	
54				
55				
56	1042r	Bos	Erfg. Ghijssel	
57				
58	527r	Bos	id.	
59	645r	Bos	Erfg. Advocat Penneman	
60	974r	Land	Erfg. Albertus Van Hamme	
61	556r	Land	Erfg. Frans De Coninck	
62	323r	Land	id.	
63	1296r	Bos: „BRUYNYNCXVELT“	id.	
64	1150r	Land	Advocat Van Hende	
65	1093r	Land	id.	
66	317r	Land	Erfg. Frans De Coninck	
67	721r	Land	Erfg. Pieter Van Avermaete	
68	138r	Land	Erfg. Christoffel Vermanel	
69	152r	Land, widau	Pieter Antheunis	
70	140r	Land	Advokaat Coninck	
71	194r	Land	Erfg. Jan Cornelis	
72	507r	Land	Anths Claeys	
73	684r	Land	Jacques Dielman	
74	174r	Land	id.	
75	300r	Land	Joos Duyck	
76	231r	Land	id.	
77	317r	Land	id.	
78	677r	Land	Joncfrouw Ghijsselinck	
79	604r	Land	Lauris Ghijssel	
80	334r	Land	id.	
81	400r	Land	Erfg. Capitain Grimaldi	
82	279r	Land	id.	
83	317r	Land	id.	
84	390r	Land	id.	
85	325r	Land	id.	
86	533r	Land	id.	
87	504r	Land	Erfg. Adriaen De Vos	
88	193r	Land	id.	
89	450r	Land	Stoffel Lippens	
			Lieven Lippens	
90	515r	Land	Jan Stevens	
91	582r	Land	Jan Cornelis 2/3	
			Erfg. Lucas Huyghe 1/3	
92	428r	Land	Pieter Ghijssel	
93	358r	Land	Pieter Timmerman	
94	83r	Land	id.	
95	152r	Land	Pieter Antheunis	
96	375r	Land	Pieter Ghijssel	
97	388r	Land	Erfg. Adriaen Riebekke	
98	466r	Land	Erfg. Lieven Antheunis	
99	502r	Land	Erfg. Adriaen De Vos	
100	170r	Land	Erfg. Van Hamme	

Beloop en perceel nummer	Opp.	Aard en naam	Eigenaar	Gebruiker
101	150r	Land	Erfg. Van Hamme	
102	147r	Land	id.	
103	455r	Land	Jacques Lammens	
104	455r	Land: „DE CRUYSBILCK“	Erfg. Van Hamme	
105	388r	Hofstede met boomgaert	id.	
106	166r	Land	Erfg. Adriaen Van Riebeke	
107	185r	Hofstede	Jan De Rijcke	
108	36r	Hofstede	Erfg. Adriaen Van Riebeke	
109	75r	Hofstede	Erfg. Capitain Grimaldi	
110	195r	Meers	Erfg. Van Hamme	
111	448r	Meers	id.	
112	195r	Land: „HET TARWESTUXKEN“	id.	
113	334r	Land: „DE BECK“	id.	
114	435r	Land	id.	
115	472r	Land	id.	
116	217r	Land	id.	
117	217r	Land	id.	
118	202r	Land	id.	
119	216r	Land	id.	
120	427r	Land	id.	
121	432r	Land	Erfg. Ghijselinc	
122	176r	Land	Erfg. Charles Tack	
123	215r	Land	Pieter Timmerman	
124	194r	Land	id.	
125	195r	Land	id.	
126	300r	Land	Laurs Ghijsel	
127	300r	Land	id.	
5 - 1	474r	Hettynghe	't Clooster van St.-Pieters neffens Gent	
2	460r	Behuijsde en bewalde hofstede metten hoff ofte lochtinck	id.	
3	1030r	Hettynghe	id.	
4	535r	Meers	id.	
5	393r	Meers	id.	
6	428r	Meers	id.	
7	436r	Meers	id.	
8	430r	Meers	id.	
9	800r	Meers	id.	
10	1743r	Hettynghe	id.	
11	4690r	Meers	id.	
12				
13				
14	160r	Dreve van wedersijde beplant met abeel	id.	
15	1480r	Land ten deele gheweest hebbende den barn van het nieuwe ghedelf vanden jaere 1645	id.	
16	772r	Land	id.	
17	318r	Land, widau	id.	
18	558r	Land	id.	
19	127r	Meers ofte hettynghe	id.	
20	147r	Meers ofte hettynghe	id.	
21	158r	Meers	id.	
22	345r	Land, widau	id.	
23	783r	Land	id.	
24	412r	Land, widau	id.	
25	460r	Land	id.	
26	340r	Hettynghe	id.	
27	479r	Hettynghe	id.	
28	659r	Hettynghe	id.	
29	446r	Hettynghe	id.	

Beloop en perceel nummer	Opp.	Aard en naam	Eigenaar	Gebruiker
30	612r	Hettynghe	id.	
31	706r	Hettynghe	id.	
32	518r	Hettynghe	id.	
33	459r	Hettynghe	id.	
34	732r	Land	id.	
35	339r	Land	id.	
36	503r	Land	id.	
37	469r	Land	id.	
38	334r	Land	id.	
39	675r	Land	id.	
40	1257r	Meers	id.	
41	1348r	Meers	id.	
42	1051r	Meers	id.	
43	1051r	Meers	id.	
44	887r	Meers	id.	
45	903r	Meers	id.	
46	904r	Meers	id.	
47	1810r	Meers	id.	
48	905r	Meers	id.	
49	1800r	Meers	id.	
50	810r	Meers	id.	
51	1808r	Meers, 1/2 leste van Ste Pieters	1/2 Clooster van St.-Pieters naefens Gent	
52	1928r	Meers ende hettynghe daer het nieuwe ghedelf deur loopt ende teghenwoordich beginnende vullen	Erfg. Frans De Coninck	
53	2092r	Meers ende hettynghe: „DE PEERDENBILCK“	Erfg. Jacques Penneman	
6 - 1	8367r	Meers, „NOORT CAMERLINCK“ ghesepareert in vier part.	Capitie van Ste Baefs	
2	12427r	Meers: „SUIJT CAMERLINCK“ ghesepareert in twee part.	id.	
3	10036r	Meers, ghesepareert in neghen part.	id.	
4	24972r	Meers: „DE WILDE MEERSCHEN“	id.	
5	32838r	Meers	id.	
8	69218r	Meers: „THAELEYNDE“	id.	
7	31291r	Meers	id.	
8	26859r	Meers	id.	
9	8829r	Meers, ghesepareert in neghen part.	id.	
1°	15953r	Meers: „DE WULFSDENNE“	id.	
2°	10015r	Meers: „VERMAUWENDONCK“	id.	
3°	6240r	Meers: „DE NETELAARS“	id.	
4°	14134r	Meers: „DE WERFAKERS“	id.	
5°	6695r	Meers	id.	
6°	16584r	Meers: „DEN DEURGANCK MET DE VIJFTIGH ROEDEN“	id.	
7°	5242r	Meers: „HET NIEUWE ROT“	id.	
8°	28745r	Meers: „DE BOCK“	id.	
9°	31056r	Meers: „HET NOORTROT“	id.	
10°	20457r	Meers: „DE PUTDONCK“	id.	
11°	6407r	Meers: „DE VOORDENMEERSCHEN“	id.	
7 - 1	17r	Hofstede	Jan De Grasve	
2	49r	Hofstede	Heyndrick Missegers	
3	101r	Hofstede	Gillis Stevens	
4	158r	Land	id.	
5	97r	Hofstede	Marten Lammens	
6	187r	Hofstede	Erfg. Pieter Lammens	

Beloop en perceel nummer	Opp.	Aard en naam	Eigenaar	Gebruiker
7	159r	Land	id.	
8	224r	Hofstede	Lieven Gijssel	
9	502r	Hofstede	Pieter Stevens	
10	275r	Land	Lieven Gijssel	
11	255r	Land	Pieter Stevens	
12	303r	Land: „DE DONCK“	Lieven Gijssel	
13	609r	Land	Jacques De Rijcke	
14	372r	Land	Erfg. Anths De Vos	
15	390r	Land	id.	
16	480r	Land	Pieter Timmerman	
17	162r	Meers	id.	
18	705r	Land: „DE DONCK“	id.	
19	174r	Land	Pieter Gijsele	
20	190r	Land	id.	
21	404r	Land	id.	
22	48r	Land	id.	
23	840r	Land: „DE DONCK“	id.	
24	996r	Land: „DE DONCK“	Pieter Antheunis	
25	411r	Land	Erfg. Adriaen Stevens	
26	252r	Dreuve: „VAN ELEMONT“	Erfg. Jacques Haeck	
27	300r	Land	Pieter Misseghers	
28	237r	Meers	id.	
29	230r	Meers	Erfg. Pieter Gijsele	
30	856r	Land	id.	
31	583r	Land	Erfg. Charles Tack	
32	75r	Land	Jan Stevens	
33	382r	Hettynghe	id.	
34	167r	Land	id.	
35	95r	Land	Erfg. Ln Gijssel	
36	100r	Land	Erfg. Jan Stevens	
37	394r	Land	Ln Gijssel	
38	441r	Land	Erfg. Ln Gijssel	
39	629r	Land	Ln Gijsele	
40	710r	Land	Jan Stevens	
41	185r	Bos	Erfg. Louys Vijlevens	
42	392r	Land	Danneel Timmerman	
43	385r	Land	Erfg. Louys Vijlevens	
44	133r	Land	Erfg. Ln Gijssel	
45	171r	Hettynghe	id.	
46	157r	Hettynghe	Erfg. Jan Stevens	
47	123r	Land	id.	
48	413r	Hettynghe	Pieter Timmerman	
49	121r	Land	Erfg. Anths De Vos	
50	345r	Land	Erfg. Paul Steels	
51	345r	Land	Pieter Van Bossche	
52	187r	Land	id.	
53	486r	Land	Erfg. Thomas Ghijsselincx	
54	468r	Land	id.	
55	109r	Land	id.	
56	216r	Hettynghe	id.	
57	238r	Hettynghe	Erfg. Antheunis De Vos	
58	237r	Hettynghe	Andries Vermeulen	
59	394r	Hettynghe	Erfg. Christoffel Lippens	
60	398r	Hettynghe	id.	
61	453r	Hettynghe	Jan Morre	
62	382r	Hettynghe	id.	
63	175r	Land	Erfg. Jan Antheunis	
64	458r	Land	id.	
65	282r	Land	Adriaen Gijssel	
66	421r	Land	id.	
67	422r	Land	Lieven Ghijssel	

Beloop en perceel nummer	Opp.	Aard en naam	Eigenaar	Gebruiker
68	385r	Land	Erfg. Thomas Ghijselincx	
69	1409r	Land	id.	
70	163r	Land	Joos Misseghers	
71	466r	Land	Charles Van Burcq	
72	422r	Land	Danneel Temmerman	
73	418r	Land	Pieter Temmerman	
74	297r	Land	Danneel Temmerman	
75	576r	Land	Pieter Temmerman	
76	694r	Land	id.	
77	172r	Land	id.	
78	161r	Land	id.	
79	314r	Land	Danneel De Vos	
			Adriaen De Vos	
80	354r	Land	Gheraert Grembrie	
81	314r	Land	Pieter Ghijsel	
82	266r	Land	id.	
83	493r	Land	Danneel Temmerman	
84	533r	Land	Pieter Misseghers	
85	379r	Land	Danneel Temmerman	
86	224r	Land	Maarten Morre	
87	225r	Land	id.	
88	383r	Land	id.	
89	383r	Land	id.	
90	753r	Land	Pieter Misseghers	
91	340r	Land	id.	
92	194r	Land	Erfg. Lieven Lippens	
93	221r	Land	Erfg. Adriaen De Paape	
94	269r	Land	Erfg. Jan Lippens	
95	279r	Land	Pieter Lippens	
96	270r	Land	Jan De Gheselle	
97	278r	Land	id.	
98	320r	Land	Erfg. Lieven Ghijsel	
99	347r	Land	id.	
100	538r	Land	Erfg. Jan Van Hecke	
101	589r	Land	Danneel Temmerman	
102	775r	Land	Pieter Temmerman	
103	206r	Land	Jan De Paape	
104	255r	Land	id.	
105	368r	Land	Danneel Temmerman	
106	525r	Land	De Kercke Van Wijnckele	
107	658r	Land	id.	
108	328r	Land	id.	
109	232r	Land	id.	
110	138r	Land	id.	
111	337r	Land	id.	
112	609r	Land	Erfg. Jacques Vande Putte	
113	210r	Land	id.	
114	344r	Land	id.	
115	403r	Land	id.	
116	492r	Land	id.	
117	414r	Land	id.	
118	546r	Land	id.	
119	325r	Land	Jan Morre	
120	324r	Land	id.	
121	325r	Land	id.	
122	268r	Land	Erfg. Jan Van Hecke	
123	558r	Land	Erfg. Christoffel Lippens	
124	437r	Land	Erfg. Jacques Jans	
125	362r	Land	id.	
126	323r	Land	id.	
127	333r	Land	id.	
128	448r	Hettynghe	Erfg. Gillis De Schuljter	
129	475r	Hettynghe	Jan Temmerman	

Beloop en perceel nummer	Opp.	Aard en naam	Eigenaar	Gebruiker
130	420r	Land	id.	
131	529r	Hettyng	Erfg. Jan Van Acker	
132	251r	Land	Jan Temmerman	
133	213r	Land	id.	
134	494r	Hettyng	id.	
135	472r	Land	De Bijlocke	
136	168r	Land	id.	Lieven Ghijsel
137	388r	Land	id.	id.
138	278r	Land	id.	Jacques Lammens
139	281r	Land	id.	Pieter Antheunis
140	642r	Land	id.	Maarten Lammens
141	507r	Land	id.	Corijn Lammens
142	392r	Meers	id.	
143	528r	Meers	id.	
144	275r	Meers	id.	
145	568r	Meers	id.	Lieven Ghijsel
146	742r	Meers	id.	Pieter Ghijsel
147	364r	Meers	id.	Erfg. Jan Stevens
148	220r	Meers	id.	Lieven Ghijsel
149	140r	Meers	id.	id.
150	394r	Meers	id.	Erfg. Pieter Ghijsel
151	338r	Meers	id.	Erfg. Gillis De Schijter
152	143r	Meers	id.	Maarten Lammens
153	207r	Meers	id.	id.
154	248r	Land	id.	
155	301r	Hettyng	id.	
156	284r	Hettyng	id.	
157	312r	Hettyng	id.	
158	306r	Hettyng	id.	
159	280r	Hettyng	id.	
160	282r	Hettyng	id.	
161	256r	Land	id.	
162	250r	Land	id.	
163	110r	Land	id.	Erfg. Cornelis Stevens
164	185r	Land	id.	id.
165	379r	Land	id.	Jan Ghijsel
166	329r	Land	id.	Pieter Missegers
167	332r	Hettyng	id.	Erfg. Herman Stevens
168	319r	Hettyng	id.	Frans Tack
169	858r	Hettyng	id.	Erfg. Cornelis Stevens
170	377r	Hettyng	id.	Erfg. Adriaen Stevens
171	404r	Hettyng	id.	id.
172	442r	Hettyng	id.	Pieter Temmerman
173	365r	Hettyng	id.	id.
174	363r	Hettyng	id.	Erfg. Jan Stevens
175	340r	Hettyng	id.	Maarten Lammens
176	169r	Hettyng	id.	Jacques De Rijcke
177	238r	Hettyng	id.	id.
178	251r	Land	id.	
179	196r	Land	id.	Erfg. Gillis De Schijter
180	285r	Land	id.	id.
181	398r	Land	id.	id.
182	105r	Land	id.	
183	100r	Land	id.	
184	435r	Land	id.	Pieter Ghijsel
185	366r	Land	id.	Maarten Lammens
186	376r	Land	id.	id.
187	90r	Land	id.	id.
188	258r	Land	id.	id.
189	150r	Land	id.	
190	345r	Land	id.	Jacques De Rijcke
191	402r	Land	id.	id.
192	300r	Land	id.	Jan Van Ackere

Beloop en perceel nummer	Opp.	Aard en naam	Eigenaar	Gebruiker
193	217r	Land	id.	Erfg. Adriaen Stevens
194	240r	Land	id.	Jan Van Ackere
195	233r	Land	id.	Pieter Thoorens
196	214r	Land	id.	
197	384r	Land	id.	Maarten Lammens
198	354r	Land	id.	Queryn Lammens
199	290r	Land	id.	Erfg. Pieter Ghijsele
200	630r	Land	id.	id.
201	160r	Land	id.	Pieter Missegers
202	208r	Land	id.	Cornelis Tysebaert
203	363r	Land	id.	Pieter Missegers
204	150r	Land	id.	id.
205	177r	Land	id.	Jan Van Ackere
206	192r	Land	id.	Jan Ghijzel
207	350r	Land	id.	Pieter Lippens
208	378r	Land	id.	Erfg. Lieven Antheunis
209	370r	Land	id.	id.
210	296r	Land	id.	id.
211	219r	Land	id.	id.
212	252r	Land	id.	id.
213	225r	Land	id.	Frans Tack
214	304r	Land	id.	Pieter Missegers
215	306r	Land	id.	Erfg. Pieter Ghijsele
216	222r	Land	id.	Pieter Antheunis
217	253r	Land	id.	Joos Martens
218	200r	Land	id.	Erfg. Lieven Antheunis
219	226r	Land	id.	Erfg. Pieter Lammens
220	231r	Land	id.	Lieven Ghijzel
221	140r	Land	id.	Pieter Missegers
222	195r	Land	id.	Jan Ghijzel
223	397r	Land	id.	Erfg. Cornelis Stevens
224	391r	Land	id.	id.
225	418r	Land	id.	Pieter Ghijzel
226	385r	Land	id.	id.
227	402r	Land	id.	id.
228	302r	Land	id.	Queryn Lammens
229	327r	Land	id.	Pieter Ghijzel
230	324r	Land	id.	id.
231	554r	Land	id.	Erfg. Adriaen Stevens
232	385r	Land	id.	Jan Ghijzel
233	612r	Land	id.	id.
234	282r	Land	id.	Frans Tack
235	249r	Land	id.	id.
236	272r	Land	id.	id.
237	557r	Land	id.	Erfg. Jan Hesman
238	387r	Land	id.	Erfg. Jacob Temmerman
239	321r	Land	id.	Gheraert Grauwe
240	463r	Land	id.	id.
241	518r	Land	id.	Adriaen Stevens
242	121r	Land	id.	id.
243	234r	Land	id.	Adriaen Ghijsele
244	341r	Land	id.	Jan Kesbeka
245	181r	Land	id.	id.
246	192r	Land	id.	Lieven Ghijsele
247	330r	Land	id.	id.
248	536r	Land	id.	id.
249	314r	Land	id.	Jan Ghijsele
250	252r	Land	id.	Joos Nuijts
251	203r	Land	id.	Pieter Missegers
252	218r	Land	id.	id.
253	245r	Land	id.	Pieter Temmerman
254	425r	Land	id.	id.
				Lieven Antheunis

Beloo en perceel nummer	Opp.	Aard en naam	Eigenaar	Gebruiker
255	336r	Land	id.	id.
256	277r	Land	id.	id.
257	393r	Land	id.	id.
258	278r	Land	id.	Pieter Ghijsel
259	221r	Land	id.	id.
260	331r	Land	id.	Andries Antheunis Pieter Antheunis
261	307r	Land	id.	id.
262	371r	Land	id.	Andries Antheunis
263	496r	Land	id.	Erfg. Jan Antheunis
264	508r	Land	id.	Frans Tack
265	527r	Land	id.	Paul Huyghe
266	272r	Land	Erfg. Jov. Barbara De Paralta	
267	272r	Land	id.	
268	550r	Land	id.	
269	460r	Land	id.	
270	478r	Land	id.	
271	568r	Land	id.	
272	646r	Land	id.	
273	193r	Land	id.	
274	277r	Land	id.	
275	1098r	Land	id.	
276	403r	Hettynghe	id.	
277	450r	Hettynghe	id.	
278	864r	Land	id.	
279	854r	Land	id.	
280	400r	Land	id.	
281	350r	Land	id.	
282	710r	Land	id.	
283	482r	Land	Laurs Stevens	
284	227r	Land	id.	
285	298r	Land	id.	
286	284r	Land	Erfg. Pieter Ghijsel	
287	285r	Land	id.	
288	215r	Hettynghe	Gillis Stevens	
289	123r	Hettynghe	Erfg. Adriaen Stevens	
290	366r	Land	id.	
291	483r	Land	Jan Ghijsel	
292	257r	Land	Erfg. Adriaen Stevens	
293	123r	Land	Pieter Ghijsel	
294	164r	Land	Erfg. Adriaen Stevens	
295	77r	Land	id.	
296	365r	Land	Pieter Ghijsel	
297	839r	Land	Jan Ghijsel	
298	425r	Land	Erfg. Jan Cornelis	
299	480r	Land	id.	
300	303r	Land	Daneel De Vos Adriaen De Vos	
301	255r	Land	Daneel en Adriaen De Vos	
302	235r	Land	id.	
303	391r	Land	id.	
304	378r	Land	id.	
305	231r	Land	id.	
306	207r	Land, widau	Pieter Missegers	
307	395r	Land: „DE SPLETTE“	id.	
308	132r	Land	id.	
309	176r	Land	id.	
310	436r	Land	id.	
311	244r	Land	Jan Van Ackere	
312	234r	Hofstede en land	Erfg. Jacques De Bree	
313	42r	Hofstede	Jacques Lammens	
314	196r	Hofstede	Jan Ghijsel	
315	56r	Hofstede	Gheeraert Gambrie	

Beloop en perceel nummer	Opp.	Aard en naam	Eigenaar	Gebruiker
8 - 1	193r	Hofstede	Queryn Lammens	
2	117r	Hofstede	Jacques Antheunis	
3	325r	Land	Erfg. Andries Stevens	
4	300r	Hofstede	id.	
5	270r	Hofstede	Pieter Missegers	
6	200r	Hofstede	Paul De Vos	
7	150r	Hofstede	Erfg. Jan Heyman	
8	116r	Land	Erfg. Charles Tack	
9	185r	Hofstede	Pieter Thorens	
10	225r	Hofstede	Frans Tack	
11	150r	Boomgaert	id.	
12	440r	Land	Jan Antheunis	
13	25r	Hofstede	P. Emande	
9 - 1	605r	Land: „DEN BOCK“	Cornelis Lippens	
2	524r	Bos	Jacques Lippens	
3	700r	Land	Antheunis Hamerlinck	
4	357r	Land	Paul Gillis	
5	385r	Bos	id.	
6	328r	Land	id.	
7	1234r	Land	Danneel Ghijsel en Jan Ghijsel	
8	440r	Land	Erfg. Antheunis De Vos	
9	380r	Land	Jan De Voghelaere	
10	430r	Land	Cornelis Lippens	
11	276r	Land	Erfg. Jan Martens	
12	548r	Land	Erfg. Thomas De Caeluwe	
13	424r	Land	Cornelis Lippens	
14	424r	Land	Erfg. Pieter Van Avermaete	
15	575r	Land	id.	
16	310r	Land	Erfg. Pieter Van Wostijne	
17	687r	Land	id.	
18	750r	Land	Cornelis Lippens	
19	866r	Land	Antheunis Hamerlinck	
20	336r	Land	Jan De Voghelaere	
21	366r	Land	Adriaen Lippens	
22	426r	Land	Danneel Ghijsel	
23	1038r	Land: „HET BUNDER“	Erfg. Queryn De Ruddere	
24	766r	Land	Pieter Antheunis	
25	628r	Land	Erfg. Paeschier De Witte	
26	860r	Land	Jan De Voghelaere	
27	1280r	Land	Erfg. Pieter Van Wostijne	
28	1440r	Land	Erfg. Paeschier De Witte	
29				
30	460r	Land	id.	
31	817r	Land	Cornelis Jacobs	
32	287r	Bos	Gillis De Wint	
33	280r	Bos	Jan De Ruddere	
34	310r	Bos	Paul De Caeluwe	
35				
36	280r	Bos	Gillis De Wint	
37	719r	Bos	Lieven Van De Wostijne	
38				
39	508r	Land	Jooris De Ruddere	
40	672r	Land	Erfg. Gillis Van Damme	
41	505r	Land	id.	
42	880r	Land en bos	Joos Ghijsel	
43	815r	Land en bos	Jan De Voghelaere	
44	948r	Land	Jan Ghijsel	
45	570r	Land	id.	
46				
47	167r	Land	id.	
48	255r	Land	Erfg. Pieter Lobbens	
49	220r	Land	id.	

Beloop en perceel nummer	Opp.	Aard en naam	Eigenaar	Gebruiker
49	315r	Bos	Livinus Van Wostijne	
50	90r	Wijlent hofstede van „BETHEVERDIJS“	Frans Pardessu	
51	459r	Bos	Lieven Van Wostijne	
52	305r	Bos	id.	
53	422r	Bos	id.	
54	320r	Land beplant met eeckenboomkens	Erfg. Mattheus Van Damme	
55	800r	Bos	Jacques Van Avijle 1/2 Paul Florijn 1/2	
56	790r	Bos	Erfg. Lieven Vijveraert	
57	180r	Land	Paul Van Poucke	
58	167r	Land	Erfg. Lieven Vijveraert	
59	139r	Land en bos	Erfg. Marten Van Damme	
60	162r	Land en bos	id.	
61	231r	Land met een dreefken	id.	
62	363r	Land	Marten Lammens	
63	128r	Land	Jacques Van Avijle	
64	110r	Land	id.	
65	362r	Land	Pauwel Florijn	
66	612r	Bos	Jan Pijpe	
67	660r	Bos	id.	
68	420r	Bos	Erfg. Matteus Van Damme	
69	352r	Bos	id.	
70	296r	Bos	id.	
71	176r	Bos	id.	
72	152r	Bos	id.	
73	315r	Land	Erfg. Lieven Vijveraert	
74	335r	Land	Pauwel Van Poucke	
75	345r	Land	Erfg. Lieven Vijveraert	
76	670r	Land, jonck geboscht	id.	
77	560r	Land	Erfg. Pauwel Steel	
78	676r	Land	Pauwel Florijn	
79	368r	Land	id.	
80	374r	Land	id.	
81	370r	Land	id.	
82	402r	Land	id.	
83	670r	Land	Erfg. Joos Nijs	
84	552r	Land	Jan Pijpe	
85	546r	Bos	Erfg. Joos Nijs	
86	400r	Land	Erfg. Jan Bapst Stevens	
87	380r	Land	id.	
88	290r	Land	id.	
89	860r	Land: „HET BUNDER“	Pieter Antheunis	
90	380r	Land: „DE BISCHOPPEN“	Jacques Valcke	
91	480r	Land: „DE BISCHOPPEN“	Antheunis De Vos	
92	760r	Land: „DE BISCHOPPEN“	Erfg. Joos Nijs	
93	627r	Land	Erfg; Joos Bogaert	
94	400r	Land	Lauris Van Damme	
95	404r	Land	Pieter Antheunis	
96	796r	Land	id.	
97	880r	Land	id.	
98	396r	Land	Erfg. Jan De Neve	
99	220r	Land	Lauris Van Damme	
100	442r	Land	Erfg. Adriaen De Vos	
101	570r	Land	Jan Heyman	
102	969r	Land en bos	Erfg. Jan De Neve	
103	978r	Bos	Pieter Gijssel	
104	608r	Land	Joos Duyck	
105	616r	Land en bos	Frans Tack	
106	616r	Land	Jacques Valcke	
107	330r	Land	Pieter Antheunis	
108	190r	Land: „DEN VEURWAGHEN“	Erfg. Jacques Timmerman	
109	586r	Land	Frans Tack	

Beloop en perceel nummer	Opp.	Aard en naam	Eigenaar	Gebruiker
110	614r	Land	Lieven Ghijssel	
111	586r	Land en bos	Frans Tack	
112	590r	Land en bos	Erfg. Adriaen Lippens	
113	608r	Land	Erfg. Jan De Neve	
114	700r	Land en bos	id.	
115	318r	Bos	Sr Merten Van Deynse	
116	312r	Bos	Pieter Temmerman	
117	1563r	Bos	Sr Merten Van Deynse	
118	304r	Land	Erfg. Jan De Neve	
119	346r	Land	Daneel Schaut	
120	670r	Land	Jacques Oosterlinck	
121	644r	Land	Joos Duyck	
122	763r	Land	Jacques Lammens	
123	548r	Land	Erfg. Pieter Van Damme	
124	519r	Land	id.	
125	720r	Land	id.	
126	654r	Land	Erfg. Jan De Vos	
127	606r	Land	Jacques Antheunis	
128	273r	Land	Cornelis Thysbaert	
129	372r	Land	Pieter Missegers	
130	356r	Land	id.	
131	332r	Land	Pieter Ghijsele	
132	380r	Land	Pieter Missegers	
133	430r	Land: „DE HALFVE STOFFEL DE POTTERIE“	Pieter Antheunis	
134	425r	Land: „DE HALFVE STOFFEL DE POTTERIE“	Mattheus Van Berghe	
135	456r	Land: „DE VIJANT“	Andries Antheunis	
136	581r	Land	Den Armen deser prochie	
137	745r	Land	Cornel Jacobs	
138	1088r	Land	id.	
139	447r	Land	Clara Dierckens	
140	610r	Land	Erfg. Jonker Paralta	
141	278r	Land	Clara Dierckens	
142	880r	Land	id.	
143	689r	Land	Erfg. Jacques Van Dame	
144	470r	Land	id.	
145	318r	Land	id.	
146	306r	Land	id.	
147	490r	Land	id.	
148	280r	Land	Pieter Antheunis	
149	287r	Land	Joos Duyck	
150	710r	Land: „DE BLANQUAERT“	Lieven Van Damme	
151	100r	Hofstede	Erfg. Stoffel Lippens	
152	84r	Hofstede	David Andries	
153	95r	Hofstede	Erfg. Joos Andries	
10 - 1	360r	Hofstede	Clara Dierckens	
2	124r	Hofstede	Erfg. Jan Baecke	
3	428r	Land	Joos Ghijsele	
4	168r	Hofstede	Jacques Valcke	
5	258r	Hofstede	Erfg. Martin Wauters	
6	2002r	Land: „DE MEULENACKERE“	Erfg. Andries Stevens	
7	752r	Land	Joos Duyck	
8	930r	Land	Joos Ghijsele	
9	339r	Land	Jan Danijs	
10	255r	Land	Den Armen deser prochie	
11	289r	Land	Pieter Mauvauls	
12	400r	Land	Erfg. Adriaen De Vos	
13	354r	Land	Adriaen Van Hoorde	
14	355r	Land	Erfg. Jacques Van Damme	
15	370r	Land	Lieven Van Damme	

Beloop en perceel nummer	Opp.	Aard en naam	Eigenaar	Gebruiker
16	730r	Land	Cornelis Jacobs	
17	341r	Land	Erfg. Vijlevens	
18	374r	Land	Jan Stevens	
19	386r	Land	Cornelis Jacobs	
20	550r	Land	id.	
21	545r	Land	Erfg. Pieter Ghijssele	
22	372r	Land	Erfg. Jan De Neve	
23	402r	Land	Erfg. Pieter Ghijssele	
24	634r	Land	Eduaert Van Kesbeke	
25	558r	Land	Jan De Voghelaere	
26	714r	Land	Erfg. Pieter Ghijssele	
27	706r	Land	id.	
28	730r	Land	Pieter Antheunis	
29	457r	Land	id.	
30	417r	Bos	id.	
31	974r	Bos	Lieven Van Damme	
32				
33	580r	Bos	Joos Duyck	
34	782r	Bos	id.	
35	498r	Bos	Erfg. Pieter De Vos	
36	156r	Land: „ST-PIETERSVELT“	Pieter Antheunis	
37	325r	Land	Joos Duyck	
38	281r	Land	Jan Creve	
39	407r	Land: „DE HOOGHEN LANTBILCK“	id.	
40	255r	Land	id.	
41	394r	Land	id.	
42	650r	Land	id.	
43	407r	Land	Eduaert Van Kesbeke	
44	300r	Land	id.	
45	813r	Land	Erfg. Pieter Van Damme	
46	1200r	Land	Joos Ongenae	
47	720r	Land	Erfg. Jacques Van Hamme	
48	460r	Land	Jacques Bauwens	
49	1280r	Land	Joos Duyck	
50	656r	Land	Erfg. Andries Bauwens	
51	293r	Land	Lieven Debbaut	
52	293r	Land	id.	
53	618r	Land	Joos Quedricq	
54	814r	Land	Jacques Splere	
55	400r	Land	Jacques Oosterlinck	
56	450r	Land	Joos Duyck	
57	280r	Land	Erfg. Pieter Ghijssele	
58	262r	Land	id.	
59	208r	Land	Erfg. Jacques Creve	
60	489r	Land	Danneel Ghijsel	
			Jacques Ghijsel	
61	451r	Land	Joos Onghenae	
62	491r	Land	Erfg. Pieter Ghijssele	
11 - 1	394r	Land: „JAN THIERENS STEDE“	Joos Duyck	
2	240r	Land	David Van Kesbeke	
3	183r	Land	id.	
4	284r	Land	Joos Duyck	
5	285r	Land	Pieter Van Avermaete	
6	232r	Land	id.	
7	476r	Land	Appolonius Van Avermate	
8	956r	Land	Joos Van Den Bossche	
9	386r	Land	Jacques Van Avermate	
10	183r	Land	Joos Yseboot	
11	200r	Land	Joos Ghijsel	
12	426r	Hofstede	Eduaerd Van Kesbeke	
13	141r	Land	id.	

Beloop en perceel nummer	Opp.	Aard en naam	Eigenaar	Gebruiker
14	72r	Hofstede	Pieter Praet	
15	256r	Hofstede	Erg. Jacques Ghijssele	
16	292r	Hofstede	Pieter Legaet	
17	449r	Land	Danneel Van Avermaete	
18	487r	Land	Erg. Pieter De Vos	
19	338r	Land	id.	
20	717r	Land	id.	
21	624r	Land	Jacques Van Avermaete	
22	614r	Land	Jan Van Avermaete	
23	430r	Land	Jacques Van Avermaete	
24	238r	Hofstede	Erg. Pieter Avermaete	
25	134r	Hofstede	Jan Yseboot	
26	150r	Land	Erg. Pieter De Vos	
27	222r	Hofstede	Livyne Van Damme	
28	208r	Hofstede	Erg. Pieter Wante	
29	340r	Land met dreefken	Joos Ghijssele	
30	135r	Hofstede	Jacques Van Haevere	
31	315r	Land	id.	
32	190r	Land	Guillaume Verkele	
33	400r	Land	id.	
34	423r	Land	Erg. Jacques Winne	
35	240r	Land	Jacques Van Haevere	
36	257r	Land	Erg. Jacques Winne	
37	122r	Land	Jan De Bermaye	
38	510r	Land	Erg. Pieter Ghijsel	
39	436r	Land	id.	
40	183r	Land	Pieter Ramont	
41	624r	Land	Erg. Pieter Bermaye	
42	423r	Land	Erg. Pieter Ghijsel	
43	80r	De meuleberch ende plaetseken daer den rosmeulen heeft gestaen	Paul De Caluwe	
44	563r	Land	Erg. Pieter Ghijsel	
45	744r	Land	Erg. Adriaen De Vos	
46	343r	Land	Joos Van Bossche	
47	583r	Land	Erg. Pieter Ghijsel	
48	665r	Land	Erg. Jan De Vrient	
49	908r	Land	Erg. Guillaume Taefins	
50	440r	Land	Paul De Caluwe	
51	450r	Land	id.	
52	204r	Land	Jan Martinus	
53	620r	Land	Pieter Ramont	
12 - 1	102r	Hofstede	Jacques Van Avermaete	
2	112r	Bogaert en lochtinck	id.	
3	125r	Hofstede	Pieter Weyns	
4	76r	Hofstede	Jan De Meij	
5	91r	Hofstede	Erg. Corris Usaboot	
6	710r	Land	Erg. Pieter Van Avermaete	
7	52r	Hofstede	Jan Ghijsel	
8	194r	Land	id.	
9	274r	Hofstede met land	Erg. Matthijs Vise	
10	337r	Hofstede met land	Erg. Jacques Pieters	
11	210r	Hofstede	Cornelis Muijs	
12	527r	Hofstede met land	Jacques Splere	
13	332r	Land	Erg. Paul Dhanies	
14	204r	Land	Andries Bauwens	
15	196r	Land	Pauwel Gillis	
16	390r	Meers	id.	
13 - 1	248r	Hofstede met bogaert	Erg. Pieter De Vos	
2	217r	Land	id.	

Beloop en perceel nummer	Opp.	Aard en naam	Eigenaar	Gebruiker
3	287r	Land widau	id.	
4	242r	Meers	id.	
5	400r	Land	Jan Say	
6	370r	Land	id.	
7	110r	Land	id.	
8	241r	Land	id.	
9	217r	Land	id.	
10	298r	Hofstede met boomgaert	id.	
11	200r	Hofstede	Erfg. Adriaen De Vos	
12	570r	Meers	id.	
13	338r	Meers	Erfg. Adriaen Bauwens	
14	270r	Meers	id.	
15	113r	Meers	id.	
16	221r	Meers	id.	
17	695r	Hofstede met boomgaert	id.	
18	270r	Land	Erfg. Jan De Vrient	
19	136r	Land	id.	
20	282r	Hofstede	id.	
21	66r	Hofstedeken	Pieter Marloos	
22	290r	Hofstede	Jan Ghijsel	
23	453r	Hofstede met boomgaert	Pieter Ramont	
24	476r	Hofstede met boomgaert	Erfg. Jan De Rechter	
25	436r	Hofstede met boomgaert	Erfg. Adriaen De Vos	
26	197r	Meers: „DE BIESBILCK“	Erfg. Pieter Van Avermaete	
27	297r	Land	Jan De Voghelaere	
28	381r	Land	Eduaert Van Kesbeka	
29	455r	Meers	Jan De Voghelaere	
30	333r	Meers	Eduaert Van Kesbeka	
31	322r	Meers	Gillis Vitse	
32	365r	Meers	Erfg. Pieter Vitse	
33	252r	Meers	Jan Dhanis	
34	348r	Land	Erfg. Pieter Vitse	
35	105r	Hettynghe	Eduaert Van Kesbeka	
36	208r	Land	Erfg. Pieter Van Avermaete	
37	277r	Land	id.	
38	350r	Land	Andries Ghijsel	
39	224r	Hofstede	id.	
40	176r	Hofstede	Eduaert Van Kesbeka	
41	179r	Hofstede	Jan De Voghelaere	
42	193r	Hofstede	Guillaume Verkele	
43	158r	Land	Erfg. Pieter Vitse	
44	494r	Land	Jan De Voghelaere	
45				
46	157r	Meers	Jan Dhanis	
47	217r	Meers	Erfg. Jooris Bauwens Erfg. Pieter Neyt	
48	256r	Hofstede	id.	
49	78r	Hofstede	Cornelis Stoop	
50	307r	Hofstede	Jan De Voghelaere	
51	59r	Hofstede	Danneel Ghijsel	
52	164r	Hofstede	Joos Ghijsel	
A83	388r		Marquette	
B84	290r		id.	
C85	178r		id.	
D86	161r		id.	
E87	251r		id.	
14 - 1	91r	Hofstede	Jacques Verswaelme	
2	113r	Hofstede	Erfg. Joos Coffeijn	
3	76r	Hofstede	Jan De Rijcke	

Beloop en perceel nummer	Opp.	Aard en naam	Eigenaar	Gebruiker
4	144r	Hofstede	Jan Dhanys	
5	179r	Land	Philips Splere	
6	200r	Hofstede	id.	
7	450r	Land	id.	
8	493r	Land	id.	
9	568r	Land	id.	
10	94r	Hofstede	Erfg. Jan De Meij	
11	15r	Hofstedeken	Erfg. Jan Bracke	
12	58r	Hofstedeken	Charles Verswaelme	
13	300r	Hofstede	Joos Ongenae	
14	218r	Land	Jacques Verswaelme	
15	259r	Hofstede	Erfg. Jacques Creve	
16	394r	Land	Erfg. Adriaen De Vos	
17	500r	Land	Jan Dhanys	
18	350r	Land	Pieter Ramont	
19	619r	Land: „DE BOCK“	Erfg. Pieter Ghijsel	
20	442r	Land	Pieter Weyns	
21	590r	Land	Erfg. Bernaert Bomaye	
			Cornelis Neyt	
22	670r	Land	Jacques Avermaete	
23	552r	Land	Philips Splere	
24	300r	Hofstede	Erfg. Adriaen De Vos	
24 1/2	417r	Land	Philips Splere	
25	860r	Land: „RAEPACKER“	id.	
26	952r	Bos	Erfg. Albert Leyns	
27	758r	Bos	id.	
28	232r	Land	Jan De Voghelaere	
29	260r	Land	Pieter Ghijsel	
30	202r	Land	Andries Ghijsel	
31	420r	Land: „DE WAETERGANCK“	Pieter Missegers	
32	379r	Land	Erfg. Pieter Missegers	
33	376r	Land	Joos Ongenae	
34	345r	Land	Erfg. Pieter Missegers	
			Joos Ongenae	
35	389r	Land	Joos Ongenae	
36	403r	Land	Jan Say	
37	164r	Land: „DE VERGULDEN COP“	Erfg. Heyndrick Stoop	
38	318r	Land met dreve	id.	
39	516r	Land: „DE HUYSBILCK“	Pieter Ramont	
40	840r	Land	Jan De Voghelaere	
41	250r	Land	Cornelis Stoop	
			Erfg. Jooris Lammens	
42	410r	Land	Cornelis Stoop	
43	430r	Land	Erfg. Jooris Lammens	
44	370r	Land	Eduært Van Kesbeke	
45	104r	Hofstede	Jan Thuysbaert	
46	130r	Hofstede	Gillis Ghijsel	
F88	116r			
C89	345r			
H90	418r			
I 91	930r			
15 - 1	440r	Land: „DE NOCKELAERE“	Jacques Verswaelme	
2	385r	Land	Jan Say	
			Erfg. Jan Rlijckaert	
3	329r	Land	Jan Stevens	
4	134r	Bos	Erfg. Antheunis De Vos	
5	452r	Land	id.	
8	140r	Land	Erfg. Paul Dhanis	
7	146r	Land	id.	
8	583r	Bos	Erfg. Albert Leyns	
9	404r	Land	id.	

Beloop en perceel nummer	Opp.	Aard en naam	Eigenaar	Gebruiker
10	444r	Land	Jan De Meij	
11	442r	Land	id.	
	401r	Land	Jacques Cocx	
12	317r	Land	Erfg. Jan De Rechter	
	334r	Land	Erfg. Pieter Van Avermaete	
	317r	Land	Erfg. Pieter Wante	
	340r	Land	Aplonis De Voghelaere	
13	645r	Land	Erfg. Jacques Creve	
14	590r	Land	Erfg. Jan De Rechter	
15	517r	Land	Joos Van Bossche	
16	417r	Land	Erfg. Pieter De Vos	
17	1083r	Land	Pieter Legaet	
18	312r	Land	id.	
19	340r	Land	Jan Stevens	
20	804r	Land	Pieter Weyns	
21	462r	Land	Jan Stevens	
22	358r	Land	Quireyn Neyt	
23	622r	Land	Pieter Gillis	
			Erfg. Pieter Van Avermaete	
24	1132r	Land	Erfg. Jacques Pieters	
25	336r	Land	Erfg. Adriaen De Vos	
26	345r	Land	id.	
27	362r	Land	Erfg. Jacques Pieters	
28	366r	Land	Erfg. Bernaert Bomaye	
29	458r	Land	Erfg. Jan De Wint	
30	429r	Land	Cornelis Iseboot	
31	354r	Land	Erfg. Jacques Creve	
32	213r	Land	Erfg. Pieter Van Avermaete	
33	262r	Land	Jacques Van Havere	
34	1050r	Land	Erfg. Pieter Ghijsel	
35	921r	Land	Pieter Ramont	
16 - 1	190r	Land: „DE HAM“	De Bijlocke	Jerom Thomas
2	328r	Land	id.	Jan Ghijsel
3	800r	Land	id.	Jan De Rijcke
4	520r	Land	id.	Jan Ghijsel
5	353r	Land	id.	Appleunis Creve
6	489r	Land	id.	id.
7	500r	Land	id.	Pieter Maenschijn
8	330r	Land	id.	Pieter Denijs
9	294r	Land	id.	Guillaume DeRijcke
10	341r	Land	id.	Philips Splere
11	392r	Land	id.	Pieter Denijs
12	624r	Land	id.	Philips Splere
13	878r	Land	id.	Jan Ghijsel
14				
15	305r	Land	id.	Lucas Bauwens
16	383r	Land	id.	Adriaen Van De Velde
17	305r	Land	id.	Jan Danys
18	328r	Land	id.	Jacques Van Maercke
19	204r	Land	id.	Jan Danys
20	385r	Land	id.	Jacques Van Maercke
21	361r	Land	id.	Jan Ghijsel
22	514r	Land	id.	Jan De Voghelaere
23	267r	Land	id.	Erfg. Paul Dhamer
24	239r	Land	id.	id.
25	355r	Land	id.	Erfg. Jooris Lammens
26	728r	Land	id.	Pieter Legaet
27	622r	Land	id.	Jan Ghijsel
28	715r	Land	id.	Pieter De Meij
				Paul De Vos
29	610r	Land	id.	Jan Stevens

Beloop en perceel nummer	Opp.	Aard en naam	Eigenaar	Gebruiker
30	331r	Land	id.	Guillaume De Rijcke
31	453r	Land	id.	Jan De Voghelaere
32	496r	Land	id.	Philips Spere
33	427r	Land	id.	id.
34	440r	Land	id.	Jacques Van.....
35	299r	Land	id.	Pieter Maenschijn
36	565r	Land	id.	id.
37	594r	Land	id.	Jan Ghijsel
38	500r	Land	id.	Philips Spere
39	547r	Land	id.	Paul Gillis
40	650r	Land	id.	Michiel Ghijsel
41	660r	Land	id.	Adriaen Van Hoorde
42	900r	Land	id.	Jan Ghijsel Cornelis Van De Putte
17 - 1	600r	Hofstede met land	Michiel Ghijsel	
2	693r	Land	Erfg. Pieter De Vos	
3	477r	Land	Erfg. Pieter Ghijsel	
4	745r	Land	Erfg. Guillaume Lebbers	
5	481r	Land	Erfg. Matthijs De Vos	
6	562r	Land	Gillis Van Damme	
7	602r	Land	Jan Stevens	
8	616r	Land	Adriaen De Caelwe	
9	434r	Land	id.	
10	705r	Land: „DE NEERINCK“	Joos Ghijsel	
11	265r	Land	Jacques Van Avermaete	
12	590r	Land	id.	
13	432r	Land	Jan Van Ackere	
14	145r	Land	Lieven De Causmaecker	
15	195r	Hofstede	Pieter Thoorens 1/2 Jan Van Ackere 1/2	
16	495r	Land	Pieter Thoorens 1/2 Jan Van Ackere 1/2	
17	225r	Hofstede	Jacques De Ruddere	
18	448r	Land	Erfg. Pieter De Vos 1/2 tConfscatieland 1/2	
19	140r	Land	Erfg. Matthijs De Vos	
20	212r	Land beplant met popeliere boomen	Joos Ghijsel	
21	341r	Land	tConfscatieland	
22	635r	Land	id.	
23	892r	Land	Erfg. Marten Wauters	
24	700r	Land	id.	
25	396r	Land	id.	
26	361r	Land	Pieter Van Raede	
27	577r	Land	Jan Van Ackere Lieven De Causemaecker	
28	522r	Land	Michiel Ghijsel	
29	490r	Land	Jan De Voghelaere	
30	250r	Land	Erfg. Marten Wauters	
31	534r	Land	id.	
32	331r	Hofstede	id.	
33	229r	Hofstede	Pieter Lippens	
34	422r	Land	Erfg. Jan Van Avijle Pieter Lippens	
35	534r	Land	Erfg. Jan Van Avijle	
36	352r	Land	Jan Van Damme	
37	223r	Land	Michiel Ghijsel	
38	423r	Land	Pieter Van Raede	
39	395r	Hofstede	Erfg. Cornelis De Maecker	
40	357r	Land	id.	
41	228r	Land	Jan Van Poucke Pieter Van Raede	

Beloop en perceel nummer	Opp.	Aard en naam	Eigenaar	Gebruiker
42	206r	Hofstede	id.	
43	93r	Land	Jan De Voghelaere	
44	474r	Land	Erfg. Jan De Bock	
45	245r	Land	id.	
46	674r	Land	Erfg. Jacques Van Hecke	
47	670r	Land	id.	
48	300r	Land	id.	
49	294r	Land	Erfg. Lieven De Wint	
50	331r	Land	id.	
51	340r	Land	Erfg. Jacques Van Hecke	
52	339r	Land	Jacques Van Wijckele	
53	331r	Land	Erfg. Lieven De Wint	
54	360r	Land	Erfg. Cornelis De Maecker	
55	371r	Land	Erfg. Jan Hillaert	
56	263r	Land	Erfg. Jacques Van Hecke	
57	235r	Land	Erfg. Paul De Maecker	
58	233r	Land	Jacques Van Wijckele	
59	207r	Land	id.	
60	461r	Land	id.	
61	203r	Land	Erfg. Jan De Vos	
62	439r	Land	Erfg. Adriaen De Vos	
63	466r	Land	Michiel Ghijssel	
18 - 1	448r	Land: „DE WENDINGHE“	Pieter De Maeckere	
2	1480r	Hettynghe: „DE WENDINGHE“	Cornelis Lippens	
3	441r	Hettynghe: „DE TRAEDEL MEIRSCH“	Jacques Cocx	
4	232r	Hettynghe	Erfg. Paul De Maeckere	
5	110r	Hettynghe	id.	
6	282r	Hettynghe	id.	
7	287r	Hettynghe	Marcus De Maeckere	
8	265r	Hettynghe	id.	
9	271r	Hettynghe	id.	
10	316r	Land, widau	Jan Lippens	
11	277r	Land	Antheunis Hamertinck	
12	280r	Land	Erfg. Jan De Vos	
13	331r	Land	Erfg. Cornelis Penneman	
14	600r	Land	Jan De Ruddere	
15	315r	Land	Jacques Cocx	
16	148r	Land	id.	
17	198r	Land	id.	
18	204r	Land	Pieter Ramont	
19	212r	Land	Erfg. Quereyn De Ruddere	
20	209r	Land	Jacques Cocx	
21	365r	Land	Erfg. Paul De Maeckere	
22	394r	Hettynghe	id.	
23	216r	Hettynghe	Pieter Ramont	
24	118r	Land	Erfg. Paul De Maeckere	
25	39r	Land	id.	
26	232r	Land	Erfg. Antheunis De Vos	
27	116r	Land	Adriaen Jooris	
28	309r	Land	Pieter Ramont	
29	323r	Land	Jan Lippens	
30	398r	Land	Laureis De Bock	
31	570r	Land, widau	Jacques Cocx	
32	282r	Land	Adolph Misseghers	
33	520r	Land	Jacques Van Wijckele	
34	218r	Land	id.	
35	620r	Land	id.	
36	364r	Land	id.	
37	690r	Land	Jacques Simoens	
38	745r	Land	id.	
39	430r	Land, widau	Jacques Cocx	

Beloop en perceel nummer	Opp.	Aard en naam	Eigenaar	Gebruiker
40	200r	Land	Jacques Simoens	
41	540r	Land	Jacques Cocx	
42	525r	Land	Jacques Simoens	
43	500r	Land	id.	
44	315r	Land	id.	
45	240r	Land	id.	
46	412r	Land	Jacques Cocx	
47	400r	Land	Erfg. Matthijs Van Velde	
48	315r	Land	Erfg. Guillaume Delvael	
49	410r	Land	Pieter Ramont	
50	375r	Land	Erfg. Joos Van Risseghem	
51	450r	Land	Jacques Simoens	
52	450r	Land	id.	
53	470r	Land	Jan De Voghelaere	
54	458r	Land	Pieter Van Avermaete	
55	859r	Land	Erfg. Jooris Borm	
56	680r	Land	id.	
57	448r	Land	id.	
58	662r	Land aan de ommekeer betemmert met een huijseken	Charles Vereecken	
59	765r	Bos	Erfg. Adriaen De Vos	
60	480r	Land	Pieter Ramont	
61	580r	Land	Erfg. Paul De Ruddere	
62	433r	Land	Pieter Misszegers	
63	284r	Land	id.	
64	490r	Land	id.	
65	675r	Land	id.	
66	422r	Land	Matthijs Martens	
67	82r	Hofsteden betemmert met een huijseken	Guillaume De Meij	
68	230r	Land	Pieter Mavautx	
69	458r	Land	Jan De Voghelaere	
70	487r	Land	Michiel Ghijsel	
71	746r	Land	Pieter Mavautx	
72	340r	Land	Marcus De Maeckere	
73	330r	Land	Jan De Voghelaere	
74	447r	Land	Cornelis Vereecken	
75	763r	Land	Jacques Roggheman	
76	783r	Land	Jacques Cocx	
77	535r	Land (teerste van de vier branden)	Jacques Van Avermaete	
78	520r	Land (tweede van de vier branden)	Erfg. Pieter Van Avermaete	
79	463r	Land (derde van de vier branden)	Joos Van Bossche	
80	456r	Land (tste van de vier branden)	Erfg. Guillaume Lebbens	
81	303r	Land	Erfg. Jacques Van Hecke	
82	487r	Land	id.	
83	630r	Land	id.	
84	660r	Land	Jan De Voghelaere	
85	188r	Land	Erfg. Pieter Lebbens	
86	480r	Land	id.	
87	440r	Land	Erfg. Jacques Van Hecke	
88	437r	Land	Joos Haerens	
89	658r	Land	Heyndrick De Vos	
90	300r	Hofstede	id.	
91	870r	Land	Adriaen Ghijsel	
92	290r	Land	Erfg. Paul De Vos	
93	565r	Land	id.	
94	290r	Land	Heyndrick De Vos	
95	358r	Land	id.	
96	610r	Land	Erfg. Pieter De Vos	
97	617r	Land	Pieter Anthoenis	
98	333r	Land	Lieven De Suttere	
99	330r	Land	Gillis De Wint	
100	359r	Bos	Dominicus Roggheman	

Beloop en perceel nummer	Opp.	Aard en naam	Eigenaar	Gebruiker
101	120r	Land	id.	
102	265r	Land	Pieter De Buijsser	
103	300r	Land	Jan De Voghelaere	
104	270r	Land	id.	
105	475r	Land	Michiel Ghijsel	
106	450r	Land	Roelant Weverbercht	
19 - 1	234r	Land: „DE RUIJTER“	Erfg. Gillis Claeyskens	
2	190r	Hofstede	Jacques Cocx	
3	160r	Land	Erfg. Gillis Claeyskens	
4	150r	Land	Pieter De Corte	
5	350r	Hofstede	Roelant Weverbercht	
6	312r	Hofstede	Jacques Meuleman	
7	314r	Land	id.	
8	346r	Land	Jan De Voghelaere	
9	307r	Land	Marcus De Maeckere	
10	300r	Land	Berthlemeus De Maeckere	
11	260r	Land	Jacques Roggheman	
12	452r	Land: „DE BRAUWERE“	Jan De Voghelaere	
13	100r	Land	Erfg. Gillis Claeyskens	
14	410r	Land	Jacques Simoens	
15	415r	Hettyng	Jan Van Poucke	
16	442r	Hettyng	Roelant Weverbercht	
17	300r	Land	Erfg. Jan Claessens	
18	242r	Land	Jacques Simoens	
19	264r	Hofstede	id.	
20	732r	Land	id.	
21	309r	Land	id.	
22	367r	Land	id.	
23	902r	Hettyng	id.	
24	274r	Hettyng	Darneel De Corte	
25	523r	Hettyng	Queryn Verbeke	
26	350r	Land	Jacques Cocx	
27	417r	Land	Jan Van Poucke	
28	275r	Land	Jacques Simoens	
29	314r	Land	Jan Lippens	
30	553r	Hettyng	Jacques Simoens	
31	350r	Land	Cornelis Lippens	
32	360r	Hettyng	Marcus De Maeckere	
33	347r	Land	Michiel Inghelen	
34	281r	Land	id.	
35	292r	Land	id.	
36	424r	Land	id.	
37	217r	Land	Jan De Voghelaere	
38	330r	Land	Pieter De Corte	
39	215r	Land	id.	
40	253r	Land	id.	
41	292r	Land	Adolph Missegheers	
42	235r	Land daer de cappelle teghenwordich op staet	Erfg. Gillis Van Damme	
20 - 1	344r	Land: „I KERCKHOFF“	Jan De Voghelaere	
2	836r	Land: „DE BELLEMAN“	id.	
3	226r	Hofstede	Pieter Vereecken	
4	473r	Land	id.	
5	240r	Land met een schuere	Adriaen Ghijsel	
6	152r	Land	Jan De Voghelaere	
7	385r	Hofstede met land	Pieter De Corte	
8	470r	Land	Adriaen Ghijsel	
9	276r	Land	Pieter De Corte	
			Roelant Weverbercht	

Beloop en perceel nummer	Opp.	Aard en naam	Eigenaar	Gebruiker
10	478r	Land	Pieter Mavaulx	
11	632r	Bos	Erfg. Pieter De Wint	
12	688r	Land	Pieter De Corte Jacques Cocx	
13	568r	Hofstede betammet met een schuere	Jacques Cocx	
14	564r	Bos	Jan De Voghelaere 3/4 Jacques Cocx 1/4	
15	448r	Land	Erfg. Adriaen Vereecken	
16	865r	Land	Erfg. Pieter Van Steene	
17	360r	Land	Erfg. Antheunis De Vos	
18	374r	Land	Erfg. Jan De Vos	
19	180r	Land	Pieter Mavaulx	
20	377r	Land	Erfg. Lieven Ghijsel	
21	377r	Land	Joos Haerens	
22	500r	Bos	Jacques Cocx Pieter Mavaulx	
23	159r	Bos	Procureur Baudeweyns	
24	314r	Land	Pieter Mavaulx	
25	358r	Land	Antheunis Nieulant	
26	423r	Land	Pieter Mavaulx	
27	274r	Land	id.	
28	528r	Land	id.	
29	585r	Land	Erfg. Guillaume Delval Marcus De Maeckere	
30	389r	Land	Jacques Cocx	
31	297r	Land	Marcus De Maeckere	
32	600r	Hofstede	id.	
33	324r	Land	id.	
34	324r	Land	id.	
35	900r	Land	id.	
21 - 1	634r	Hettyngte te vooren gheweest hebbende dijkputten	Pieter Janssens	
2	577r	Land	Jan De Voghelaere	
3	905r	Hofstede met land	id.	
4	712r	Land	id.	
5	316r	Land	id.	
6	304r	Land	id.	
7	346r	Land	id.	
8	208r	Land	id.	
9	262r	Hofstede	Paul Ghijsel	
10	117r	Hofstede	id.	
11	733r	Hettyngte te vooren gheweest hebbende dijkputten	id.	
12	61r	Hofstede	Antheunis Van Vijvere	
13	54r	Hofstede	Jacques Martens	
14	12r	Eene caemer met grond op de suywestsijde, het resterende vanden huysse staat op axelambacht	Charles Van Burcht	
15	148r	Hofstede	Adolph Missegers	
16	464r	Hettyngte	Advokaat Van Hulte	
17	381r	Hettyngte	id.	
18	1312r	Hettyngte	id.	
19	485r	Hettyngte	Danneel Van Avijle	
20	454r	Hettyngte	Adriaen De Caelwe	
21	1175r	Hettyngte	Jacques Roggheman	
22	568r	Hettyngte	Jacques Van Wijnckele Jacques Lippens	
23	749r	Hettyngte	Roelant Weverbercht	
24	116r	Hettyngte	Maarten Missegheers 1/3 Jan De Corte 1/3 Quereyn Verbeka 1/3	

Beloop en perceel nummer	Opp.	Aard en naam	Eigenaar	Gebruiker
25	258r	Hettynghe	Jacques Meuleman	
26	317r	Hettynghe	Arths Claessens	
27	135r	Hettynghe	id.	
28	727r	Hettynghe	Roelant Weverbercht	
29	641r	Land	Jan Stevens	
30	742r	Hettynghe	Elisabeth De Ruddere	
31	561r	Hettynghe	Jacques De Ruddere	
32	604r	Hettynghe	Antheunis De Ruddere	
33	711r	Hettynghe	Jan Haerens	
34	1230r	Hettynghe	Arths De Maeckere	
35	340r	Hettynghe	Adriaen Ghijsel	
36	548r	Hettynghe	Erfg. Guillaume Debbaud	
37	590r	Hettynghe	Corns Van Steene	
38	381r	Hettynghe	id.	
39	479r	Hettynghe	Jacques Cardon	
40	451r	Hettynghe	Corns Van Steene	
41	602r	Hettynghe	Jacques Cocx	
42	419r	Hettynghe	Marcus De Maeckere	
43	1005r	Land	Jacques Cocx	
44	597r	Hettynghe	Marcus De Maeckere	
45	627r	Hettynghe	Dominicus Roggheman	
46	642r	Hettynghe	Jacques De Corte	
47	403r	Hettynghe	Jacques Haemerlinck	
48	491r	Hettynghe	Lieven De Causmaeckere	
49	657r	Hettynghe	Jacques Cocx	
50	904r	Hettynghe	id.	
51	397r	Land	Pieter De Corte	
52	254r	Land	id.	
53	666r	Land	Erfg. Pieter Ramont	
54	271r	Hettynghe	id.	
55	1050r	Hettynghe	id.	
56	1054r	Hettynghe	Joos Thierens	
57	400r	Hettynghe	Erfg. Jooris Van Damme	
58	250r	Land, widau	Erfg. Christiaen Meuleman	
59	570r	Hettynghe	Jacques Cocx	
60	447r	Hettynghe	id.	
61	1152r	Hettynghe	Erfg. Van Hamme	
62	570r	Hettynghe	Jacques Cocx	
63	672r	Hettynghe	Erfg. Van Hamme	
64	96r	Hettynghe	Erfg. Pieter Haemerlinck	
65	525r	Land	Erfg. Gheert De Maeckere	
66	709r	Land	Erfg. Nieulant	
67	386r	Land	Erfg. Lieven Ghijsel	
68	1338r	Hettynghe	Jan Hamerlinck	
69	504r	Hettynghe	Erfg. Pieter Hamerlinck	
70	572r	Land	id.	
71	500r	Land	Mevrouw Ter Haeghen	
72	617r	Hettynghe	id.	
73	2374r	Hettynghe: „DE MALLEGHEMSCHE MOER“	id.	
74	358r	Land	Philips Wauman	
75	356r	Land	Matheus Verswaelme	
76	280r	Land	id.	
77	280r	Hofstede	Erfg. Pieter Hamerlinck	
78	245r	Land met deel van dijck	Matheus Verswaelme	
78 1/2	150r	Land	id.	
79	431r	Land	Jooris Van Gheerts	
80	326r	Land	Jacques Ramont	
81	458r	Land	Erfg. Joos Borm	
			Erfg. Jan Ghijsel	

Beloop en perceel nummer	Opp.	Aard en naam	Eigenaar	Gebruiker
82	293r	Land	Erfg. Lieven De Wint	
83	370r	Hettyng	id.	
84	114r	Land	Matthijs De Clercq	
85	316r	Land	id.	
86	547r	Land	Jan Hamerlinck	
87	367r	Land	Joos Van Gheerts	
88	388r	Hettyng	Anths De bieck	
89	404r	Hettyng	Erfg. Borm	
90	552r	Land	id.	
91	472r	Land	Erfg. Jaspert Ghijsel	
92	480r	Land	Jan Hamerlinck	
93	398r	Hettyng	Joos Van Gheerts	
94	755r	Hettyng	Matheus Verswaelme	
95	750r	Land	Erfg. Joos Borm	
96	552r	Land	Jan De Scheppere	
97	335r	Hofstede	Matthijs De Clercq	
98	476r	Land	Jan Hamerlinck	
99	528r	Hettyng	Jan Hamerlinck	
100	824r	Hettyng	Danneel Hamerlinck	
101	544r	Hettyng	Jan De Scheppere	
102	1437r	Hettyng	Erfg. Borm	
103	300r	Hettyng	Jan De Scheppere	
104	5668r	Hettyng: „DE ROMMELMOEREN“		
105	864r	Hettyng		
22 - 1	652r	Hofstede met land: „KERCKENLANT“	Erfg. Adriaen Vereecken	
2	195r	Land	Erfg. Guillaume Delvael	
3	568r	Land	id.	
4	192r	Land	id.	
5	256r	Land	id.	
6	237r	Land	Jacques Cocx	
7	397r	Land	id.	
8	340r	Land	Erfg. Guillaume Delvael	
9	378r	Land	Erfg. Antheunis De Vos	
10	466r	Land	Erfg. Pieter Van Steene	
11				
12	630r	Land	Jacques Cocx	
13	83r	Land	Erfg. Guillaume Labbens	
14	400r	Land	id.	
15	260r	Land	Loys De Bock, Axel	
16	336r	Land	id.	
17	610r	Hofstede met land	id.	
18	222r	Land	id.	
19	498r	Land en bos	Jacques Cocx	
20	350r	Land	Roelant Weverbercht	
21	232r	Land	Danneel Hamerlinck	
22	120r	Land	De armen van Wachtebeke	
23	283r	land: „HET HONDERSTICKEN“	Erfg. Joos Ghijsel	
24	12r	Land: „DE SCHOLLAERT“	Jacques Roggeman	
25	285r	Land	Marcus De Maeckere	
26	317r	Land	Jan Hamerlinck	
27	981r	Land: „DE SCHOLLAERT“	Jacques Roggeman	
26	431r	Land	Michiel Hamerlinck	
29	438r	Land	Erfg. Adriaen Vereecken	
30	925r	Land: „DE LAPMANDE“	Erfg. Philips Wonnaers	
31				
32	306r	Land	Erfg. Adriaen Vereecken	
33	485r	Land	Erfg. Jan De Vos	
34	519r	Land	Jacques Cocx	
35	522r	Land	Jacques Roggheman	

Beloop en perceel nummer	Opp.	Aard en naam	Eigenaar	Gebruiker
36	50r	Land	Erfg. Guillaume Delvael	
37	530r	Land	Jacques Roggheman	
38				
39	450r	Land	Erfg. Philips Wonnaers	
40	465r	Land aan de paalsteen	Gillis De Wint	
41	436r	Land	David De Bock	
42	303r	Land	Erfg. Jan Schoone	
43	300r	Land	Erfg. Anthone De Vos	
44	320r	Land: „NOCKELAERS“	id.	
45	318r	Land	Erfg. Joos Borm	
46	487r	Land	Erfg. Philips Wonnaers	
47	270r	Land	Jacques Cocx	
48	445r	Land	id.	
49	859r	Bos: „DE KRIECKERIJE“	Erfg. Philips Wonnaers	
50				
51	578r	Bos	Pieter Praet	
52	694r	Land	Jacques Cocx	
53	814r	Land	Erfg. Maeijken De Bock	
54	359r	Land	Jan Hamertijnck	
55	470r	Land	Michiel Ghijsel	
56	643r	Land	Jacques Cocx	
57	417r	Land	Gillis De Wint	
58	368r	Land	Marcus De Maeckere	
59	318r	Land	Jacques Ramont	
60	512r	Land	Berthys De Maeckere	
61	499r	Land	Erfg. Adriaen Hamertijnck	
62	478r	Land	Jacques Cocx	
63	183r	Land	id.	
64	125r	Land	Erfg. Paul De Ruddere	
65	106r	Land	Pieter Ramont	
66	188r	Land	Jacques Cocx	
67	124r	Land	Erfg. Van Hamme	
68	90r	Land	Erfg. Lieven Ghijsel	
23 - 1	318r	Land	Matthijs De Clercq	
2	65r	Land	id.	
3	200r	Land	Erfg. Philips Wonnaers	
4	412r	Land	Matthijs De Clercq	
5	692r	Land	Erfg. Lieven Dielman	
6	330r	Land	Erfg. Maeijken De Bock	
7	328r	Land	Michiel Ghijsel	
8	582r	Land	Joos Gheerts	
9	490r	Land	id.	
10	87r	Land	Jooris Van Damme	
			Matthijs De Clercq	
11	339r	Land	Marcus Ramont	
12	303r	Land	Jacques Cocx	
13	454r	Land	Erfg. Philips Wonnaers	
14	369r	Land	Jacques Cocx	
15	345r	Land	Joos Gheerts	
16	612r	Land	Mattheus Verswaelme	
17	261r	Land	id.	
18	510r	Land: „TEMPELIER“	tClooster Ter Haeghen	
19	280r	Land	id.	
20	438r	Land	id.	
21	425r	Land: „TEMPELIER“	id.	
22	472r	Land	id.	
23	300r	Land: „TEMPELIER“	Tempelier	
24	884r	Bos	tClooster Ter Haeghen	
			Tempelier	
25	490r	Land	tClooster Ter Haeghen	
			Tempelier	

Beloop en perceel nummer	Opp.	Aard en naam	Eigenaar	Gebruiker
26	360r	Land	tClooster Ter Haeghen Tempelier	
27	525r	Land		
24 - 1	974r	Hofstede	Erfg. Joos Nijs	
2	260r	Land	Erfg. Joos Borm	
3	424r	Land	Erfg. Pieter Ramont	
4				
5	526r	Land	id.	
6	450r	Land	Erfg. Maeijken De Bock	
7	125r	Land	Marcus Ramont	
8	386r	Land	Joos Van Goethem	
9	342r	Land	id.	
10	366r	Land	Jan Hamerijncq	
11	635r	Land	Erfg. Joos Nijs	
12	330r	Land	id.	
13	1130r	Land	Jacques Cocx	
14	402r	Land	Jooris Van Damme	
15	230r	Land	Jan Thierens	
16	409r	Land	id.	
17	410r	Land	Erfg. Joos Nijs	
18	241r	Land	Bert. De Maeckere	
19	225r	Land	Erfg. Lieven De Bock	
25 - 1	242r	Bos	Laurs De Causemaecker	
2	292r	Land	Erfg. Pieter Traghé	
3	286r	Land	Erfg. Jan Denijs	
4	436r	Land	id.	
5	244r	Land, widau	Laurs De Causemaecker	
6	343r	Land	id.	
7	618r	Hofstede met land	id.	
8	439r	Land	Philips Loeu	
9	641r	Land	Gillis De Wint	
10	402r	Land	Erfg. Pieter Lammens	
11	342r	Land	Joos Haerens	
12	440r	Land	Erfg. Christiaen Meuleman	
13	829r	Hofstede met land	Erfg. Jan Denijs	
14	356r	Land	id.	
15	351r	Land	id.	
16	349r	Land	Joos Haerens	
17	196r	Land	id.	
18	753r	Hofstede met land	id.	
19	494r	Land	Laurs Dhont	
20	492r	Land	Erfg. Guillaume Lebbens	
21	766r	Land	Laurs De Causemaecker	
22	417r	Land	Joos Haerens	
23	363r	Land	Erfg. Michiel De Suttere	
24	705r	Land	id.	
25	873r	Hofstede met land	Jacques Haemers	
26	455r	Hofstede met land	Joos Buyle	
27	327r	Land	Jan Stevens	
26	1222r	Land: „DE CALVERBILCK“	Quereyn Ghijsel	
			Jacobs Roelant	
			Weverbercht met cons.	
29	452r	Land	Erfg. Maijcken Lebbens	
30	863r	Land	id.	
31	374r	Land	Lieven De Causemaecker	
32	1031r	Land	Joos Ghijsel	
33	485r	Land	Gillis Meuleman	
34	530r	Land	Erfg. Gillis Meuleman	
35	587r	Land	Jan De Maeckere	
36	584r	Land	Jacques De Corte	

Beloop en perceel nummer	Opp.	Aard en naam	Eigenaar	Gebruiker
37	1228r	Land: „DE LANGHEN REEP“	Jacques Cocx	
38	748r	Land: „DE VOORSTEN BRANDT“	id.	
39	758r	Land	id.	
40	1036r	Land	Christian Dias	
41	1002r	Land	Erfg. Jooris Saeman	
42	303r	Land	Erfg. Pieter De Vos	
43	269r	Land	Erfg. Christiaan Meuleman	
44	782r	Land	Erfg. Lieven De Wint	
45	590r	Land	Erfg. Corns Penneman	
46	564r	Land	id.	
47	530r	Land	Jan Pijpe	
48	520r	Land	id.	
49	496r	Land	Erfg. Pieter Van Avermaete	
50	306r	Land	Jacques Van Avermaete	
51	300r	Land	Erfg. Pieter Van Avermaete	
52	317r	Land	Erfg. Quereyn Antheunis	
53	438r	Land	Jacques Cocx	
54	386r	Land	Jan Saey	
55	403r	Land	Erfg. Jan Eeckaert	
56	250r	Hofstede	Jan Saey	
57	420r	Land	Erfg. Jan Eeckaert	
58	546r	Land	Erfg. Jan De Vos	
59	425r	Land	id.	
60	406r	Land	id.	
61	391r	Land	id.	
62	316r	Land	Gillis Van Dame	
63	301r	Land	Erfg. Jan De Vos	
64	306r	Land	Gillis Meuleman Jonghe	
65	481r	Land	id.	
66	579r	Land	Adriaen Ghijsel & Jacques Ghijsel in cheynse Van Doornseele	
67	414r	Land	Joos Van Gracht	
68	750r	Land	id.	
69	502r	Land	id.	
70	762r	Land	Domyn Roggheman	
71	725r	Land	Lucas Neyt	
72	410r	Land	Corns Van Dame	
73	332r	Land	Erfg. Jacques Van Hamme	
74	323r	Land	id.	
75	571r	Land	id.	
76	447r	Land	id.	
77	318r	Land	id.	
78	374r	Land	id.	
79	483r	Hofstede met land	id.	
80	900r	Land	id.	
81	727r	Land	id.	
82	678r	Land	Erfg. Joos Van Damme	
83	579r	Land	id.	
84	458r	Land	Erfg. Van Hamme	
85	664r	Land	Erfg. Joos Van Damme	
86	1165r	Bos	Erfg. Lieven Van Damme	
87	625r	Bos	id.	
88	341r	Bos	id.	
89	358r	Bos	id.	
90	543r	Bos	id.	
91	975r	Land	Erfg. Pieter Lammens	
92	600r	Land	Erfg. Joos Van Damme	
93	308r	Land	Erfg. Maëjcken De Bock	
94	639r	Bos	Jacques Cocx	
			Gillis De Wint	

Beloop en perceel nummer	Opp.	Aard en naam	Eigenaar	Gebruiker
95	370r	Bos	Erfg. Philips Wonnaers	
96	402r	Bos	id.	
97	203r	Hettyng	id.	
98	341r	Bos	id.	
99	345r	Bos	id.	
100	202r	Hettyng	id.	
101	185r	Hettyng	id.	
102	370r	Bos	id.	
103	382r	Bos	id.	
104	445r	Bos	id.	
105	413r	Bos	id.	
106	351r	Land	Erfg. Jacques Van Hamme	
107	280r	Land	id.	
108	256r	Land	id.	
109	236r	Land	Jacques Cocx	
110	212r	Land	id.	
111	220r	Land	id.	
112	187r	Land	id.	
113	197r	Land	id.	
114	282r	Land	id.	
115	290r	Land	id.	
116	339r	Land	Erfg. Jacques Van Hamme	
117	313r	Land	id.	
118	302r	Land	Jacques Cocx	
119	272r	Land	id.	
120	490r	Hofstede	id.	
121	421r	Land	id.	
122	436r	Land	Erfg. Jan De Vos	
123	439r	Land	Jacques Cocx	
124	400r	Land	Erfg. Andries Stevens	
125	439r	Land: „HET REEPKEN“	Jacques Cocx	
28 - 1	891r	Land	Pieter Ramont Jans	
2	240r	Bos	Joos Duyck Jan Pijpe	
3				
4	585r	Bos	Erfg. Jacques De Vos	
5	456r	Bos	Paul Van Moeren	
8	858r	Bos	Erfg. Jan Cornelis	
7				
8	607r	Hofstede met land	Erfg. Michiel De Sutter	
9	580r	Hofstede met land	Mattheus Vierinck	
10	565r	Hofstede	Erfg. Pieter Lammens	
11	392r	Land	id.	
12	507r	Land	Erfg. Michiel De Sutter	
13	485r	Land	Erfg. Pieter Van Avermaete	
14	296r	Hofstede met land	Erfg. Christiaan Meuleman	
15	230r	Hofstede	Erfg. Loys Vijlevens	
18	339r	Hofstede	Erfg. Gillis Meuleman	
17	513r	Land	Erfg. Christiaan Meuleman	
18	690r	Land en bos	Erfg. Jacques Pieters Erfg. Adriaen De Vos Erfg. Jan De Rechter	
19	616r	Bos	Erfg. Albertus Leyns	
20	876r	Land	Erfg. Guillaume Duyck	
21	398r	Bos	Erfg. Saeman	
22	527r	Bos	Erfg. Pieter De Vos	
23				
24	513r	Land en bos	Pieter Ramont	
25	308r	Land	Pieter Ramont Erfg. Jan De Vrient	
26	574r	Bos	Erfg. Jan De Neve	

Beloop en perceel nummer	Opp.	Aard en naam	Eigenaar	Gebruiker
27	634r	Land	Erg. Coms De Backere	
28	593r	Land	Quereyn Verbeke	
29	414r	Land	Martin Missegers	
30	358r	Land	Jacques De Corte	
31	790r	Land	Erg. Jan De Rechter	
32	469r	Land	Erg. Jooris Saeman	
33	380r	Land	Erg. Adriaen De Caelwe	
34	346r	Bos	Erg. Jooris Saeman	
35	273r	Land	Danneel De Corte	
36	226r	Hofstede	Jacques De Core	
37	256r	Land	Erg. Jacques De Vos	
38	278r	Land	Jan De Voghelaere	
39	315r	Land	Erg. Jan Verswaelme	
40	432r	Land	id.	
41	568r	Land	id.	
42	212r	Land	Erg. Pieter Van Wostijne	
43	375r	Land	Jan De Voghelaere	
44	418r	Bos	Erg. Coms DeBackere	
45	305r	Bos	Jacques De Wilde	
46	357r	Land	id.	
47	234r	Land	Matthijs Martens	
48	320r	Land	Erg. Guillaume Delval	
49	371r	Land	Erg. Van Hamme	
50	359r	Land	Erg. Pieter Vitse	
51	391r	Land	Jacques Cocx	
52	230r	Land	Eduaert Van Kesbeke	
53	387r	Land	Jacques De Corte	
54	365r	Land	Pieter De Corte	
55	638r	Bos	Erg. Niclaëys Hescins	
56	220r	Bos	id.	
57	396r	Land	id.	
58	356r	Land	Jan Pijpe	
59	262r	Land	id.	
60	450r	Land	id.	
61	356r	Land	id.	
62	306r	Land	id.	
63	212r	Bos	Joos Duyck	
			Guillaume Staelens	
64	840r	Land: „HET HOSPITAEI“	Joos Buylle	
			Erg. Heyndrick Lebbens	
65	544r	Land	Erg. Quereyn Antheunis	
66	925r	Land bepl. met eeckenboomen	Pieter Ramont	
			Erg. Wouman	
67	1029r	Bos	Erg. Quereyn Antheunis	
68			Pieter Praet	
69	380r	Bos	Erg. Quereyn Antheunis	
			Pieter Praet	
70	510r	Bos	Pieter Praet	
71	581r	Bos	Jan De Voghelaere	
72	634r	Bos	Erg. Coms Penneman	
73	460r	Land	Mattheus Vierinck	
74	648r	Land	Erg. Jan De Vrient	
75	234r	Land	Erg. Guillaume Devael	
76	387r	Land	id.	
77	475r	Land	Pieter Ramont	
78	297r	Land	Lucas De Vrient	
79	344r	Land	id.	
80	345r	Land	id.	
81	102r	Land	Erg. Lieven De Bruijne	
82	102r	Land	Jan Van Ackere	
83	384r	Land	Erg. Michiel De Suttere	
84	666r	Land	Erg. Niclaëys Hescins	
85	1700r	Land	Mattheus Vierinck	

Beloop en perceel nummer	Opp.	Aard en naam	Eigenaar	Gebruiker
88				
86	236r	Land	Jan Van Ackere	
87	585r	Land	Erg. Coms De Maekere	
89	389r	Land en bos	Erg. Vijlvens	
90	732r	Bos	Erg. Wauman	
91	374r	Land	Erg. Gillis Meuleman	
92	264r	Land	id.	
93	412r	Bos	Jan De Voghelaere	
94	280r	Bos	Erg. Van Hamme	
95	716r	Land	Erg. Pieter Lebbens 2/3	
			Erg. Anths De Vos 1/3	
96	575r	Land	Jan De Voghelaere	
97	300r	Land	Erg. Anths De Vos	
98	468r	Land	id.	
99	287r	Land	id.	
100	367r	Bos	id.	
101	448r	Land	id.	
102	669r	Land	id.	
103	259r	Land	id.	
104	300r	Land	id.	
105	491r	Land	id.	
106	451r	Land	id.	
107	296r	Land en bos	Jan De Voghelaere	
108	908r	Bos	Gillis De Wint	
109	659r	Bos	Jan Hillaert	
110	2032r	Hooiland	Jacques Cocx	
111	1716r	Hooiland	id.	
112	1865r	Hooiland	Erg. Anths De Vos	
113			Lieven Stobbeleere	
114	1833r	Hooiland	Erg. Joos Van Damme	
115	1892r	Hooiland	Jacques Cocx	
116	1884r	Hooiland	Niclaeys Hescins	
117				
118				
119				
120	229r	Hooiland en bos	id.	
27 - 1	1246r	Land	Erg. Jacques Pieters	
2	370r	Land	Lieven Van Damme	
3	463r	Land	Jan De Backere	
4	492r	Land	Charles Verswaalme	
5	176r	Land	Pieter Thierens	
6	180r	Land	id.	
7	137r	Land	Marinus Rijsselberghe	
8	252r	Land	id.	
9	490r	Land	Lieven Van Damme	
10	279r	Land	Jan Stevens	
11	869r	land	Niclaeys Hescins	
			Erg. Adriaen De Vos	
12	1030r	Land	Pieter Praet	
13	378r	Land	Anths Van Marcke	
14	377r	Land en bos	Erg. Pieter Van Duijcke	
15	787r	Land	Pieter Praet	
16	245r	Land	id.	
17	249r	Land	id.	
18	393r	Land	id.	
19	582r	Land	Erg. Coms De Backere	
20	285r	Land	Erg. Adriaen De Vos	
21	376r	Land	Erg. Coms De Backere	
22	500r	Land	id.	
23	477r	Land	id.	

Beloop en perceel nummer	Opp.	Aard en naam	Eigenaar	Gebruiker
24	472r	Bos	id.	
25	353r	Land	id.	
28 - 1	294r	Hettynge	Adolph Missegheers	
2	302r	Hettynge	Erfg. Lieven De Wint	
3	580r	Hettynge	Adriaen De Caelwe	
4	350r	Hettynge	id.	
5	243r	Hettynge	Erfg. Joos Cosseijn	
6	591r	Hettynge	Adriaen De Caelwe	
7	588r	Hettynge	Erfg. Jan Martens	
8	270r	Hettynge	Jacques Onnoens	
9				
10	270r	Hettynge	id.	
11				
12	582r	Hettynge	Adriaen De Caelwe	
13	552r	Hettynge	Erfg. Jacques De Maeckere	
14	566r	Hettynge	Jacques Lippens	
15	284r	Land	Jacques Van Winckele	
16	418r	Hettynge	id.	
17	315r	Land	Quereyn Ghijzel	
18	191r	Land	id.	
19	279r	Hettynge	id.	
20	360r	Hettynge	Erfg. Paul De Ruddere	
21	307r	Hettynge	Jacques Van Winckele	
22	296r	Hettynge	Erfg. Paul De Maeckere	
23	700r	Land	Jan Van Poucke	
24	718r	Land	Jan Van Damme	
25				
26	415r	Land	Jan Van Poucke	
27	485r	Land	id.	
28				
29	613r	Land	Erfg. Gillis Van Damme	
30	627r	Land	Quereyn Ghijzel	
31	651r	Land	Jan Van Poucke	
32	339r	Land	Erfg. Lieven De Wint	
33	325r	Land	id.	
34	206r	Land	id.	
35	336r	Land	Erfg. Quereyn De Ruddere	
36	203r	Hofstede	Erfg. Andries Bauwens	
37	360r	Land	id.	
38	400r	Land	Laurs Aper	
39	202r	Land	Erfg. Lucas De Wint	
40	318r	Hofstede	id.	
41	186r	Hofstede	Laurs Apere	
42	165r	Hofstede	Erfg. Jan Winne	
			Quereyn Nuyt	
43	159r	Land	Erfg. Jan Winne	
44	223r	Land	Erfg. Quereyn De Ruddere	
45	260r	Land	Jacques De Stobbelaere	
46	208r	Land	Matthijs Martins	
47	425r	Land	Anths Claeys	
48	312r	Land, widau	Adriaen De Caelwe	
49	207r	Land	Erfg. Lieven De Wint	
50	252r	Land	Jacques De Stobbelaere	
51	290r	Land	Erfg. Quereyn De Ruddere	
52	471r	Land	Erfg. Paul De Maeckere	
53	360r	Land	Erfg. Coms De Maeckere	
54	659r	Hofstede met land	id.	
55	316r	Hofstede	Jacques Van Wijnckele	
			Erfg. Paul De Maeckere	
56	412r	Land	Erfg. Paul De Maeckere	
57	378r	Land	Jacques Van Wijnckele	

Beloop en perceel nummer	Opp.	Aard en naam	Eigenaar	Gebruiker
58	368r	Land	Erg. Lieven De Wint	
59	275r	Land	Jan De Ruddere	
60	286r	Land	Jan Van Damme	
61	275r	Land	Laurs Apere	
62	509r	Land	Pieter Saeman	
63	288r	Land	Jan De Caelwe	
64	360r	Land: „DE LANGHEMEERSCH“	Paul De Caelwe	
65	389r	Hettyng	Erg. Quereyn De Ruddere	
66	333r	Hettyng	id.	
67	342r	Hettyng	id.	
68	343r	Hettyng	Anths Claeys	
69	345r	Hettyng	Erg. Pieter Stommelincx	
70	268r	Hettyng	Erg. Quereyn De Ruddere	
29 - 1	245r	Hettyng	Bertheleus De Buck	
2	508r	Hettyng	Cornelis Lippens	
3	505r	Hettyng	id.	
4	300r	Hettyng	Bertheleus De Buck	
5	100r	Hettyng	Mattheus De Caelwe	
6	220r	Hettyng	Erg. Jan Bauwens	
7	350r	Hettyng	Erg. Jacques Van Hecke	
8	320r	Hettyng	id.	
9	346r	Hettyng	Jan De Ruddere	
10	356r	Hettyng	Laurs Haepere	
11	944r	Hettyng	Erg. Jacques De Vos	
12	675r	Hettyng	Jan Stevens	
13	336r	Hettyng	Adriaen De Caelwe	
14	340r	Hettyng	Adriaen Voncke	
15	445r	Hettyng	Jan De Ruddere	
16	585r	Hettyng	Pieter Van Rissegem	
17	465r	Hettyng	Erg. Jan Van Damme	
16	340r	Hettyng	Erg. Joos Cosseyn	
19	363r	Hettyng	Matthijs Martins	
20	210r	Hettyng	Pieter Denijs	
21	180r	Hettyng	Lieven Debbaut	
22	190r	Hettyng	Matthijs Martins	
23	224r	Land	Antheunis Hamerlinck	
24	235r	Land	Matthijs Martins	
25	293r	Land	id.	
26	350r	Land	Erg. Jacques De Meij	
27	303r	Land	Erg. Gillis Van Damme	
28	258r	Land	Matthijs Martins	
29	234r	Land	id.	
30	312r	Land	id.	
31	336r	Land	Pieter Ramont	
32	350r	Land	Laurs De Bock	
33	310r	Land	Matthijs Martins	
34	284r	Land	Erg. Guillaume Delval	
35	600r	Land	Erg. Quereyn Ramont	
36				
37	250r	Land, widau	Jacques Van Winckele	
38	228r	Land	id.	
39	382r	Land	Erg. Jacques Bral	
40	290r	Land	Erg. Guillaume Delval	
41	84r	Land	Erg. Paul De Maeckere	
42	188r	Hettyng	Erg. Guillaume Delval	
43	310r	Land	Erg. Jan Kips	
44	455r	Land	Adriaen Voncke	
45	417r	Land	Jan Bauwens	
46	374r	Land, widau	Jan Lippens	
47	300r	Land	id.	

Beloop en perceel nummer	Opp.	Aard en naam	Eigenaar	Gebruiker
48	443r	Land, widau	id.	
49	585r	Hettynghe	Jan De Bock	
50	542r	Hettynghe	Ertg. Paul De Vos	
51	370r	Hettynghe	Jan Ghijzel	
52	344r	Hettynghe	Ertg. Lieven De Wint	
53	270r	Hettynghe	id.	
54	382r	Hettynghe	id.	
55	470r	Hettynghe	Jan De Voghelaere	
56	436r	Hettynghe	Ertg. Andries Bauwens	
57	469r	Land en bos	Adriaen Voncke	
58	530r	Land	Adriaen Jooris	
59	561r	Hettynghe	Adriaen Voncke	
60	318r	Land, widau	Adriaen De Caelwe	
61	312r	Land, widau	Adriaen Voncke	
62	964r	Land	Lieven Van Ackere	
63	308r	Land	Adriaen Voncke	
64	356r	Land	Lieven Van Ackere	
65	689r	Land	Jacques Van Wostijne	
66	342r	Land	Frans Pardessu	
67	347r	Land	Joos Hamerlinck	
68				
69	345r	Land	Ertg. Thomas De Caelwe	
70	386r	Land	Frans Pardessu	
71			Ertg. Pieter Ghijssele	
72	216r	Land	Quereyn Ghijzel	
73	289r	Land	Frans Pardessu	
74	290r	Land	Ertg. Jan De Caelwe	
75	211r	Land	Ertg. Paul Steel	
76	114r	Land	id.	
77	127r	Land	id.	
78	230r	Land	id.	
79	276r	Land	Ertg. Hironnimus Masseau	
80	430r	Land	Ertg. Jacques Bral	
81	200r	Land	Adriaen Voncke	
82	191r	Land	id.	
83	209r	Land	id.	
84	238r	Land	Ertg. Guillaume Delvael	
85	216r	Land	Ertg. Adriaen De Caelwe	
86	425r	Land	id.	
87	324r	Land	Cornelis Voncke	
88	363r	Land	id.	
89	394r	Land	Ertg. Livinus De Wint 1/2 Cornelis Voncke 1/2	
90	217r	Land	Laurs Haepre	
91	205r	Land	Adriaen Voncke	
92	190r	Land	Jan Van Dame	
93	200r	Land	Ertg. Jacques Frans	
94	346r	Land	Ertg. Livinus De Wint 1/2 Laurs Haepre 1/2	
95	289r	Land	Laurs Clauwaert	
96	402r	Land	id.	
97	400r	Land	Ertg. Guillaume Delvael	
98	340r	Land	Adriaen Voncke	
99	491r	Land	Ertg. Andries Stevens	
100	394r	Land	Adriaen Voncke	
101	200r	Land	Ertg. Andries Stevens	
102	200r	Land	Laurs Haepre	
103	301r	Land	Cornelis Voncke	
104	268r	land	Adriaen Voncke	
105	210r	Land	Ertg. Andries Stevens	
106	100r	Land	Marcus Ramont	
107	358r	Land	Ertg. Quereyn Ramont	
108	1127r	Land: „DE GINSTACKERS“	Ertg. Jan Bapt Stevens	

Beloop en perceel nummer	Opp.	Aard en naam	Eigenaar	Gebruiker
109	185r	Land	id.	
110	200r	Land	id.	
111	290r	Land	id.	
112	292r	Land	id.	
113	181r	Land	id.	
114	117r	Land	id.	
115	355r	Land	id.	
116	165r	Land	id.	
117	184r	Land	id.	
118	547r	Land	Erfg. Joos De Bock	
119	305r	Land	Erfg. Jacques Frans	
120	200r	Land	Jacques Simoens	
121	178r	Land	Erfg. Matthijs Martins	
122	200r	Land	Erfg. Antheunis De Vos	
123	317r	Land	Berths De Buck	
124	237r	Land	Adriaen Voncke Laurs Clauwaert	
125	210r	Land	Erfg. Joos De Bock	
126	365r	Land	Erfg. Pieter Ramont	
127	247r	Land	Erfg. Sr Codde Smet	
128	391r	Land	id.	
129	280r	Land	Adriaen Voncke Erfg. Jan Haermerlinck	
130	342r	Land	Laurs Haepre	
131	230r	Land	Erfg. Arths De Vos	
132	120r	Land	id.	
133	248r	Land	Jan Van Poucke	
134	281r	Land	id.	
135	514r	Land	id.	
136				
137	236r	Land	id.	
138	479r	Land	Adriaen Voncke	
139	300r	Land	id.	
140	300r	Land	Jan Martins	
141	246r	Land	id.	
142	198r	Land	id.	
143	558r	Land	Corns Voncke	
144	126r	Land	Paul Ghijsele	
145	184r	Land	id.	
145 1/2	154r	Land	id.	
146	295r	Land	id.	
147	290r	Land	Matthijs Martins	
148	295r	Land	id.	
149	480r	Land	Paul Ghijsele	
150	494r	Land	Matthijs Martins	
151	493r	Land	id.	
152	225r	Land	Erfg. Gillis Van Damme	
153	213r	Land	Adriaen Voncke	
154	244r	Land	Erfg. Gillis Van Damme	
155	245r	Land	Adriaen Voncke	
156	245r	Land	id.	
157	251r	Land	Jan Van Poucke	
158	275r	Land	Paul Ghijsele	
159	206r	Land	id.	
160	422r	Land	id.	
161	202r	Land	id.	
162	143r	Land	id.	
163	142r	Land	id.	
164	137r	Land	Erfg. Gillis Lammens	
165	270r	Land	Erfg. Guillaume Delvaet	
166	245r	Land	Erfg. Jan Kips	
167	255r	Land	Berths De Buck	
168	255r	Land	Erfg. Guillaume Delvaet	

Beloop en perceel nummer	Opp.	Aard en naam	Eigenaar	Gebruiker
169	250r	Land	Berths De Buck	
170	435r	Land	Erfg. Guillaume Delvael	
171	547r	Land	Jan Van Poucke	
172	257r	Land	Adriaen Voncke	
173	282r	Land	Adriaen De Caelwe	
174	223r	Land	Erfg. Pieter Van Damme	
175	211r	Land	id.	
176	226r	Land	id.	
177	209r	Land	id.	
30 - 1	264r	Land	Laurs De Bock	
2	555r	Land	id.	
3	610r	Land	id.	
4				
5				
6	181r	Land	id.	
7	564r	Land	Berth De Buck	
8	402r	Land	Erfg. Christoffel Lippens	
9	708r	Land	id.	
10	448r	Land	Vague lant (De prochie)	
11	420r	Land	Erfg. Berth Ramont	
12	700r	Land	Vague lant (De prochie)	
13	630r	Land	Vague lant (De prochie)	
14	533r	Land	Erfg. Paul Steel 1/2 Vague lant (De prochie) 1/2	
15	550r	Land	Erfg. Paul Steel	
16	370r	Land	Erfg. Christoffel Lippens	
17	350r	Land	id.	
18	360r	Land	id.	
19	544r	Land	Jacques Haeck	
20	544r	Land	Erfg. Jan Bral	
21	636r	Land	Frans Pardessu	
22	305r	Land	Paul Van Poucke	
23	272r	Land	id.	
24	281r	Land	id.	
25	292r	Land	Erfg. Adriaen Van Hecke	
26	272r	Land	id.	
27	292r	Land	id.	
28	505r	Land	Berth De Buck	
29	350r	Land	id.	
30	184r	Land	Vague lant (De prochie)	
31 - 1	140r	Land: „DE GAUDE MAECHT"	Lieven Van Wostijne	
2	448r	Land	Erfg. Jan De Backere	
3	834r	Land	Erfg. Andries Stevens	
4	645r	Land	Erfg. Jan Broecktaen	
5	348r	Land	De Armen van Wachtebeke	
6	400r	Land	Erfg. Jooris Cooman	
7	336r	Land	id.	
8	336r	Land	Vague lant (De prochie)	
9	400r	Land	Erfg. Jooris Cooman	
9 1/2	450r	Land	Erfg. Jacques Van Avijle	
10	460r	Land	id.	
11	441r	Land	Paul Florijn	
12	472r	Land	id.	
13	170r	Land	Erfg. Jacques Van Putte	
14	444r	Land	id.	
15	430r	Land	id.	
16	967r	Land	De Armen deser Prochie	
17			Erfg. Guillaume Martins	

Beloop en perceel nummer	Opp.	Aard en naam	Eigenaar	Gebruiker
18	535r	Hettyng	De Armen deser Prochie	
19	540r	Land	Erfg. Guillaume Martins	
20	514r	Hettyng	De Armen deser Prochie	
21	514r	Land	Erfg. Guillaume Martins	
22	1033r	Land	Erfg. Justus Van Hoome	
23			id.	
24	690r	Land	id.	
25	400r	Hettyng	Lieven Van Wostijne	
26	423r	Hettyng	Joos Hamerlinck	
27	808r	Hettyng	Erfg. Jan Bral	
28	286r	Land	Erfg. Pieter Van Damme 1/3	
29	300r	Land	Berth De Buck 2/3	
30	290r	Land	id.	
31	400r	Land	Berth De Buck	
32	484r	Land	id.	
33	300r	Land	Erfg. Pieter Ramont 3/4	
34	242r	Land	Jacques Block 1/4	
35	373r	Land	id.	
36	286r	Land	id.	
37	728r	Land	De Armen deser Prochie	
38	351r	Land	id.	
39	323r	Land	id.	
40	366r	Land	Erfg. Pieter Ramont	
41	485r	Land	id.	
42	378r	Land	id.	
43	559r	Land	id.	
44	652r	land	Erfg. Loddésinet	
45				
46	337r	Land	Anths Claessens	
47	332r	Land	Lieven Van Wostijne	
48	200r	Land	Guillaume Bral	
49	536r	Land	id.	
50	558r	Land	Lieven Van Wostijne	
32 - 1	4448r	Land betemert met een schuere	Willem Vander Heijden	Heyndrick Inssens
2	3510r	Land	Jan Pijpe	
3	2720r	Land	Willem Vander Heijden	
4	720r	Land	Jan Pijpe	
5	2238r	Land	Willem Vander Heijden	
5 1/2	662r	Land	Jan Pijpe	
6	3413r	Land	Willem Vander Heijden	
7	1580r	Land	Willem Vander Heijden	
8	1959r	Land	Lieven Van Wostijne	
9	2282r	Land	Jan Pijpe	
10	279r	Land	id.	
33 - 1	7500r	Land: „DE BIESEN“	De gnaliteyt van dyckaeg	
2	13991r	Land daer de voghelcolje Inne licht	Abraham Snouck	
3	1376r	Land	Jan Bapt Dela Faille	
4	3308r	Land	De heeren Van Berghe	
5	2054r	Land	id.	
6	4342r	Land	Jan Bapt Dela Faille	
			id.	

Beloop en perceel nummer	Opp.	Aard en naam	Eigenaar	Gebruiker
7	2414r	Land	Erfg. Degeus	
8	5758r	Land	id.	
9	3003r	Land	id.	
10	1716r	Land	—	
11	300r	Land	—	
12	578r	Land	—	
13	8798r	Land	—	
14	1648r	Land	—	
15	169r	Land	—	
16	1370r	Land	—	
17	400r	Land	—	
18	400r	Land	—	
19	18720r	Land	—	
20				
21	18460r	Land	—	
22	19400r	Land	—	
23	19434r	Land	—	
34 - 1	229r	Land	Erfg. Jacques —	
2	211r	Land	Erfg. David Clincke	
3	230r	Land	id.	
4	249r	Land	id.	
5	292r	Land	Bertheleuus De Buck	
6	393r	Land	id.	
7	604r	Land	id.	
8	450r	Land	id.	
9	433r	Land	id.	
10	628r	Land	id.	
35 - 1	528r	Land en bos	Erfg. Jooris Cooman	
2	252r	Land en bos	Erfg. Jacques Martins	
3	260r	Land en bos	id.	
4	222r	Land en bos	id.	
5	460r	Land en bos	Erfg. Guille Stevens	
6	546r	Land en bos	Erfg. David Clincke	
7	362r	Land en bos	id.	
8	63r	Land en bos	De Bijlocke	Lieven Buck
9	400r	Land en bos	Erfg. Guille Stevens	
10	220r	Land en bos	Pieter Haeck	
11	461r	Land en bos	Erfg. Frans Verlaecht	
12	458r	Land en bos	Adriaen Moens	
13	250r	Land en bos	id.	
14	466r	Land en bos	Pieter Haeck	
15	423r	Land en bos	Erfg. Pieter Dielman	
16	325r	Land en bos	—	
17	390r	Land en bos	—	
18	470r	Land en bos	Pieter Haeck	
19	366r	Land en bos	Matthijs Verswalme	
20	386r	Land en bos	Erfg. Lieven De Wint	
21	300r	Land en bos	Erfg. Jacques Ramont	
22	290r	Land en bos	Jacques Janssens	
23	133r	Land en bos	Pieter Van Risseghem	
24	150r	Land en bos	Jacques Janssens	
25	164r	Land en bos	Pieter Poppe	
26	184r	Land en bos	Erfg. Joos De Buck	
27	380r	Land en bos	Pieter Van Risseghem	
28	366r	Land en bos	id.	
29	850r	Land en bos	Jacques Van Risseghem	
30	445r	Land en bos	Erfg. Pieter Stormelinck	
31	244r	Land en bos	Matthijs Camerlinck	
32	300r	Land en bos	Bertheleuus De Buck	

Beloop en perceel nummer	Opp.	Aard en naam	Eigenaar	Gebruiker
33	360r	Land en bos	id.	
34	428r	Land en bos	Erfg. Pieter Stommelinc	
35	374r	Land en bos	Pieter Van Risseghem	
36	350r	Land en bos	Berthelemeus De Buck	
37	310r	Land en bos	Adriaen Willems	
38	368r	Land en bos	Pieter Antheunis	
39	230r	Land en bos	id.	
40	214r	Land en bos	id.	
41	355r	Land en bos	id.	
42	400r	Land en bos	Berthelemeus De Buck	
43	404r	Land en bos	Jan Creve	
44	426r	Land en bos	id.	
45	380r	Land en bos	Adriaen De Caluwe	
46	320r	Land en bos	Pieter De Paepe	
47	380r	Land en bos	Erfg. Jacques Ramont	
48	266r	Land en bos	Pieter Poppe	
49	234r	Land en bos	Erfg. Pieter Dielman	
50	500r	Land en bos	Erfg. Pieter Stommelinc	
51	366r	Land en bos	id.	
52	963r	Land en bos	id.	
53	932r	Land en bos	id.	
54	656r	Land en bos	Michiel Vande Voorde	
55	400r	Land en bos	Erfg. Pieter Stommelinc	
56	60r	Land en bos	—	
57	340r	Land en bos	—	
58	660r	Land en bos	Adriaen Willems	
			Michiel Vande Voorde	
			Pieter Van Risseghem	
59	504r	Land en bos	id.	
60	374r	Land en bos	Pieter Van Risseghem	
61	388r	Land en bos	id.	
62	277r	Land en bos	Erfg. Pieter Breugelmann	
63	296r	Land en bos	id.	
64	312r	Land en bos	id.	
65	140r	Land en bos	—	
36 - 1	234r	Land en bos	Adriaen Debbaut	
2	184r	Land en bos	Pieter Van Risseghem	
3	127r	Land en bos	Adriaen Debbaut	
4	231r	Land en bos	—	
5	150r	Land en bos	—	
6	157r	Land en bos	—	
7	471r	Land en bos	Adriaen Debbaut	
8	400r	Land en bos	De Bijlocke	
9	434r	Land en bos	Pieter Van Risseghem	
10	564r	Land en bos	id.	
11	494r	Land en bos	id.	
12	248r	Land en bos	id.	
13	512r	Land en bos	id.	
14	918r	Land en bos	id.	
15	818r	Land en bos	Erfg. Abraham Borm	
			Adriaen Willems	
16	400r	Land en bos	id.	
17	380r	Land en bos	Erfg. Pieter Stommelinc	
18	343r	Land en bos	id.	
19	230r	Land en bos	id.	
20	294r	Land en bos	Adriaen Willems	
21	250r	Land en bos	Erfg. Servaes Verlaet	
22	580r	Land en bos	Michiel Vande Voorde	
23	323r	Land en bos	id.	
24	361r	Land en bos	Pieter Van Risseghem	
25	373r	Land en bos	Erfg. Jan Hamerlinck	

Beloop en perceel nummer	Opp.	Aard en naam	Eigenaar	Gebruiker
26	418r	Land en bos	Pieter Van Risseghem	
27	186r	Land en bos	id.	
28	547r	Land en bos	id.	
29	1012r	Land en bos	Pieter Lippens	
30	517r	Land en bos	Erfg. Jacques Ramont	
31	310r	Land en bos	Erfg. Pieter Stormmelincx	
32	260r	Land en bos	id.	
33	329r	Land en bos	Erfg. Pieter Burguelman	
34	880r	Land en bos	Erfg. Jacques Ramont	
35	268r	Land en bos	Pieter Lippens	
36	240r	Land en bos	Erfg. Matthijs De Vos	
37	266r	Land en bos	Pieter Haeck	
38	294r	Land en bos	Pieter Mavaulx	
39	80r	Land en bos	Jan Van Hees	
40	200r	Land en bos	Pieter Mavaulx	
41	200r	Land en bos	id.	
42	80r	Land en bos	Erfg. Charles Haeck	
43	215r	Land en bos	id.	
44	508r	Land en bos	Matthijs Hamerlinck	
45			id.	
46	100r	Land en bos	Erfg. Jacques Ramont	
47	234r	Berkbos: „D'HEYE"	Pieter Mavaulx	
48	133r	Land en bos	id.	
49	110r	Land en bos	Pieter Van Risseghem	
50	221r	Land en bos	id.	
51	860r	Land en bos	Erfg. Pieter Dielman	
52	326r	Land en bos	Charles De Faulx	
53	503r	Land en bos	Pieter Van Risseghem	
54	240r	Land en bos	Erfg. Matthijs Martens	
55	484r	Land en bos	Jan Ramont	
56	175r	Land en bos	Pieter Van Risseghem	
57	170r	Land en bos	id.	
58	360r	Land en bos	id.	
59	240r	Land en bos	Matthijs Verswaelme	
60	257r	Land en bos	Jan Creve	
61	133r	Land en bos	Pieter Haeck	
62	130r	Land en bos	Erfg. Matthijs Martins	
63	260r	Land en bos	id.	
64	257r	Land en bos	id.	
65	212r	Land en bos	Joos Hamerlinck	
66	327r	Land en bos	Pieter Van Risseghem	
67	646r	Land en bos	id.	
68	300r	Land en bos	id.	
69	218r	Land en bos	Michiel Baert	
70	300r	Land en bos	Lieven Hamerlinck	
37 - 1	331r	Land	Charles De Faulx	Jacques Janssens
2	342r	Land	id.	id.
3	364r	Land	id.	Lieven Lievens
4	231r	Land	id.	id.
5	164r	Land	id.	id.
6	334r	Land	id.	Lieven Buck
7	500r	Land	id.	Daniel Hillaert
8	242r	Land	id.	Jacques Janssens
9	355r	Land	id.	Daniel Hillaert
10	394r	Land	id.	Joos Hamerlinck
11	664r	Land	id.	Pieter Stormmelinc

Beloop en perceel nummer	Opp.	Aard en naam	Eigenaar	Gebruiker
12	261r	Land	id.	id.
13	244r	Land	id.	Joos Van Haeck
14	308r	Land	id.	Pieter Poppe
15	438r	Land	id.	Joos Van Baecker
16	372r	Land	id.	Daniel Hollaert
17	325r	Land	id.	Jan en Lieven Hamerlinck
18	455r	Land	id.	Erfg. Pieter Stommelinc
19	344r	Land	id.	—
20	340r	Land	id.	—
21	497r	Land	id.	Jacques Janssens
22	368r	Land	id.	Lieven De Buck
23	320r	Land	id.	Sevaes Laet
24	428r	Land	id.	Lieven Lievens
25	239r	Land	id.	Jacques Janssens
26	334r	Land	id.	id.
27	331r	Land	id.	id.
28	328r	Land	id.	Erfg. Lieven Lievens
29	430r	Land	id.	Daniel Hollaert
30	353r	Land	id.	Jacques Janssens
31	405r	Land	id.	—
32	522r	Land	id.	—
33	260r	Land	id.	—
34	126r	Land	id.	id.
35	202r	Land	id.	id.
36	316r	Land	id.	Lieven Lievens
37	314r	Land	id.	—
38	306r	Land	id.	—
39	309r	Land	id.	Jacques Janssens
40	350r	Land	id.	id.
41	350r	Land	id.	id.
42	287r	Land	id.	Pieter Lippens
43	537r	Land	id.	Jacques Janssens
44	400r	Land	id.	Pieter Lippens
45	157r	Land	id.	Jacques Janssens
46	157r	Land	id.	id.
47	157r	Land	id.	Jan De Vlaminc
48	1287r	Land	id.	Jacques Lammans
49	1382r	Land	id.	Jacques Janssens
50	1257r	Land	id.	Erfg. Pieter Stommelinc
51	563r	Land	id.	Jan Moens
52	575r	Bos en heide	id.	id.
53	446r	Bos en heide	id.	Jacques Janssens
54	449r	Bos en heide	id.	id.
55	512r	Bos en heide	id.	Jan en Lieven Hamerlinck
56	760r	Bos en heide	id.	Jan Moens
57	310r	Bos en heide	id.	id.
58	372r	Bos en heide	id.	id.
59	247r	Bos en heide	id.	Adriaen Debbaut
60	512r	Bos en heide	id.	id.
61	360r	Bos en heide	id.	id.
62	101r	Bos en heide	id.	id.
63	240r	Bos en heide	id.	Jan Moens
64	113r	Bos en heide	id.	id.
65	358r	Bos en heide	id.	id.
66	488r	Bos en heide	id.	id.
67	395r	Bos en heide	id.	id.
68	418r	Bos en heide	id.	id.
69	320r	Bos en heide	id.	id.
70	287r	Bos en heide	id.	id.
71	440r	Bos en heide	id.	id.
72	341r	Bos en heide	id.	id.

Beloop en perceel nummer	Opp.	Aard en naam	Eigenaar	Gebruiker
73	827r	Bos en heide	id.	id.
74	325r	Bos en heide	id.	id.
75	305r	Bos en heide	id.	id.
76	235r	Bos en heide	id.	id.
77	224r	Bos en heide	id.	id.
78	499r	Bos en heide	id.	Pieter Artheunis Pieter Timmerman Lieven Lievens
79	913r	Bos en heide	id.	id.
80	2077r	Bos en heide	id.	onverpacht
81	346r	Bos en heide	id.	Lieven Lievens
82	878r	Bos en heide	id.	id.
83	224r	Bos en heide	id.	—
84	700r	Bos en heide	id.	—
85	555r	Bos en heide	id.	—
86	451r	Bos en heide	id.	—
87	220r	Bos en heide	id.	—
88	189r	Bos en heide	id.	—
89	1083r	Bos en heide	id.	—
90	704r	Bos en heide	id.	—
91	210r	Bos en heide	id.	Cornelis Thuysbaart
92	192r	Bos en heide	id.	id.
93	918r	Bos en heide	id.	id.
94	554r	Bos en heide	id.	—
95	357r	Bos en heide	id.	Martin Lammens
96	708r	Bos en heide	id.	id.
97	1000r	Bos en heide	id.	Jacques De Rijcke Pieter Temmerman Artheunis Temmerman Jan Stevens Jan Ghijssel
98	232r	Bos en heide	id.	id.
99	90r	Bos en heide	id.	id.
100	420r	Bos en heide	id.	id.
101	580r	Bos en heide	id.	id.
102	341r	Bos en heide	id.	id.
103	418r	Bos en heide	id.	id.
104	312r	Bos en heide	id.	id.
105	500r	Bos en heide	id.	id.
106	192r	Bos en heide	id.	onverpacht
107	651r	Bos en heide	id.	Jan Ghijssel
108	256r	Bos en heide	id.	id.
109	188r	Bos en heide	id.	id.
110	464r	Bos en heide	id.	Ertg. Cornelis Stevens
111	429r	Bos en heide	id.	Jan Stevens
112	390r	Bos en heide	id.	id.
113	560r	Bos en heide	id.	—
114	612r	Bos en heide	id.	Lieven Ghijssel
115	503r	Bos en heide	id.	—
116	399r	Bos en heide	id.	—
117	465r	Bos en heide	id.	Marten Lammens
118	345r	Bos en heide	id.	Pieter Poppe
119	404r	Bos en heide	id.	Jan Hamerlinck
120	454r	Bos en heide	id.	Lieven Hamerlinck
121	636r	Bos en heide	id.	—
122	792r	Bos en heide	id.	Pieter Poppe
123	627r	Bos en heide	id.	Andries Artheunis
124				id.
125	1191r	„CROONTIENS HEYE“	id.	Jacques Lammens
126	2314r	„BIJLOCKE BOS“	id.	Lieven Lievens
127			id.	Lieven Lievens
128	784r	Bos en heide	id.	—
129	640r	Bos en heide	id.	—
130	985r	Bos en heide	id.	—

Beloop en perceel nummer	Opp.	Aard en naam	Eigenaar	Gebruiker
131	240r	Bos en heide	id.	—
132	768r	Bos en heide	id.	—
133	320r	Bos en heide	id.	—
134	636r	Bos en heide	id.	—
135	135r	Bos en heide	id.	—
136	57423r	Bos en heide	id.	—
38 - 1	2884r	Het fort „DE MISERIE“ met de conterscherpen en wallen	tClooster van Marquette	—
2	223r	Land	id.	Daneel De Vos
3	362r	Land	id.	Adriaen De Vos
4	201r	Land	id.	Laurens Van Levens
5	385r	Land	id.	id.
6	582r	Land	id.	Jan Ghijssel
7	442r	Meers	id.	Lieven Van Damme
8	340r	Meers	id.	id.
9	402r	Meers	id.	Pieter Lammens
10	554r	Land	id.	Cornelis Nuyt
11	288r	Land	id.	Laurens Van Levens
12	382r	Land	id.	id.
13	436r	Land	id.	Jacques Valcke
14	480r	Land	id.	id.
15	558r	Land	id.	Antheunis Sanders
16	540r	Land	id.	id.
17	780r	Land	id.	Jan De Meulenaere
18	500r	Land	id.	Erfg. Pieter Van Damme
19	408r	Land	id.	Erfg. Christiaan De Ricke
20	642r	Land	id.	Michiel Jacobs
21	542r	Land	id.	Jacques Antheunis
22	152r	Land	id.	id.
23	158r	Land	id.	Andries Antheunis
24	327r	Land	id.	Jacques Antheunis
25	550r	Land	id.	id.
26	653r	Land	id.	Pauwel Huyge
27	702r	Land	id.	Frans Tack
28	468r	Land	id.	id.
29	361r	Land	id.	Jan Ghijssel
30	609r	Land	id.	id.
31	562r	Land	id.	Erfg. Jan Hillaert
32	468r	Land	id.	Jacques Pieters
33	600r	Land	id.	id.
34	404r	Land	id.	Jan De Meij
35	500r	Meers	id.	Antheunis Sanders
36	220r	Meers	id.	id.
37	370r	Meers	id.	Mathijs Vande Berghe
38	436r	Meers	id.	Louys Van Levens
39	328r	Meers	id.	id.
40	590r	Meers	id.	Erfg. Matthijs Martins
41	392r	Meers	id.	Jan Yseboot
42	648r	Meers	id.	Jacques Oosterlinck
43	940r	Meers	id.	Erfg. Jan De Nave
44	815r	Land	id.	Jacques Van Avermaete
45	831r	Land	id.	Philip Van Avermaete
46	254r	Meers	id.	Jacques Van Avermaete
47	242r	Meers	id.	Philip Van Avermaete
48	575r	Meers	id.	Cornelis Nuyt
49	782r	Meers	id.	Jan De Vogetaere
50	489r	Land	id.	Jan Ghijssel
51	489r	Land	id.	id.
52	228r	Land	id.	Jan Dhanis
53	790r	Land	id.	id.
54	480r	Land	id.	id.

Beloop en perceel nummer	Opp.	Aard en naam	Eigenaar	Gebruiker
55	490r	Land	id.	Laurs De Vettere
56	788r	Land	id.	Jan Vande Wostijne
57	1039r	Land	id.	Jan Bogaers
58	413r	Land	id.	—
59	218r	Land	id.	—
60	682r	Land	id.	—
61	596r	Land	id.	Jan De Vogelaere
62	380r	Land	id.	id.
63	475r	Land	id.	id.
64	519r	Land	id.	id.
65	964r	Land	id.	id.
66	624r	Meers	id.	Pauwel De Vos
67	266r	Meers	id.	Jan Vande Wostijne
68	274r	Land, widau	id.	Pieter De Vos
69	250r	Land, widau	id.	id.
70	440r	Meers	id.	id.
71	585r	Land	id.	—
72	494r	Meers	id.	Erfg. Antheunis De Vos
73	2753r	Meers	tClooster van Dooresale in Gendt	—
74	1142r	Meers	id.	—
75	1175r	Meers	id.	—
76	448r	Meers	tClooster van Marquette	Daniel Ghijssele
77	867r	Meers	id;	Andries Ghijssele
78	378r	Meers	id.	Laureis De Vettere
79	294r	Meers	id.	Erfg. Pieter Wante
80	248r	Meers	id.	id.
81	226r	Moermeers	id.	Jan Yseboot
82	218r	Moermeers	id.	id.
39 - 1	361r	Land	tClooster van Marquette	Jacques Oosterlinck
2	320r	Land	id.	id.
3	612r	Land	id.	Pieter la Crigne
4	489r	Meers	id.	—
5	482r	Meers	id.	Jan Kesbeka
6	757r	Meers	id.	Jacques Oosterlinck
7	864r	Land	id.	id.
8	802r	Meers	id.	id.
9	374r	Meers	id.	Pieter Weyns
10	376r	Meers	id.	id.
11	1228r	Meers	id.	Joos Arents
12	293r	Meers	id.	Cornelis Nuyt
13	293r	Meers	id.	id.
14	318r	Meers	id.	Pieter Weyns
15	249r	Meers	id.	id.
16	288r	Meers	id.	Jan Ghijssele
17	294r	Meers	id.	Philips Spiere
18	245r	Meers	id.	Erfg. Joos Bogaert
19	300r	Meers	id.	id.
20	348r	Meers	id.	id.
21	369r	Meers	id.	id.
22	245r	Meers	id.	Jacques Van Avermaete
23	244r	Meers	id.	id.
24	244r	Meers	id.	Jan De Meij
40 - 1	428r	Land	tClooster van Marquette	Jacques Valcke
2	482r	Land	id.	Mathijs Lucas
3	370r	Land	id.	Erfg. Joos Andries
4	500r	Meulenbergh	id.	Michiel Tack
5	185r	Land	id.	Jacques Martens
6	235r	Land	id.	id.
				Michiel Jacobs

Beloop en perceel nummer	Opp.	Aard en naam	Eigenaar	Gebruiker
7	605r	Land	id.	Pieter Van Raes
8	398r	Land	id.	Jacques Martens
9	807r	Land	id.	Andries Van Hoorde
10	848r	Land	id.	Daniel Ghijssele
11	439r	Bos	id.	Pieter Van Raes
12	562r	Bos	id.	Gillis Ghijssele
13	212r	Bos	id.	Pieter Van Raes
14	342r	Bos	id.	Erfg. Stoffel Lippens
15	438r	Bos	id.	—
16	326r	Land	id.	Jacques Verswalme
17	472r	Bos	id.	Jan Ghijssele
18	343r	Land	id.	Jan Yseboot
19	554r	Land	id.	Cornelis Yseboot
20	550r	Land	id.	Jan Yseboot
21	459r	Land	id.	Pieter Van Hoorde
22	528r	Land	id.	Jan Ysebaert
				Jan De Raet
23	495r	Land	id.	Jan De Meij
24	357r	Land	id.	Paul De Vettere
25	376r	Land	id.	Pieter Weyns
26	172r	Land	id.	—
27	613r	Land	id.	Jan Ghijsel
28	450r	Land	id.	Pieter Weyns
29	442r	Bos	id.	id.
30	324r	Land	id.	Jan Ysebaert
31	350r	Land	id.	Laurens De Vettere
32	546r	Land	id.	Jan Ysebaert
33	536r	Land	id.	Adriaen Ghijssele
34	628r	Land	id.	Pieter Van Damme
35	530r	Land	id.	Andries Ghijssele
36	436r	Land	id.	—
37	424r	Land	id.	Jacques Oosterlinck
38	294r	Land	id.	id.
39	307r	Land	id.	id.
40	310r	Land	id.	id.
41	360r	Land	id.	—
42	480r	Land	id.	Pieter Weyns
43	682r	Land	id.	Jacques Van Laere
44	424r	Land	id.	Matthijs Lucas
				Erfg. Jan Andries
41 - 1	26r	Land	tClooster Van Marquette	Pieter Van Raes
2	76r	Land	id.	id.
3	130r	Land	id.	id.
4	400r	Land	id.	id.
5	416r	Land	id.	Pieter Lucas
6	1050v	Land	id.	Paul Ghijssele
7	168r	Land	id.	Erfg. Pieter Van Avermaet
8	335r	Land	id.	id.
9	332r	Land	id.	Guillaume De Rijcke
10	460r	Land	id.	Jan Ghijssele
11	150r	Land	id.	id.
12	385r	Land	id.	Adriaen De Meij
13	425r	Land	id.	Jan Vande Wostjine
14	257r	Land	id.	id.
15	264r	Land	id.	id.
18	488r	Land	id.	Pieter De Vos
17	266r	Land	id.	Jan De Meij
17 1/2	278r	Land	id.	Adriaen De Meij
18	415r	Land	id.	Pieter Weyns
19	225r	Land	id.	Cornelis Nuyt
20	712r	Land	id.	Jan De Voghelaere

Beloop en perceel nummer	Opp.	Aard en naam	Eigenaar	Gebruiker
21	236r	Land	id.	Jacques Van Avermaete
22	286r	Land	id.	id.
23	476r	Land	id.	id.
B	118r	Land	id.	Guillaume De Rijcke
42 - 1	656r	Land	tClooster van Marquette	Jacques Antheunis 2/3
2	651r	Land	id.	Frans Tack 1/2
3	625r	Land	id.	Lieven Ghijsele
4	309r	Land	id.	Pieter Ghijsele
5	403r	Land	id.	Pieter Antheunis
6	350r	Land	id.	Daniel De Vos
7	327r	Land	id.	Frans Tack
8	245r	Land	id.	Philipe Emande
9	345r	Land	id.	Jan Stevens
10	322r	Land	id.	Jan Heyman
11	318r	Land	id.	id.
12	530r	Land	id.	Frans Tack
13	344r	Land	id.	Jacques Lammens
14	778r	Land	id.	Daniel De Vos
15	850r	Land	id.	Adriaen De Vos
16	895r	Land	id.	Erfg. Jan Heyman
17	479r	Land	id.	Jan De Meulenaere
18	468r	Land	id.	id.
19	428r	Land	id.	Pieter De Block
20	873r	Land	id.	Joos Misseghers
43 - 1	808r	Land an 't drinkgat	tClooster van Marquette	Pieter Misseghers
2	728r	Land	id.	Pieter Stevens
3	780r	Hofstede (x2)	id.	Frans Tack
4	1315r	Land	id.	Pieter Misseghers
5	510r	Land	id.	Erfg. Lieven Antheunis
6	810r	Land	id.	Frans Tack
7	557r	Land	id.	Jacques Antheunis
8	554r	Land	id.	Erfg. Christoffel Lippens
9	557r	Land	id.	Lieven Ghijssel
10	554r	Land	id.	Pieter Antheunis
11	788r	Land	id.	Jan Huyge
12	875r	Land	id.	id.
13	1814r	Land: „SANTVLIEGHEN“	id.	Daniel De Vos
14	465r	Land	id.	De prochie
15	283r	Land	id.	De prochie
16	283r	Land	id.	Jan Heyman
17	574r	Land	id.	id.
18	394r	Land	id.	Adriaen Schepens
19	406r	Land	id.	Paul De Vos
20	677r	Land	id.	Pieter Thoorens
21	519r	Land	id.	Andries Antheunis
22	309r	Land	id.	Pieter Thoorens
23	213r	Land	id.	id.
24	256r	Land	id.	Erfg. Christoffel Lippens
25	1282r	Land: „DE MATEN“	id.	Joos Martins
26	876r	Land	id.	Pieter Antheunis
				De prochie
				Pieter Misseghers

Beloop en perceel nummer	Opp.	Aard en naam	Eigenaar	Gebruiker
27	1266r	Land	id.	Jacques Antheunis
28	395r	Land	id.	id.
29	744r	Land	id.	id.
30	609r	Land	id.	Frans Tack
31	582r	Land	id.	id.
32	808r	Land	id.	Andries Antheunis
33	1165r	Land	id.	Pieter Thoorens
				Andries Antheunis
34	928r	Land	id.	Lieven Hamerlinck
35	827r	Land	id.	Lieven Antheunis
36	685r	Land	id.	id.
37	481r	Land	id.	Jan Martins
38	356r	Land	id.	Pieter Broeckaert
39	650r	Land	id.	id.
40	480r	Hostede	id.	id.
41	283r	Land	id.	Joos Hamerlinck
42	159r	Land	id.	id.
43	313r	Land	id.	Pieter Broeckaert
44	564r	Land	id.	id.
45	495r	Land	id.	id.
46	353r	Land	id.	id.
47	399r	Land	id.	Adriaen Vande Vivere
48	709r	Land	id.	Adriaen Vande Vivere 1/3
				Paul Florijn 1/2
49	639r	Land	id.	Adriaen Vande Vivere
50	385r	Land	id.	id.
51	186r	Hofstede	id.	Adriaen Vande Vivere
52	164r	Hofstede	id.	Adriaen Van Dosselaer
				Joos Provinier
53	550r	Land	id.	id.
54	327r	Land	id.	id.
55	183r	Land	id.	id.
56	523r	Land	id.	id.
57	418r	Land	id.	id.
58	198r	Land	id.	id.
59	271r	Hofstede	id.	Pieter Missegers
				Erfg. Paul Steel
60	557r	Land	id.	id.
61	289r	Land	id.	id.
62	235r	Land	id.	id.
63	230r	Land	id;	id.
64	278r	Land	id.	id.
65	515r	Land	id.	id.
66	107r	Hofstede	id.	Adriaen Valcke
				Erfg. Paul Steel
67	256r	Land	id.	id.
68	885r	Land	id.	id.
69	436r	Land	id.	id.
70	418r	Land	id.	id.
71	260r	Land	id.	id.
72	165r	Hofstede	id.	id.
73	30r	Hofstede	id.	id.
74	334r	Land	id.	Jan Claeys
75	558r	Land	id.	Frans Pardessu
76	328r	Land	id.	Jan Hamerlinck
77	485r	Land	id.	id.
78	435r	Land	id.	Frans Pardessu
79	80r	Hofstede	id.	Lieven Hamerlinck
80	530r	Land	id.	id.
81	193r	Hofstede	id.	Erfg. Cornelis Poppe
82	67r	Land	id.	id.
83	320r	Land	id.	Frans Pardessu
84	628r	Land	id.	Jan Hamerlinck
				Joos Hamerlinck

Beloop en perceel nummer	Opp.	Aard en naam	Eigenaar	Gebruiker
85	630r	Land	id.	Jan Hamerlinck
86	527r	Land	id.	De prochie
87	273r	Land	id.	Frans Pardessu
88	427r	Land	id.	id.
89	1049r	Land	id.	id.
90	349r	Land	id.	id.
91	273r	Land	id.	id.
92	192r	Hofstede	id.	id.
93	147r	Hofstede	id.	Erfg. Frans Vande Avijle
94	267r	Land	id.	id.
95	390r	Land	id.	id.
96	278r	Land	id.	id.
97	303r	Land	id.	id.
98	343r	Hofstede	id.	Pieter Bral
99	374r	Land	id.	id.
100	543r	Land	id.	id.
44 - 1	340r	Hofstede	tClooster van Marquette	Paul Florijn
2	163r	Hofstede	id.	Paul Lippens
3	335r	Land	id.	Jan Bral
3 1/2	55r	Hofstede	id.	id.
4	346r	Land	id.	Guillaume Bral
5	400r	Land	id.	Pieter Bral
6	406r	Land	id.	Guillaume Bral
7	414r	Land	id.	Erfg. Quereyn De Ruddere
8	296r	Land	id.	Pieter Gillis
9	364r	Land	id.	Erfg. Quereyn De Ruddere
10	296r	Land	id.	Pieter Ghijssel
11	276r	Land	id.	Guillaume Bral
12	227r	Land	id.	Cornelis Ghijssel
13	474r	Land	id.	Erfg. Quereyn De Ruddere
14	224r	Meers	id.	Hierom Thomas
15	236r	Meers	id.	Erfg. Jacques Van Avijle
16	250r	Meers	id.	id.
17	250r	Meers	id.	Hierom Thomas
18	174r	Land	id.	Guillaume Bral
19	432r	Land	id.	id.
20	133r	Hofstede	id.	id.
21	284r	Land	id.	Pieter Lippens
22	553r	Land	id.	id.
23	214r	Land	id.	id.
24	174r	Land	id.	Pieter Poppe
25	450r	Land	id.	id.
26	564r	Land	id.	id.
27	332r	Land	id.	Guillaume Bral
28	200r	Hofstede	id.	Pieter Poppe
29	301r	Land	id.	Jan Claeys
30	273r	Land	id.	Pieter Poppe
31	524r	Hofstede	id.	Erfg. Jan Bauwens
32	334r	Hofstede	id.	id.
33	485r	Hofstede	id.	id.
34	830r	Land	id.	id.
35	334r	Hofstede	id.	Jan Van Langhevelde
36	740r	Land	id.	Adriaen Van Dosselare
37	503r	Land	id.	Jan Van Langhevelde
38	676r	Land	id.	Adriaen Van Dosselare
39	959r	Land	id.	Jan Van Langhevelde
40	256r	Land	id.	Pieter Poppe
41	400r	Land	id.	Pieter Poppe
				Laureis De Bock
				Pieter Poppe
				id.

Beloop en perceel nummer	Opp.	Aard en naam	Eigenaar	Gebruiker
42	395r	Land	id.	Hierom Thomas
43	761r	Land	id.	Jacques Lippens
44	718r	Land	id.	id.
45	297r	Land	id.	Adriaen Steel
46	445r	Land	id.	Erfg. Jacques Van Avijle
47	608r	Land	id.	id.
48	358r	Land	id.	Adriaen Steel
49	348r	Land	id.	Pieter Poppe
50	473r	Land	id.	Guillaume Martins
51	583r	Land	id.	Adriaen Steel
52	276r	Land	id.	Hierom Thomas
53	484r	Land	id.	Lieven Hamerlinck
54	393r	Land	id.	Pieter Praet
55	302r	Land	id.	Pieter Denijs
56	771r	Land	id.	id.
57	476r	Land	id.	Quereyn Van Poecke
58	530r	Land	id.	Erfg. Jan De Vos
59	391r	Land	id.	id.
60	1107r	Land	id.	id.
61	443r	Land	id.	id.
62	370r	Meers	id.	id.
63	340r	Meers	id.	id.
64	254r	Meers	id.	Jan De Ruddere
65	387r	Meers	id.	Antheunis Hamerlinck
66	405r	Meers	id.	id.
67	304r	Meers	id.	Jacques Lippens
68	480r	Meers	id.	Jan De Ruddere
69	300r	Meers	id.	Pieter Ghijsele
70	137r	Meers	id.	Erfg. Jan Van Avijle
71	123r	Land	id.	Jan De Ruddere
72	250r	Meers	id.	id.
73	295r	Meers	id.	Adriaen De Caluwe
74	295r	Meers	id.	id.
75	294r	Meers	id.	id.
76	282r	Land	id.	Jacques De Stoper Michiel Backere
77	142r	Land	id.	Erfg. Jan Bauwens
78	612r	Land	id.	Joris De Ruddere
79	198r	Land	id.	id.
80	150r	Land	id.	Paul Florijn
81	174r	Land	id.	Jan De Ruddere
82	596r	Land	id.	Hierom Thomas
83	348r	Land	id.	Erfg. Jan De Vos
84	202r	Land	id.	id.
85	294r	Land	id.	Pieter De Vos
86	234r	Land	id.	id.
87	346r	Land	id.	id.
88	176r	Hofstede	id.	id.
89	526r	Land	id.	Erfg. Quereyn De Ruddere
90	316r	Land	id.	Antheunis Hamerlinck
91	380r	Land	id.	id.
92	381r	Land	id.	Jacques Vande Wijnckel
93	385r	Land	id.	Jooris De Ruddere
94	310r	Land	id.	Jacques Lippens
95	180r	Land	id.	Erfg. Antheunis De Vos
96	217r	Land	id.	Erfg. Pieter Vande Wostijne
97	365r	Land	id.	Erfg. Jan Martins
98	358r	Land	id.	Jan De Ruddere
99	598r	Land	id.	Adriaen De Caluwe
100	525r	Land	id.	Erfg. Anthonis De Vos
101	159r	Land	id.	Erfg. Jan De Vos
102	209r	Land	id.	id.
103	290r	Land	id.	Jan De Ruddere

Beloop en perceel nummer	Opp.	Aard en naam	Eigenaar	Gebruiker
104	459r	Meers	id.	Erfg. Pieter Vande Wostijne
105	579r	Meers	id.	Cornelis Lippens
106	233r	Land	id.	Jan De Ruddere
107	219r	Land	id.	Jooris De Ruddere
108	369r	Land	id.	Cornelis Lippens
109	354r	Bos	id.	id.
110	238r	Meers	id.	Erfg. Pieter Vande Wostijne
111	206r	Meers	id.	id.
112	92r	Land	id.	Jan De Ruddere
113	359r	Land	id.	Erfg. Antheunis De Vos
114	94r	Hofstede	id.	Jan De Ruddere
115	180r	Hofstede	id.	Erfg. Antheunis De Vos
116	196r	Land	id.	Jan De Caluwe
117	200r	Land	id.	Jacques De Stoppelere
118	146r	Land	id.	Jacques De Stoppelere
119	219r	Land	id.	Jan Ghijssel
120	216r	Land	id.	id.
121	279r	Land	id.	Cornelis Lippens
122	461r	Land	id.	id.
123	569r	Land	id.	id.
124	490r	Hofstede met land	id.	id.
125	237r	Land	id.	Guillaume De Clerck
126	219r	Land	id.	Cornelis Lippens
127	155r	Hofstede bepl. met fruitboomen	id.	id.
128	157r	Hofstede	id.	id.
129	270r	Land	id.	Jan Ghijssel
130	290r	Land	id.	id.
131	321r	Land	id.	Jan De Caluwe
45 - 1	108r	Hofstede	id.	Joris De Ruddere
2	313r	Land	id.	Queryn Van Poecke
3	460r	Land	id.	id.
4	234r	Land	id.	Lieven Vande Wostijne
5	404r	Land	id.	Erfg. Pieter Hendrick
6	726r	Hofstede met land	id.	Lieven Vande Wostijne
7	715r	Hofstede met land	id.	Jan Van Langevelde
8	328r	Land	id.	Lieven Vande Wostijne
9	398r	Land	id.	Guillaume De Clerck
10	696r	Land	id.	id.
11	473r	Land	id.	Adriaen Van Doosselaere
12	347r	Land	id.	Joos Hamerlinck
13	486r	Land	id.	id.
14	504r	Land	id.	Jan Ghijssel
15	555r	Land	id.	Jan De Ruddere
16	568r	Land	id.	Hierom Thomas
17	375r	Land	id.	id.
18	395r	Land	id.	Lieven Vande Wostijne
19	303r	Land	id.	Hierom Thomas
20	528r	Land	id.	Cornelis Ghijssel
21	150r	Land	id.	Erfg. Pieter Ghijssel
22	396r	Land	id.	Arth's Hamerlinck
23	318r	Land	id.	Apple Bauwens
24	258r	Land	id.	Jan De Bock, moerbeke
25	536r	Land	id.	Arth's Hamerlinck
26	546r	Land	id.	id.
27	594r	Land	id.	Jacques Vande Wijnckele
28	563r	Land	id.	Arth's Hamerlinck
				Adriaen De Caluwe
				Jan Ghijssel
				Pieter Ghijssel

Beloop en perceel nummer	Opp.	Aard en naam	Eigenaar	Gebruiker
29	268r	Land	id.	Jan Ghijsele Passchier Thoorens Pieter Thoorens
30	390r	Land	id.	Corns Lippens
31	431r	Land	id.	id.
32	468r	Land	id.	id.
33	509r	Land	id.	id.
34	749r	Land	id.	Jan De Ruddere
35	527r	Land	id.	Pieter Ghijsei
36	710r	Land	id.	id.
37	968r	Land	id.	Matheus De Caluwe
38	712r	Land	id.	Jan De Meij
39	112r	Land	id.	Jan Martins
40	445r	Land	id.	Adriaen Van Hoorde
41	350r	Land	id.	Joos Boone
42	720r	Land	id.	Matheus De Caluwe
43	240r	Land	id.	Appls Bauwens
44	276r	Land	id.	Pieter Simoens
45	540r	Land	id.	Joos Boone
46	356r	Land	id.	Appls Bauwens
47	912r	Land	id.	Jan De Ruddere
48	321r	Land	id.	Jooris De Ruddere
49	340r	Land	id.	Erfg. Pieter Ghijsele
50	284r	Land	id.	Jooris De Ruddere
51	398r	Land	id.	id.
52	304r	Land	id.	Pieter Simoens
53	291r	Land	id.	Jacques Stoop
54	249r	Land	id.	Appls Bauwens
55	477r	Land	id.	Jacques Stoop
56	324r	Land	id.	Adriaen De Caluwe
57	180r	Land	id.	Adriaen Van Hoorde
58	290r	Land	id.	Jan De Ruddere
59	457r	Land	id.	id.
60	486r	Land	id.	Jan De Meij
61	187r	Land	id.	id.
62	421r	Land	id.	id.
63	448r	Land	id.	id.
64	223r	Land	id.	Appls Bauwens
65	23r	Land	id.	Stoffel Van Audenaerde
66	197r	Land	id.	Pieter Simoens
67	265r	Land	id.	Adriaen Van Hoorde
68	100r	Land	id.	Jan De Meij
69	36r	Hofstede	id.	Jacques Stoop
70	404r	Bilck	id.	id.
71	296r	Land	id.	Corns Lippens
46 - 1	475r	Land	IClooster Van Marquette	Jacques Lippens
2	365r	Land	id.	Anths Hamerlinck
3	157r	Land	id.	Jacques Lippens
4	193r	Hofstede	id.	Jacques Hamerlinck
5	140r	Land	id.	Jacques Lippens
6	449r	Land	id.	Anths Hamerlinck
7	395r	Land	id.	Erfg. Anths De Vos
8	276r	Land	id.	id.
9	152r	Hofstede	id.	Jan De Ruddere
10	132r	Hofstede	id.	id.
11	80r	Hofstede	id.	Hierom Thomas
12	155r	Land	id.	Passchier Thoorens
13	293r	Land	id.	id.
14	295r	Land	id.	Hierom Thomas
15	378r	Land	id.	Erfg. Anths De Vos

Beloop en perceel nummer	Opp.	Aard en naam	Eigenaar	Gebruiker
16	424r	Hofstede	id.	Anths Thoorens
17	319r	Hofstede met bilck	id.	Adriaen De Caluwe
18	430r	Land	id.	id.
19	381r	Land	id.	id.
20	412r	Land	id.	id.
21	683r	Bilck	id.	id.
22	310r	Bilck	id.	id.
23	200r	Bilck	id.	id.
24	130r	Bilck	id.	id.
25	162r	Hofstede	id.	Corns Lippens
26	306r	Hofstede	id.	Erfg. Pieter Ghijsel Erfg. Jan Oseau
27	203r	Land	id.	id.
28	229r	Land	id.	id.
29	219r	Land	id.	id.
30	202r	Land	id.	id.
31	204r	Land	id.	id.
32	370r	Hofstede	id.	id.
33	140r	Hofstede	id.	Wynand de la Sonchiere 2/3
34	140r	Land	id.	Pieter Bauwens 1/3
35	805r	Hofstede	id.	Jan Martins
	20r	Lochtinck	id.	Mattheus De Caluwe
36	397r	Land	id.	Paul De Caluwe
37		Land	id.	Mattheus De Caluwe
38	337r	Land	id.	Jan Martins
47 - 1	716r	Land: „DE CROMMINCK"	tClooster van Marquette	Mathijs Marthins
2	369r	Land	id.	Erfg. Pieter Lebbens
3	324r	Land	id.	id.
4	486r	Hofstede met land	id.	Appis Bauwens
5				id.
6				id.
7	354r	Land	id.	Mathijs Marthins
8	212r	Land	id.	id.
9	240r	Hofstede met bilck	id.	id.
10	285r	Land	id.	id.
11	271r	Land	id.	id.
12	258r	Land	id.	Joos Bonne
13	139r	Hofstede	id.	id.
14	125r	Land	id.	Pieter Denijs
15	438r	Land	id.	Joos Bonne
16	601r	Land	id.	Erfg. Jan De Meij
17	620r	Land	id.	Erfg. Pieter Lebbens
18	867r	Land	id.	Pieter De Maeckere
19	320r	Hofstede	id.	Jan Roelant
20	370r	Hofstede	id.	Jacques De Maeckere
21	294r	Land	id.	Mayken De Maeckere
22	98r	Land	id.	Erfg. Jacques De Maeckere
23	764r	Hofstede	id.	Pieter De Maeckere
24	436r	Land	id.	Jan Roelant
				Jan Stevens
				Jacques De Maeckere
				Mayken De Maeckere
				Jacques De Maeckere

Beloop en perceel nummer	Opp.	Aard en naam	Eigenaar	Gebruiker
25	856r	Land	id.	Hierom Thomas
26	464r	Land	id.	Pieter Denijs
27	471r	Land	id.	Joos Ravens
28	302r	Land: „HET STEENSTUCK“	id.	Paul De Maeckere
29	369r	Land	id.	Pieter Denijs
30	363r	Land	id.	id.
31	671r	Land	id.	id.
32	596r	Land	id.	Jan Ghijsel
33	586r	Hofstede	id.	Lucas Bokxstal
34	340r	Land	id.	Jan De Ruddere
35	146r	Land	id.	id.
36	605r	Land	id.	Queryn Ghijsel
37	512r	Land	id.	id.
38	517r	Land	id.	Jacques De Voghelaere
39	460r	Land	id.	Queryn Ghijsel
				Joris Michiel
40	423r	Land	id.	Erg. Anths De Vos
41	106r	Land	id.	id.
42	352r	Land	id.	id.
43	316r	Land	id.	Appls Bauwens
48 - 1	670r	Land en bos	tClooster van Marquette	De Prochie
2	674r	Land en bos	id.	id.
3	820r	Land en bos	id.	Passchier Thoorens
4	366r	Land en bos	id.	De Prochie
5	270r	Land en bos	id.	id.
6	1213r	Land en bos	id.	Erg. Anth De Vos
7	259r	Land en bos	id.	id.
8	283r	Land en bos	id.	id.
9	341r	Land en bos	id.	Erg. Pieter Ghijsel
10	300r	Land en bos	id.	Jan De Meij
11	297r	Land en bos	id.	Erg. Queryn De Ruddere
12	546r	Land en bos	id.	Passchier Thoorens
13	465r	Land en bos	id.	Adriaen Steel
14	630r	Land en bos	id.	Jan Ghijsel
15	204r	Land en bos	id.	id.
16	446r	Land en bos	id.	id.
17	645r	Land en bos	id.	Passchier Thoorens
18	646r	Land en bos	id.	Jan De Ruddere
19	362r	Land en bos	id.	id.
20	281r	Land en bos	id.	id.
21	193r	Land en bos	id.	Mattheus De Caluwe
22	475r	Land en bos	id.	id.
23	619r	Land en bos	id.	Lieven Debbaut
24	962r	Land en bos	id.	Guille De Clerck
25	326r	Land en bos	id.	Jan De Ruddere
26	620r	Land en bos	id.	Appls Bauwens
27	585r	Land en bos	id.	Adriaen Voncke
28	693r	Land en bos	id.	id.
29	595r	Land en bos	id.	Jan Ghijsel
30	291r	Land en bos	id.	Jan Martins
31	284r	Land en bos	id.	Jan Lippens
32	311r	Land en bos	id.	Lieven Debbaut
33	270r	Land en bos	id.	id.
34	300r	Land en bos	id.	id.
35	379r	Land en bos	id.	Erg. Pieter Ghijsel
36	216r	Land en bos	id.	Mattheus De Caluwe
37	474r	Land en bos	id.	Christoffel De Ruddere
38	594r	Land en bos	id.	Erg. Pieter Lebbens
39	330r	Land en bos	id.	Mattheus De Caluwe
40	397r	Land en bos	id.	Christoffel De Ruddere
41	391r	Land en bos	id.	Appls Bauwens

Beloop en perceel nummer	Opp.	Aard en naam	Eigenaar	Gebruiker
42	548r	Land en bos	id.	Paul De Caluwe
43	538r	Land en bos	id.	Apple Bauwens
44	380r	Land en bos	id.	id.
45	368r	Land en bos	id.	id.
46	262r	Land en bos	id.	Passchier Thoorens
47	264r	Land en bos	id.	Jacques De Stoppelaere
48	373r	Land en bos	id.	Mathijs De Caluwe
49	472r	Land en bos	id.	Appls Bauwens
50	475r	Land en bos	id.	Stoffel de Ruddere
51	700r	Land en bos	id.	Stoffel Van Oudenaerde
52	640r	Land en bos	id.	Jacques Stoop
53	565r	Land en bos	id.	Lieven Ramont
54	384r	Land en bos	id.	Jan Ghijssel
55	370r	Land en bos	id.	id.
56	418r	Land en bos	id.	Jan Bauwens
57	362r	Land en bos	id.	Paul De Maeckere
				Jacques Vande Wynckele
58	443r	Land en bos	id.	Paul De Maeckere
59	440r	Land en bos	id.	Jan Ghijssel
60	398r	Land en bos	id.	Pieter en Jan Lippens
61	146r	Land en bos	id.	Lieven Ramont
62	220r	Land en bos	id.	Laurs Haper
63	246r	Land en bos	id.	Erfg. Lieven De Wint
64	445r	Land	id.	Jacques Vande Wijnckele
65	306r	Hofstede	id.	Lieven Ramont
66	145r	Hofstede	id.	Erfg. Paul De Ruddere
				Adriaen Jooris
67	107r	Land en bos	id.	id.
68	248r	Land en bos	id.	Jacques De Ruddere
69	284r	Land en bos	id.	Erfg. Jan Oseau
70	270r	Land en bos	id.	Laurs Haper
71	263r	Land en bos	id.	id.
72	250r	Land en bos	id.	Jan De Vogelaere
73	354r	Land en bos	id.	id.
74	178r	Land en bos	id.	id.
75	469r	Land en bos	id.	Jan De Ruddere
76	380r	Land en bos	id.	Erfg. Pieter Ghijssel
77	400r	Land en bos	id.	Erfg. Jan Oseau
78	583r	Land en bos	id.	Jacques De Stobbelaere
79	569r	Land en bos	id.	Laurs Haeper
80	410r	Land en bos	id.	Erfg. Paul De Ruddere
81	253r	Land en bos	id.	Jan Hoelant
82	334r	Land en bos	id.	id.
83	317r	Land	id.	Erfg. Jan Oseau
84	440r	Land	id.	Erfg. Paul De Ruddere
85	307r	Land	id.	Adriaen De Caluwe
86	626r	Hofstede	id.	Jacques De Vogelaere
				Matthys Van Dosselaere
87	420r	Land	id.	Jan De Ruddere
88	328r	Land	id.	id.
89	102r	Land	id.	Christoffel De Ruddere
90	114r	Land	id.	id.
91	490r	Land	id.	Lieven Debbaut
92	522r	Land en bos	id.	Jan Ghijssel
93	518r	Land en bos	id.	Jan De Ruddere
94	314r	Land en bos	id.	Lieven Debbaut
95	370r	Land en bos	id.	Guille De Clerck
96	370r	Land en bos	id.	Pieter Simoen
97	695r	Land en bos	id.	Appls Bauwens
98	548r	Land en bos	id.	Jacques Stoop
99	844r	Land en bos	id.	Pieter De Corte
100	803r	Land en bos	id.	Erfg. Lieven Michiels
101	292r	Land en bos	id.	De prochie

Beloop en perceel nummer	Opp.	Aard en naam	Eigenaar	Gebruiker
102	263r	Land en bos	id.	Erfg. Queryn De Ruddere
103	277r	Land en bos	id.	id.
104	336r	Land en bos	id.	Adriaen Ghijssel
49 - 1	1016r	Land	tClooster van Marquette	Lieven Vande Wostijne
2	749r	Land	id.	Frans Pardessu
3	359r	Land	id.	id.
4	412r	Zaailand	id.	Hierom Thomas
5	673r	Zaailand	id.	id.
6	212r	Land	id.	Pauwel Lippens
7	350r	Land	id.	id.
8	323r	Land	id.	id.
9	331r	Land	id.	De prochie
10	504r	Land	id.	id.
11	864r	Land	id.	id.
12	971r	Land	id.	id.
13	281r	Land	id.	Erfg. Adrian Van Hecke
14	216r	Hofstede	id.	De prochie
15	307r	Hofstede	id.	id.
16	439r	Land	id.	id.
17	390r	Land	id.	Erfg. Adrian Van Hecke
18	604r	Land	id.	id.
19	720r	Land	id.	Erfg. Jan Bral
20	416r	Land	id.	id.
21	208r	Land	id.	Frans Hamerlinck
22	415r	Land	id.	id.
23	382r	Land	id.	id.
24	415r	Land	id.	Jan De Meulenaere
25	413r	Land	id.	id.
26	274r	Land	id.	id.
27	321r	Hofstede	id.	Erfg. Jan Bral
28	389r	Hofstede	id.	id.
29	788r	Land	id.	Lieven Van Wostijne
30	369r	Land	id.	id.
31	238r	Land	id.	id.
32	358r	Land	id.	Frans Pardessu
50 - 1	359r	Land	tClooster Van Marquette	Erfg. Adriaen Van Hecke
2	325r	Land	id.	Adrian Van Dosselaere
3	329r	Land	id.	Lieven Van Wostijne
4	359r	Land	id.	id.
5	396r	Land	id.	Adriaen Valcke
6	323r	Land	id.	id.
7	218r	Land	id.	id.
8	339r	Land	id.	id.
9	296r	Land	id.	id.
10	594r	Land	id.	Erfg. Matthijs Martens
11	597r	Land	id.	Joos Hamerlinck
12	604r	Land	id.	Adrian Vande Vivere
13	525r	Land	id.	id.
14	275r	Land	id.	Guille Martens
15	378r	Land	id.	Jan De Meulenaere
16	607r	Land	id.	id.
17	636r	Land	id.	Erfg. Jan Bauwens
16	321r	Land	id.	Jan Hamerlinck
19	333r	Land	id.	id.
20	629r	Land	id.	Lieven Vande Wostijne
21	641r	Land	id.	id.
22	638r	Land	id.	Jacques Vande Wostijne
23	320r	Land	id.	Erfg. Jan Dielman
24	328r	Land	id.	id.

Beloop en perceel nummer	Opp.	Aard en naam	Eigenaar	Gebruiker
25	396r	Land	id.	Erfg. Jan Martins
26	257r	Land	id.	Erfg. Mathijs Martins
27	146r	Land	id.	Jacques Vande Wostijne
28	137r	Land	id.	id.
29	332r	Land	id.	id.
30	386r	Land	id.	Joos Hamerlinck
31	313r	Land	id.	id.
32	254r	Land	id.	id.
33	380r	Land	id.	id.
34	766r	Land	id.	Pieter Artheunis
35	480r	Land	id.	id.
36	507r	Land	id.	id.
37	374r	Land	id.	id.
38	376r	Land	id.	id.
39	506r	Land	id.	id.
40	683r	Een partje lants uyt ghemoert "MARQUETTE WILDE"	id.	id.
41	317r	id.	id.	id.
42	712r	id.	id.	id.
43	1000r	id.	id.	id.
44	703r	id.	id.	id.
45	725r	id.	id.	id.
46	481r	id.	id.	id.
47	6090r	id.	id.	id.
51 - 1	238r	Land	†Clooster van Marquette	Lieven Vande Wostijne
2	266r	Land	id.	id.
3	381r	Land	id.	id.
4	222r	Land	id.	id.
5	131r	Land	id.	Guille Bral
6	201r	Land	id.	id.
7	211r	Land	id.	id.
8	230r	Land	id.	id.
9	340r	Land	id.	Peter Bral
10	350r	Land	id.	Jacques Bral
11	221r	Land	id.	Cornelis Poppe
12	223r	Land	id.	Jan Bral
13	184r	Land	id.	id.
14	184r	Land	id.	Pieter Ghijssel
15	185r	Land	id.	Cornelis Poppe
16	186r	Land	id.	Erfg. Jan Bral
17	193r	Land	id.	id.
18	155r	Land	id.	id.
19	372r	Land	id.	Joos Hamerlinck
20	259r	Land	id.	Jan Vande Wostijne
21	282r	Land	id.	Corns Ghijssela
22	404r	Land	id.	Pieter Poppe
23	539r	Land	id.	Erfg. Corns Poppe
24	424r	Land	id.	Adriaen Van Vivere
25	254r	Land	id.	Pieter Poppe
26	434r	Land	id.	id.
27	184r	Land	id.	id.
28	179r	Land	id.	Adriaen Van Vivere
29	323r	Land	id.	Erfg. Lieven Block
30	200r	Land	id.	id.
31	440r	Land	id.	Adriaen Van Vivere
32	253r	Land	id.	Pieter Poppe
33	331r	Land	id.	Adriaen Steel
34	252r	Land	id.	Paul Florijn
35	380r	Land	id.	id.
36	358r	Land	id.	id.
37	395r	Land	id.	Jacques Bral

Beloop en perceel nummer	Opp.	Aard en naam	Eigenaar	Gebruiker
38	342r	Land	id.	De prochie
39	350r	Land	id.	Erfg. Lieven Block
40	406r	Land	id.	id.
41	559r	Land	id.	Lieven Vande Wostjine
42	563r	Land	id.	id.
43	600r	Land	id.	Joos Hamerlinck
44	590r	Land	id.	id.
45	336r	Land	id.	Paul Florijn
46	303r	Land	id.	Pieter Poppe
47	305r	Land	id.	id.
48	315r	Land	id.	id.
49				Michiel Hamerlinck
50				Erfg. Jan Dielman
51	666r	Land	id.	id.
52	397r	Land	id.	Paul Florijn
53	468r	Land	id.	id.
54	374r	Land	id.	id.
55	289r	Land	id.	Erfg. Jacques Van Avijle
56	253r	Land	id;	Guille Bral
52 - 1	555r	Land	tClooster van Marquette	Paul Florijn
2	518r	Land	id.	id.
3	533r	Land	id.	Pieter Misseghers
4	512r	Land	id.	id.
5	438r	Land	id.	Erfg. Pieter Hendrixs
6	337r	Land	id.	id.
7	314r	Land	id.	id.
8	425r	Land	id.	Jacques Vande Wostjine
9	156r	Land	id.	id.
10	408r	Hofstede	id.	id.
11	869r	Land	id.	Lieven Vande Wostjine
12	229r	Land	id.	Jacques Vande Wostjine
13	247r	Land	id.	id.
14	237r	Land	id.	id.
15	297r	Land	id.	Erfg. Lieven Block
16	248r	Land	id.	id.
17	224r	Land	id.	id.
18	306r	Land	id.	id.
19	294r	Land	id.	id.
20	302r	Land	id.	Pieter Poppe
21	358r	Land	id.	Erfg. Pieter Hendrick
22	402r	Land	id.	Erfg. Matthijs Martins
23	108r	Land	id.	id.
24	350r	Land	id.	Paul Lippens
25	314r	Land	id.	Adriaen Steel
26	320r	Land	id.	id.
27	270r	Land	id.	Pieter Misseghers
28	330r	Land	id.	id.
29	328r	Land	id.	Frans Pardessu
30	262r	Land	id.	id.
31	208r	Land	id.	Paul Florijn
32	459r	Land	id.	id.
33	285r	Land	id.	Adriaen Steel
34	272r	Land	id.	id.
35	382r	Land	id.	id.
36	382r	Land	id.	id.
37	222r	Land	id.	Michiel Block
38	267r	Land	id.	Lieven Hamerlinck
39	350r	Land	id.	Pieter Lippens
40	377r	Land	id.	De prochie
41	489r	Land	id.	id.
42	822r	Hutte	id.	id.

Beloop en perceel nummer	Opp.	Aard en naam	Eigenaar	Gebruiker
43	454r	Land	id.	Michiel Block
44	297r	Land	id.	De prochie
45	189r	Land	id.	id.
46	254r	Land	id.	id.
47	334r	Land	id.	id.
48	176r	Land	id.	Paul Lippens
49	190r	Land	id.	id.
50	351r	Land	id.	id.
51	318r	Land	id.	id.
52	223r	Land	id.	id.
53	312r	Land	id.	De prochie
54	183r	Land	id.	id.
55	262r	Land	id.	Querin Van Poecke
56	285r	Land	id.	Adrian Van Dosselaere
57	300r	Land	id.	id.
58	295r	Land	id.	De prochie
59	207r	Land	id.	id.
60	215r	Land	id.	id.
61	416r	Land	id.	Pieter Poppe
62	178r	Land	id.	id.
63	239r	Land	id.	Pieter Lippens
64	231r	Land	id.	Pieter Poppe
65	177r	Land	id.	id.
66	237r	Land	id.	Paul Florijn
67	384r	Land	id.	id.
68	360r	Land	id.	Erfg. Jacques Van Avijle
69	236r	Land	id.	id.
53 - 1	515r	Land	†Clooster van Marquette	Adriaen Valcke
2	711r	Land	id.	Frans Pardessu
3	346r	Land	id.	Erfg. Lieven Block
4	569r	Land	id.	Pieter Poppe
5	469r	Land	id.	Frans Pardessu
6	458r	Land	id.	id.
7	470r	Land	id.	De prochie
8	957r	Land	id.	Jan Clays
9	590r	Land	id.	Frans Pardessu
10	276r	Land	id.	Jan Clays
11	271r	Land	id.	Janneken Clays
12	303r	Land	id.	Erfg. Matthijs Martins
13	448r	Land	id.	id.
14	435r	Land	id.	Adrian Van Vivere
15	285r	Land	id.	id.
16	352r	Land	id.	Joos Hamerfinck
17	263r	Land	id.	id.
18	436r	Land	id.	Erfg. Jan Bauwens
19	548r	Land	id.	Erfg. Pieter Cleemput
20	391r	Land	id.	Jan Hamerfinck
21	819r	Land	id.	Pieter Lippens
22	278r	Land	id.	Erfg. Matthijs Martins
23	319r	Land	id.	Erfg. Lievens Block
24	328r	Land	id.	id.
25	866r	Land	id.	id.
26	259r	Land	id.	De prochie
27	207r	Land	id.	id.
28	207r	Land	id.	id.
29	219r	Land	id.	id.
30	608r	Land	id.	id.
31	122r	Land	id.	Guilli Martins
32	210r	Land	id.	Erfg. Matthijs Martins
33	204r	Land	id.	id.
34	346r	Land	id.	Erfg. Pieter Hendrick

Beloop en perceel nummer	Opp.	Aard en naam	Eigenaar	Gebruiker
35	545r	Land	id.	Jan Claeys
36	374r	Land	id.	Janneken Claeys
37	298r	Land	id.	Joos Hamerlinck
38	270r	Land	id.	Jan Claeys
39	108r	Land	id.	id.
40	460r	Land	id.	Lieven Van Wostijne
41	397r	Land	id.	Adriaen Vande Vivere
42	203r	Land: „BOTERBILCKXKEN“	id.	Joos Van Haeccke
43	343r	Land	id.	Erfg. Jan Vande Avijle
44	270r	Land	id.	Laureis Block
45	498r	Land	id.	Michiel Hamerlinck
46	320r	Land	id.	Joos Hamerlinck
47	503r	Land	id.	id.
48	540r	Land	id.	Jan Claeys
49	516r	Land	id.	Jacques Janssens
50	541r	Land	id.	id.
51	223r	Land	id.	De prochie
52	271r	Land	id.	id.
53	501r	Land	id.	id.
54	454r	Land	id.	Pieter Missegers
55	572r	Land	id.	id.
56	220r	Land	id.	De prochie
57	214r	Land	id.	id.
58	280r	Land	id.	id.
59	272r	Land	id.	id.
60	238r	Land	id.	id.
61	320r	Land	id.	id.
62	542r	Land	id.	id.
63	364r	Ghersinge eertijds hofstede	id.	id.
64	218r	Land	id.	id.
65	190r	Land	id.	id;
54 - 1	525r	Land	tClooster Van Marquette	Jacques Vande Wostijne
2	364r	Land	id.	id.
3	332r	Land	id.	Erfg. Paul Steel
4	340r	Land	id.	id.
5	323r	Land	id.	Paul Florijn
6	327r	Land	id.	Erfg. Lieven Block
7	1183r	Land	id.	Erfg. Jan Martins
8	1486r	Land	id.	Jacques Haeck
9	255r	Land	id.	Pieter Poppe
10	508r	Land	id.	Paul Florijn
11	381r	Land	id.	Jacques Haeck
12	416r	Land	id.	Jacques Vande Wostijne
13	555r	Land	id.	De prochie
14	139r	Hofstede	id.	Paul Lippens
15	405r	Hofstede	id.	id.
16	487r	Land	id.	Erfg. Pieter Van Wostijne
17	383r	Land	id/	Erfg. Jan Bral
18	372r	Land	id.	Erfg. Pieter Vande Wostijne
55 - 1	335r	Hofstede	tClooster van Marquette	Erfg. Lieven Block
2	285r	Hofstede	id.	Michiel Baeccke
3	752r	Hofstede	id.	Lieven Vande Wostijne
4	574r	Land	id.	Jacques Vande Wostijne
5	233r	Land	id.	Joos Hamerlinck
6	548r	Land	id.	Erfg. Pieter Cleemput
7	478r	Land: „DEN ABEEL“	id.	Cornelis Ghijsel
8	544r	Land	id.	De prochie
9	300r	Land	id.	Erfg. Matthijs Martins
10	600r	Land	id.	Cornelis Ghijsel

Beloop en perceel nummer	Opp.	Aard en naam	Eigenaar	Gebruiker
11		Land	id.	De prochie
12	336r	Land	id.	Erfg. Pieter Hendrick
13	483r	Land	id.	Cornelis Ghijsel
14	718r	Land	id.	Jan Block
15	466r	Land	id.	Adriaen Steel
16	532r	Land	id.	id.
17	274r	Land	id.	Paul Florijn
18	222r	Land	id.	id.
19	519r	Land	id.	id.
20	164r	Land	id.	Adriaen Steel
21	198r	Hofstede	id.	id.
22	218r	Land	id.	id.
23	234r	Land	id.	id.
24	214r	Land	id.	id.
25	519r	Land	id.	id.
26	551r	Land	id.	id.
27	480r	Land	id.	id.
28	600r	Land	id.	Erfg. Paul Steel
29	557r	Land	id.	Adriaen Steel
30	286r	Land	id.	id.
31	300r	Land	id.	id.
32	303r	Land	id.	Erfg. Paul Steel
33	201r	Land	id.	Lieven Van Wostijne
34	495r	Land	id.	id.
35	567r	Land	id.	Erfg. Jan Bauwens
36	965r	Land	id.	Guille Bral
37	764r	Land	id.	Pieter Lippens
38	562r	Land	id.	Pieter Missegheers
39	300r	Land	id.	id.
40	268r	Land	id.	Cornelis Ghijsel
41	983r	Land	id.	De prochie
42	990r	Land	id.	id.
43	322r	Land	id.	Erfg. Adriaen Van Hecke
44	173r	Hofstede	id.	id.
45	56r	Hofstede	id.	id.
46	354r	Hofstede met bilcken achter de scheure	id.	Joos Van Haecke
47	660r	Land	id.	id.
48	356r	Land	id.	De prochie
49	402r	Land	id.	Adriaen De Rijcke
50	340r	Land	id.	Pieter Ghijsel
51	818r	Land	id.	De prochie
52	470r	Land	id.	Erfg. Pieter Hendrick
53	545r	Land	id.	Lieven Vande Wostijne
54	280r	Land	id.	Lieven Hamerlinck
55	250r	Land	id.	id.
56	291r	Bos	id.	Erfg. Guille Stevens
57	248r	Land	id.	Adriaen Valcke
58	636r	Land	id.	Erfg. Adrian Van Hecke
59	668r	Land	id.	Erfg. Pieter Hendrick
60	284r	Land	id.	De prochie
61	868r	Land	id.	Erfg. Jan Bauwens
62	386r	Land	id.	Michiel Baecke
63	614r	Land	id.	Lieven Vande Wostijne
64	308r	Land	id.	Adriaen Valcke
65	456r	Land	id.	De prochie
66	627r	Land	id.	Jan Hamerlinck
67	311r	Land	id.	Quenijn Van Poucke
68	300r	Land	id.	Paul Lippens
69	522r	Land	id;	Erfg. Pieter Hendrick
56 - 1	838r	Hofstede	tClooster van Marquette	Gheraert Van Dosselaere
2	175r	Hofstede	id.	Jacques Haeck

Beloop en perceel nummer	Opp.	Aard en naam	Eigenaar	Gebruiker
3	410r	Land	id.	id.
4	319r	Land	id.	Pieter Haeck
5	528r	Land	id.	Jacques Antheunis
6	576r	Land	id.	Guille Martens
7	448r	Land	id.	Erfg. Matthijs Martins
8	437r	Land	id.	id.
9	340r	Land	id.	id.
10	356r	Land	id.	id.
11	200r	Land	id.	Pieter Haeck
12	458r	Land	id.	Erfg. Matthijs Martins
13	486r	Land	id.	id.
14	444r	Land	id.	Pieter Haeck
15	407r	Hofstede	id.	Erfg. Matthijs Martins
16	387r	Land	id.	Pieter Misseghers
17	285r	Land	id.	Pieter Lippens
18	150r	Land	id.	id.
19	369r	Land	id.	id.
20	359r	Land	id.	id.
21	200r	Land	id.	id.
22	231r	Hofstede	id.	Erfg. Pieter Stommelincx
23	592r	Land	id.	id.
24	592r	Land	id.	Cornelis Neijt
25	232r	Land	id.	id.
26	256r	Land	id.	Erfg. Stoffel Emande
27	256r	Land	id.	Pieter Lippens
28	152r	Land	id.	—
29	327r	Land: „SANTHEUVELS“	id.	(sant)
30	167r	Land	id.	(sant)
31	268r	Land	id.	Joos Hamerlinck
32	298r	Land	id.	id.
33	338r	Land	id.	Jan Block
34	338r	Land	id.	Erfg. Pieter Hendrick
35	547r	Land	id.	Lieven Hamerlinck
36	593r	Land	id.	Erfg. Pieter Stommelincx
37	586r	Land	id.	id.
38	445r	Land	id.	Pieter Poppe
39	330r	Land	id.	Erfg. Matthijs Martins
40	341r	Land	id.	Guille Martens
41	417r	Land	id.	Pieter Bral
42	566r	Land	id.	Andrian De Caluwe
43	578r	Land	id.	De Prochie
44	558r	Land	id.	Cornelus Ghijsel
45	438r	Land	id.	Adrian Van Vivere
46	558r	Land: „TCROMME“	id.	Jan De Caluwe
47	339r	Land	id.	Cornelus Ghijsel
48	413r	Land	id.	id.
49	185r	Hofstede	id.	id.
50	140r	Land	id.	id.
51	112r	Land	id.	Erfg. Pieter Stommelincx
52	360r	Land	id.	Frans Pardessu
53	336r	Land	id.	Adrian Van Vivere
54	212r	Land	id.	Frans Hamerlinck
55	203r	Land	id.	Jacques Vande Wostijne
56	505r	Land	id.	Adrian Van Dosselaere
57	174r	Land	id.	Erfg. Pieter Cleemput
58	127r	Land	id.	id.
59	197r	Land	id.	Joos Van Haecke
60	157r	Hofstede	id.	id.
61	505r	Hofstede	id.	id.
62	148r	Hofstede	id.	Erfg. Pieter Hendrick
63	731r	Land	id.	id.
64	160r	Land	id.	id.
65	181r	Land	id.	id.

Belooep en perceel nummer	Opp.	Aard en naam	Eigenaar	Gebruiker
66	94r	Land	id.	id.
67	95r	Land	id.	id.
68	277r	Land	id.	Joos Van Haecke
69	291r	Land	id.	Joos Hamerlinck
70	420r	Hofstede	id.	id.
71	308r	Land	id.	id.
72	172r	Land	id.	Joos van Haecke
73	98r	Land	id.	id.
74	85r	Land	id.	Joos Hamerlinck
75	286r	Land	id.	id.
76	242r	Land	id.	id.
77	268r	Hofstede	id.	id.
78	190r	Land	id.	id.
79	276r	Land	id.	id.
80	183r	Land	id.	id.
81	242r	Land	id.	id.
82	336r	Land	id.	Cornelis Ghijssel
83	187r	Land	id.	Frans Pardessus
84		Land	id.	Frans Hamerlinck
85	212r	Land	id.	Adriaen Van Dosselaere
86	329r	Land	id.	Adriaen Vande Vivere
87	573r	Land	id.	id.
88	272r	Land	id.	Erig. Matthijs Martins
89	255r	Land	id.	Guille Martins
90	130r	Land	id.	Pieter Poppe
91	394r	Land	id.	id.
92	287r	Land	id.	id.
93	378r	Land	id.	id.
94	366r	Land	id.	id.
57 - 1	226r	Land	tClooster van Marquette	Jan De Meulenaere
2	523r	Land	id.	id.
3	623r	Land	id.	id.
4	350r	Land	id.	id.
5	238r	Land	id.	Marten Lammens
6	460r	2 hofsteden	id.	Erig. Andriens Lammens
7	444r	Land	id.	Pieter Stevens
8	436r	Land	id.	Erig. Pieter Lammens
9	718r	Land	id.	Erig. Jan Stevens
10	364r	Hofstede	id.	Matthijs Lammens
11	43r	Hofstede	id.	Marten Lammens
12	29r	Land	id.	id.
13	420r	Land	id.	id.
14	696r	Land	id.	Erig. Anthonis De Vos
15	658r	Land	id.	Marten Lammens
16	489r	Land	id.	—
17	150r	Hofstede	id.	Stoffel De Bree
18	216r	Hofstede	id.	Pieter Ghijssel
19	595r	Land	id.	Martens Lammens
20	487r	Land: „DEN DIERENCOST“	id.	Jan De Meulenaere
21	520r	Land	id.	Erig. Jacques De Bree
22	180r	Hofstede	id.	Erig. Anthonis De Vos
23	590r	Land	id.	Andries Antheunis
24	413r	Land	id.	Jan De Meulenaere
25	540r	Land	id.	id.
26	412r	Land	id.	id.
27	491r	Land	id.	Joos Martins
28	560r	Land	id.	Jacques Lammens
29	380r	Land	id.	id.
30	524r	Land	id.	—
31	384r	Land	id.	Jan Ghijssel
32	487r	Land	id.	Jan Van Ackere

Beloop en perceel nummer	Opp.	Aard en naam	Eigenaar	Gebruiker
33	369r	Land	id.	Jan Ghijsel
34	370r	Land	id.	Paulus Huyghe
35	1105r	Land	id.	De prochie
36	502r	Land	id.	Erfg. Adriaen Stevens
37	304r	Land	id.	id.
38	505r	Land	id.	Lieven Ghijsel
39	794r	Land	id.	Marten Lammens
40	710r	Land	id.	Erfg. Adriaen Stevens
41	463r	Land	id.	Gheraert Grambrie
42	1207r	Land	id.	Erfg. Lieven Antheunis
43	1025r	Land	id.	De prochie
44	1016r	Land: „DEN MEULEN WAL“	id.	Pieter De Bock
45	590r	Land	id.	Lieven Antheunis
46	612r	Land	id.	Erfg. Stoffel Lippens
47	280r	Land	id.	id.
48	208r	Land	id.	id.
49	466r	Land	id.	Jacques Haeck
50	605r	Land	id.	Jacques Oosterlinck
51	742r	Land	id.	Pieter Misseghers
52	636r	Land	id.	id.
53	596r	Land	id.	Pieter Haeck
54	348r	Land	id.	id.
55	476r	Land	id.	Pieter Misseghers
56	164r	Land	id.	Jacques Haeck
57	152r	Land	id.	id.
58	242r	Land	id.	id.
59	270r	Land	id.	id.
60	320r	Land	id.	Pieter Haeck
61	417r	Land	id.	id.
62	794r	Land	id.	Guille Martins
63	8797r	een grote partije onderheye sant, santvighen ende santberghen	id.	Heyde
58 - 1	38r	Bogaerdeken	tClooster van O.L.V.tot Nazareth	Jan Vermeere
2	52r	Hofstede	id.	Andries Schatterman
3	100r	Land	id.	Appls Creve
4	292r	Hofstede	id.	Jan Theijsbaert
5	238r	Hofstede	id.	Pieter Van Hecke
6	218r	Hofstede	id.	Erfg. Jacques Schaut
7	204r	Land	id.	Corns vande Putte
8	222r	Land	id.	Jan Vermeere
9	367r	Land	id.	Andries Schatterman
10	374r	Land	id.	Erfg. Jan Melis
11	559r	Land	id.	J. Vermeere-A. Schatterman
12	563r	Land	id.	Jan Denijs
13	221r	Land	id.	Lucas BAuwens
14	221r	Land	id.	Gillis Ghijsel
15	132r	Land	id.	J. Vermeere-A. Schatterman
16	419r	Land	id.	id.
17	351r	Land	id.	id.
18	309r	Land: „DE RAEPACKER“	id.	id.
19	312r	id.	id.	id.
20	289r	id.	id.	id.
21	815r	id.	id.	id.
22	407r	Land	id.	id.
23	781r	land	id.	id.
24	283r	Land	id.	id.
25	796r	Land: „DE RAEPENBILCK“	id.	id.
28	910r	id.	id.	id.
27	495r	Land	id.	Jan Denijs

Beloop en perceel nummer	Opp.	Aard en naam	Eigenaar	Gebruiker
28	478r	Land	id.	Charles Verwaeltme
29	567r	Land	id.	J. Vermeere-A.Schattaman
30	346r	Land	id.	Jacques Pieters
31	208r	Hofstede	id.	Piet Van Sele
32	462r	Land	id.	id.
33	341r	Land	id.	P. Van Sele-J. Pieters
34	193r	Land	id.	id.
35	248r	Land	id.	id.
36	338r	Land	id.	id.
37	323r	Land	id.	id.
38	283r	Land	id.	id.
39	490r	Land	id.	id.
40	400r	Land	id.	id.
41	609r	Land	id.	id.
42	1172r	Land	id.	id.
43	600r	Land	id.	id.
44	600r	Land	id.	id.
45	662r	Land	id.	id;
46	340r	Land	id.	id.
47	477r	Land	id.	id.
48	300r	Land	id.	id.
49	300r	Land	id.	id.
50	740r	Land	id.	id.
51	683r	Land	id.	id.
52	308r	Land	id.	id.
53	330r	Land	id.	Jan Stevens
54	624r	Hofstede	id.	P. Van Sele-J. Pieters
55	305r	Land	id.	Guille Verkele
56	316r	Land	id.	id.
57	600r	Land	id.	P. Van Sele-J. Pieters
58	510r	Hofstede	id.	Pieter van Sele
59	485r	Land	id.	id.
60	225r	Hofstede	id.	Frans Dhert
61	226r	Land	id.	id.
62	262r	Land	id.	Pieter Van Sele
63	129r	Land	id.	P. Van Sele-J. Pieters
64	190r	Land	id.	Jan Hillaert
65	316r	Land	id.	Jan Danijs
66	348r	Land	id.	P. Van Sele-J. Pieters
67	336r	Land	id.	Jan Hillaert
68	677r	Land	id.	Gillis Ghijsse
69	655r	Land	id.	P. Van Sele-J. Pieters
70	389r	Land	id.	Pieter Van Sele
71	347r	Land: „DE VERBRANDE STEDE“	id.	Erfg. Jacques De Vos
72	443r	Land	id.	Pieter Van Sele
73	686r	Land	id.	id.
74	494r	Land	id.	Erfg. Jacques De Vos
75	474r	Land	id.	Pieter Van Sele
76	617r	Land	id.	id.
77	190r	Land	id.	id.
78	561r	Land	id.	Frans Dhert
79	165r	Land	id.	Pieter Van Sele
80	180r	Hofstede	id.	Jan Stevens
81	152r	Land: „DEN DAM“	id.	Erfg. Melis
59 - 1	400r	Meers	†Clooster van O.L.V. tot Nazareth	Pieter Van Sele
2	441r	Meers	id.	Jacques Pieters
3	538r	Meers	id.	Marijn Vlaeminck
4	281r	Meers	id.	Gillis Meuleman
5	677r	Meers	id.	P. Van Sele-J. Pieters
				Pieter Danijs

Beloop en perceel nummer	Opp.	Aard en naam	Eigenaar	Gebruiker
6	451r	Meers	id.	id.
7	471r	Meers	id.	Ertg. Melis
8	491r	Meers	id.	id.
9	773r	Land	id.	Jan Yseboot
10	728r	Land	id.	Pieter Ramont
11	230r	Land	id.	Sebastian Florijn
12	207r	Hofstede	id.	Pieter Praet
13	163r	Land	id.	Sebastian Florijn
14	215r	Land	id.	id.
15	234r	Land	id.	Ertg. Melis
16	483r	Meers	id.	id.
17	467r	Meers	id.	Sebastian Florijn
18	484r	Meers	id.	id.
19	307r	Meers	id.	Jan Ysebaert
20	314r	Meers	id.	id.
21	298r	Meers	id.	id.
22	317r	Meers	id.	Applo Creve
23	360r	Meers	id.	id.
24	534r	Meers	id.	Pieter van Sele
25	439r	Land	id.	id.
26	355r	Land	id.	Abraham Florijn
27	220r	Hofstede	id.	id.
28	184r	Land	id.	id.
29	105r	Land	id.	id.
30	71r	Land	id.	Corns Andries
31	316r	Land	id.	Jan Stevens
32	317r	Land	id.	Abraham Florijn
33	936r	Meers	id.	Pieter van Sele
34	410r	Meers	id.	id.
35	467r	Meers	id.	id.
36	281r	Meers	id.	Jan Hillaert
37	107r	Land	id.	Pieter Van Sele
38	106r	Land	id.	id.
39	230r	Hofstede	id.	Jan Buysse
40	158r	Hofstede	id.	Jan Hillaert
41	462r	Land	id.	id.
42	225r	Land	id.	id.
43	265r	Meers	id.	id.
44	415r	Meers	id.	id.
45	276r	Meers	id.	id.
46	188r	Meers	id.	Ertg. Jacques De Vos
47	153r	Land	id.	id.
48	138r	Hofstede	id.	id.
49	288r	Land	id.	id.
50	262r	Meers	id.	id.
51	91r	Meers	id.	id.
52	562r	Meers	id.	id.
53	431r	Meers	id.	J. Pieters-P. Van Sele
54	253r	Meers	id.	id.
55	234r	Land	id.	id.
56	222r	Hofstede	id.	id.
57	273r	Land	id.	id.
58	481r	Land	id.	id.
59	477r	Meers	id.	Jan Vermeerse
60	379r	Meers	id.	Andreas Schatterman
61	340r	Meers	id.	id.
62	928r	Meers	id.	id.
63	500r	Land	id.	id.
64	417r	Land	id.	id.
65	319r	Land	id.	Jan Stevens
66	482r	Hofstede	id.	id.
67		Land	id.	id.

Beloop en perceel nummer	Opp.	Aard en naam	Eigenaar	Gebruiker
68 69	374r 128r	„Bogaert betemmerl met een schuere“ Hofstede	id. id.	Hendrick Sloop id.
60 - 1	656r	Land	† Clooster van O.L.V tot Nazareth	Jan Dhert
2	585r	Land	id.	id.
3	828r	Meers	id.	Andries Dhert
4	950r	Meers	id.	id.
5	506r	Meers	id.	id.
6	504r	Meers	id.	Frans Dhert
7	806r	Meers	id.	Andries Dhert
8	453r	Meers	id.	Pieter Ramont
9	469r	Meers	id.	Pieter Van Sele
10	400r	Meers	id.	Jan Stevens
11	442r	Meers	id.	Erfg. Jooris Lammens
12	596r	Meers	id.	Jan Dhert
13	255r	Meers	id.	Pieter Van Sele
14	280r	Meers	id.	id.
15	109r	Meers	id.	Frans Dhert
16	896r	Bos	id.	Erfg. Melis
17	190r	Meers	id.	Pieter Van Sele
18	316r	Meers	id.	id.
19	213r	Hofstede	id.	Paul Gillis
20	306r	Hofstede	id.	Jan Hillaert
21	293r	Meers	id.	Andries Dhert
22	320r	Hofstede	id.	id.
23	623r	Meers	id.	id.
24	125r	Meers	id.	Frans Dhert
25	295r	Meers	id.	id.
26	283r	Hofstede	id.	id.
27	248r	Hofstede	id.	Jan Vermeere Andries Schatteman
28	256r	Meers	id.	id.
29	192r	Meers	id.	id.
61 - 1	520r	Meers	† Clooster van O.L.V. tot Nazareth	Pieter Van Sele Jacques Pieters
2	169r	Meers	id.	id.
3	106r	Meers	id.	id.
4	57r	Meers	id.	id.
5	64r	Meers	id.	id.
6	99r	Meers	id.	id.
7	105r	Meers	id.	id.
8	187r	Meers	id.	id.
9	117r	Meers	id.	id.
10	268r	Meers	id.	id.
11	897r	Meers	id.	Jan Pieterschen
12	1079r	Meers	id.	id.
13	856r	Meers	id.	id.
14	479r	Meers	id.	id.
15	625r	Meers	id.	id.
16	800r	Meers	id.	id.
17	753r	Meers	id.	id.
18	1004r	Meers	id.	id.
19	370r	Meers	id.	id.
20	398r	Meers	id.	id.
21	474r	Meers	id.	id.
22	356r	Meers	id.	Jacques Van Hoorde
23	391r	Meers: „DE DONCKEN“	id.	id.
24	514r	id.	id.	id.
25	917r	Meers	id.	Pieter Praet
26	713r	Meers	id.	Jan Pieterschen

Beloop en perceel nummer	Opp.	Aard en naam	Eigenaar	Gebruiker
27	714r	Meers	id.	id.
28	893r	Meers	id.	id.
29	1135r	Meers	id.	id.
30	363r	Meers: „DE DONCKEN“	id.	id.
31	272r	id.	id.	id.
32	1108r	id.	id.	id.
33	350r	Meers	id.	id.
34	193r	Meers: „DE DONCKEN“	id.	id.
35	434r	id.	id.	id.
36	455r	Meers	id.	id.
37	270r	Meers	id.	id.
38	99r	Meers	id.	id.
62 - 1	680r	Hofstede	t Clooster van O.L.V. tot Nazareth	Jan Vermeere Andries Schatteman
2	235r	Land	id.	Andries Dhert
3	350r	Land	id.	Pieter van Sele
4	315r	Land	id.	id.
5	281r	Land	id.	id.
6	864r	Land	id.	Jacques Pieters
7	748r	Land	id.	Pieter Van Sele
8	457r	Land: „DEN HETSELAERE“	id.	Paul Gillis
9	466r	id.	id.	J. Pieters-P. Van Sele
10	377r	Land	id.	id.
11	398r	Land	id.	Pieter Moerloos
12	233r	Land	id.	id.
13	448r	Land: „DE BYLE“	id.	J. Pieters-P. Van Sele
14	218r	Land	id.	id.
15	518r	Land	id.	id.
18	332r	Land	id.	id.
17	443r	Land	id.	id.
18	564r	Land	id.	Jan Stevens
19	583r	Land	id.	Pieter Praet
20	588r	Land	id.	J. Pieters-P. Van Sele
21	930r	Land	id.	id.
22	309r	Land	id.	Pieter Pilaet
23	560r	Land	id.	id.
24	567r	Land	id.	Ertg. Melis
25	648r	Land	id.	id.
26	343r	Land	id.	id.
27	346r	Land	id.	Pieter Praet
28	516r	Land	id.	id.
29	875r	Land	id.	Pieter Van Sele
30	348r	Land	id.	Abraham Florijn
31	410r	Land	id.	Ertg. Melis
32	283r	Land: „THUEVELKEN“	id.	id.
33	886r	Land	id.	id.
34	1188r	Land	id.	id.
35	583r	Land	id.	Andries Dhert
36	504r	Land	id.	id.
37	404r	Land	id.	id.
38	697r	Land	id.	J. Pieters-P. Van Sele
39	400r	Land	id.	Pieter Moerloos
40	381r	Land	id.	Andries Dhert
41	519r	Land	id.	id.
42	397r	Land	id.	id.
43	583r	Land	id.	id.
44	442r	Land	id.	id.
45	245r	Land	id.	id.
46	290r	Bos	id.	id.
47	384r	Land	id.	id.

Beloop en perceel nummer	Opp.	Aard en naam	Eigenaar	Gebruiker
48	358r	Hofstede	id.	id.
49	513r	Land	id.	id.
50	306r	Land	id.	id.
51	202r	Land	id.	id.
52	188r	Land	id.	id.
53	433r	Land	id.	id.
54	558r	Land	id.	id.
55	556r	Land	id.	Erg. Melis
56	680r	Land	id.	id.
57	719r	Land	id.	Jan Denijs
58	541r	Land	id.	Andries Dhert
59	552r	Land	id.	J. Vermeere-A. Schattaman
60	340r	Land	id.	Pieter Van Sele
61	575r	Land	id.	id.
62	230r	Land	id.	id.
63	205r	Land	id.	J. Vermeere-A. Schattaman
64	421r	Land	id.	id.
65	371r	Land	id.	id.
66	196r	Land	id.	id.
67	227r	Land	id.	id.
68	300r	Bos	id.	Pieter Van Sele
69	168r	Land	id.	id.
70	420r	Land	id.	id.
71	630r	Land	id.	id.
72	235r	Land	id.	id.
73	346r	Land	id.	id.
74	426r	Land	id.	Pieter Praet
75	384r	Land	id.	Erg. Melis
76	638r	Land	id.	Sebastian Florijn
77	528r	Bos	id.	Abraham Florijn
78	433r	Land	id.	Andries Dhert
79	156r	Bos	id.	id.
80	307r	Land	id.	id.
81	180r	Land	id.	id.
82	308r	Land	id.	Pieter Van Sele
83	222r	Land	id.	Abraham Florijn
84	134r	Land	id.	id.
85	916r	Land	id.	Pieter Van Sele
86	992r	Land	id.	Erg. Melis
87	469r	Land	id.	Pieter Praet
88	442r	Land	id.	Corns Andries
89	458r	Land	id.	Pieter Praet
90	501r	Land	id.	id.
91	580r	Land	id.	id.
92	272r	Land	id.	id.
93	285r	Land	id.	Erg. Melis
94	539r	Land	id.	Pieter van Hoorde
95	345r	Land	id.	Pieter Praet
96	353r	Land	id.	id.
97	594r	Land	id.	id.
98	855r	Land	id;	Erg. Albert Leyns
99	337r	Land	id.	Erg. Melis
100	325r	Land	id.	id.
101	358r	Land	id.	id.
102	554r	Land	id.	id.
103	947r	Heyde	id.	id.
63 - 1	548r	Berkbos	t Clooster van O.L.V. tot Nazareth	Pieter Van Sele
2	690r	Land	id.	Erg. Melis
3	584r	Land	id.	id.
4	937r	Bos	id.	Erg. Albert Leyns
5	487r	Bos	id.	Albert Leyns

Belooep en perceel nummer	Opp.	Aard en naam	Eigenaar	Gebruiker
6	516r	Bos	id.	id.
7	465r	Land	id.	Erfg. Melis
8	614r	Land	id.	Pieter Praet
9	274r	Land	id.	Erfg. Melis
10	234r	Land	id.	id.
11	316r	Land	id.	Pieter Praet
12	340r	Land	id.	id.
13	1390r	Bos	id.	Erfg. Melis
14	305r	Land	id.	id.
15	428r	Bos	id.	id.
16	728r	Land	id.	id.
17	674r	Land	id.	Pieter Maenschijn
18	201r	Land	id.	Pieter Van Hoorde
19	358r	Land	id.	id.
20	451r	Land	id.	Paul Gillis
21	218r	Land	id.	id.
22	429r	Land	id.	id.
23	458r	land	id.	Erfg. Jan Melis
24	880r	Land: „DEN BECK“	id.	Pieter Maenschijn
64 - 1	370r	Land	t Clooster van O.L.V tot Nazareth	Erfg. Adriaen De Vos
2	266r	Land	id.	Jan De Rechter
3	187r	Land	id.	id.
4	138r	Land	id.	Jacques Van Marcke
5	444r	Land	id.	Jan De Rechter
6	170r	Land	id.	Jacques Van Marcke
7	445r	Land	id.	id.

INHOUDSTAFEL

Inleiding	5
Wachteboekse landboeken	7
Bel. 1: Van den Gansbilck naar het Kasteel van Maelstede	15
2: De Kerk en het Kasteel van Spreeuwenburch	19
3: De Warande en het Goed te Braems	23
4: De Bockstallen	25
5: De Meersen Van Sint-Pieters	27
6: De Meersen van Sint-Baefs	29
7: Van Hullebus naar Hetselaere	35
8: Walderdonck	37
9: Van de Smishoek naar Betje	39
10: Sint-Pietersveld	41
11: De Calfsche Meulen	43
12: De Calfsche Vaart	45
13: Kalve	47
14: De Watergangen	49
15: De Nockelaere	51
16: Het Land van Loos	53
17: Het Cleen Meuleken	55
18: De Branden	57
19: Overslag	59
20: Het Kerckhoff en de Belleman	61
21: De Landen over de Dyck	63
22: Van het Kerckenlant naar de Kriekerije	67
23: Ter Haeghen Goet	69
24: Cheyns van Tempelier	71
25: De Plaesen	73
26: dHoogstraete	75
27: De Aelmoessenie van Sint-Baefs (I)	77
28: De Langhe Meersch	79
29: De Muishoeken	81
30: Jacob Lammensgracht	83
31: De Gouden Maeght	85
32: Sint-Eloypolder	87
33: Sint-Franciespolder	89
34: De Boskille	91
35: Den Stauwgracht	93
36: Wevelgemse Cheynsen	95
37: De Grote Bijloke Heide	99
38: Het Fort Miserie	101
39: De Meersen van Marquette	105
40: Het Sant	107
41: Het Schietveld	109
42: De Wateryngheput	111

43:	De Molen bij het Drinckgat	113
44:	De Crickelede	115
45:	De Boschstraete	117
46:	De Achterhoek	119
47:	Stobbelaers vaart.....	121
48:	Ramonshoek	123
49:	De Wildestraete	125
50:	Marquette Wilde	127
51:	De Oude Moerstraete	129
52:	De Vennen	131
53:	De (Nieuwe) Moerstraete	133
54:	De Ommekeer van de Wijstraete	135
55:	De Ackerstraete	137
56:	Het Cromme	139
57:	Van Santvlighen ende Santberghen	141
58:	De Raepacker en de Raepenbilck	143
59:	De Peene Meersen	145
60:	De Vischerye	147
61:	De Doncken	149
62:	Den Hetselaere	151
63:	Heidebos	153
64:	De Aelmossenien van Sint-Baefs (II)	155
	Slotbeschouwingen	157
	Register van de persoonsnamen	159
	Bijlage: 4138 percelen en hun gebruikers	167
	Inhoudstafel.....	238